

# КАРТА-ПЛАН ТЕРРИТОРИИ

## Пояснительная записка

### 1. Сведения о территории выполнения комплексных кадастровых работ: Российская Федерация, Пензенская обл., Кузнецк г 58:31:0203086

(наименование субъекта Российской Федерации, муниципального образования, населенного пункта, уникальные учетные номера кадастровых кварталов, иные сведения, позволяющие определить местоположение территории, на которой выполняются комплексные кадастровые работы, например, наименование садоводческого или огороднического некоммерческого товарищества, гаражного кооператива, элемента планировочной структуры)

### 2. Основания выполнения комплексных кадастровых работ:

Наименование, дата и номер документа, на основании которого выполняются комплексные кадастровые работы: Договор на выполнение комплексных кадастровых работ №1 от 02.02.2023, выдан Комитет по управлению имуществом города Кузнецка

### 3. Дата подготовки карты-плана территории: 01.04.2023

### 4. Сведения о заказчике (ах) комплексных кадастровых работ:

В отношении юридического лица, органа местного самоуправления муниципального района, муниципального округа или городского округа либо уполномоченного исполнительного органа государственной власти субъекта Российской Федерации:

полное или сокращенное (в случае, если имеется) наименование: КОМИТЕТ ПО УПРАВЛЕНИЮ ИМУЩЕСТВОМ ГОРОДА КУЗНЕЦКА

основной государственный регистрационный номер: 1025800547937

идентификационный номер налогоплательщика: 5803002050

В отношении физического лица или представителя физических или юридических лиц:

фамилия, имя, отчество (последнее - при наличии): —

страховой номер индивидуального лицевого счета в системе обязательного пенсионного страхования Российской Федерации (СНИЛС): —

Наименование и реквизиты документа, подтверждающие полномочия представителя заказчика(ов) комплексных кадастровых работ: —

Адрес электронной почты (для направления уведомления о результатах внесения сведений в Единый государственный реестр недвижимости): —

### 5. Сведения об исполнителе комплексных кадастровых работ:

Полное или сокращенное (в случае, если имеется) наименование и адрес юридического лица, с которым заключен государственный или муниципальный контракт либо договор подряда на выполнение комплексных кадастровых работ: —

Фамилия, имя, отчество кадастрового инженера (последнее - при наличии): Коньшин Александр Александрович и основной государственный регистрационный номер кадастрового инженера индивидуального предпринимателя (ОГРНИП): —

Страховой номер индивидуального лицевого счета в системе обязательного пенсионного страхования Российской Федерации (СНИЛС) кадастрового инженера: 00450772010

Уникальный реестровый номер кадастрового инженера в реестре саморегулируемой организации кадастровых инженеров и дата внесения сведений о физическом лице в такой реестр: —, —

Полное или (в случае, если имеется) сокращенное наименование саморегулируемой организации кадастровых инженеров, членом которой является кадастровый инженер: СРО "БОКИ"

Контактный телефон: 89276493555

Почтовый адрес и адрес электронной почты, по которым осуществляется связь с кадастровым инженером: Пензенская обл., г. Пенза, ул. Некрасова, д. 26, gbu\_gko@mail.ru

#### **6. Перечень документов, использованных при подготовке карты-плана территории:**

№ п/п	Реквизиты документа				
	Вид	Дата	Номер	Наименование	Иные сведения
1	2	3	4	5	6
1	<u>Кадастровый план территории</u>	<u>10.01.2023</u>	<u>КУВИ-001/2023-3465072</u>	<u>Кадастровый план территории</u>	=
2	<u>Иной документ</u>	<u>12.09.2022</u>	<u>С-ДЭМ/12-09-2022/185940115</u>	<u>Свидетельство о поверке</u>	=
3	<u>Иной документ</u>	<u>12.09.2022</u>	<u>С-ДЭМ/12-09-2022/185940114</u>	<u>Свидетельство о поверке</u>	=
4	<u>Иной документ</u>	<u>04.12.2023</u>	<u>С-ГСХ/05-12-2022/205993593</u>	<u>Свидетельство о поверке</u>	=
5	<u>Иной документ</u>	<u>15.06.2022</u>	<u>111/7869</u>	<u>Выписка из каталога координат и высот пунктов геодезической сети</u>	=
6	<u>Иной документ</u>	<u>05.09.2022</u>	<u>1822/1367</u>	<u>Выписка из каталога координат и высот пунктов геодезической сети</u>	=

#### **7. Пояснения к карте-плану территории:**

Мной, кадастровым инженером Коньшиным Александром Александровичем (номер регистрации в государственном реестре лиц 8296, СНИЛС 00450772010, контактный телефон 89276493555, эл.почта gbu\_gko@mail.ru; включен в реестр членов СРО "БОКИ"; регистрационный номер СРО 000386 от 06.09.2016г.) проведены комплексные кадастровые работы на территории кадастрового квартала 58:31:0203086: (территория г. Кузнецк Пензенской области).

Площадь кадастрового квартала: 6,98 Га

В результате выполнения комплексных кадастровых работ проведено исправление реестровых ошибок в местоположении 17 земельных участков, уточнение местоположения 42 земельных участков и 62 объектов капитального строительства.

В процессе выполнения работ были использованы сведения ЕГРН в виде кадастрового плана территории № КУВИ-001/2023-3465072 от 10.01.2022, выписок об основных характеристиках объектов недвижимости.

Геодезические работы проводились методом спутниковых геодезических измерений (определений). При измерениях были использованы геодезические знаки, указанные в выписке из каталога координат и высот пунктов ГГС –N3829307, N3829317, N3829212 от 15.06.2022 г.

Зона картографической проекции - МСК-58, 2 зона.

Площади уточняемых земельных участков устанавливалась с учетом норм действующего законодательства. В соответствии с ч. 4,1 ст. 42.6 Федерального закона от 24 июля 2007 года №221-ФЗ "О кадастровой деятельности" в случае отсутствия сведений о местоположении границ земельных участков в документах предусмотренных ч.10 ст. 22 Федерального закона от 13 июля 2015 года №218-ФЗ "О государственной регистрации недвижимости", местоположение границ уточняемых земельных участков определялось с учетом существования границ на местности пятнадцать и более лет, закрепленных с использованием объектов искусственного происхождения, позволяющих определить местоположение границ земельных участков. Границы уточняемых земельных участков проходят по заборам, ограждениям, стенам зданий, конструктивным элементам.

В ходе проведения комплексных кадастровых работ было выявлено, что объект капитального строительства с кадастровым номером 58:31:0203086:102 разрушен и фактически отсутствует, КУМИ г. Кузнецка будут производиться работы по снятию вышеописанного ОКСа с ГКУ.

В ходе проведения комплексных кадастровых работ было выявлено, что объекты капитального строительства с кадастровыми номерами 58:31:0203086:116 , 58:31:0203086:120 фактически располагаются в кадастровых кварталах 58:31:0203087, 58:31:0203098 и, как следствие исключены из карты (плана).

В ходе проведения комплексных кадастровых работ было выявлено, что объект недвижимости с КН 58:31:0203085:106 (Местоположение- Пензенская область, г Кузнецк, ул Белинского, д 311А), фактически расположен в кадастровом квартале и 58:31:0203086 и как следствие включен в карта (план).

Координаты объектов недвижимости с нижеследующими кадастровыми номерами не были загружены в карту план по причине повторных выездов и анализа архивной документации с целью определения местоположения: 58:31:0203086:105, 58:31:0203086:98, 58:31:0203086:157, 58:31:0203086:159, 58:31:0203086:164, 58:31:0203086:126.

Координаты земельных участков с нижеследующими кадастровыми номерами не были загружены в карту план по причине повторных выездов и анализа архивной документации с целью определения местоположения: 58:31:0203086:61, 58:31:0203086:48.

До начала второй согласительной комиссии информация о координатах по вышеописанным объектам будет добавлена в карту план.

1. Координаты, приведенные в ЕГРН, не соответствуют фактическому местоположению границ земельного участка на местности. Земельный участок с КН 58:31:0203086:20 пересекает земельный участок с КН 58:31:0203086:19 , расположенный по адресу : Пензенская область, г Кузнецк, ул Пролетарская, д 89 и земельный участок с кн 58:31:0203086:2 расположенный по адресу : Пензенская область, г Кузнецк, ул Белинского, д 311А

Выше описанное является реестровой ошибкой. Уточнение местоположения границ указанного земельного участка осуществлялось, предусмотренным ч.10 ст. 22 Федерального закона от 13.07.2015 № 218-ФЗ. В настоящей карте-плане местоположение границ уточняемого земельного участка приводится в соответствии с фактическим местоположением на местности

объектов капитального строительства, а именно с ОКСом с КН 58:31:02033085:107, расположенный по адресу: Пензенская область, г Кузнецк, ул Белинского, д 311Б

При подготовке межевого плана, на основании которого внесены в ЕГРН сведения о границах земельного участка с кадастровым номером 58:31:0203086:19, кадастровым инженером было указано не верное координатное описание границ земельного участка, что в результате привело к реестровой ошибке в местоположении границ участка.

Таким образом, после исправления реестровой ошибки в местоположении границ данного земельного участка, их местоположение приводится в соответствие с фактическим, что позволяет, в том числе устранить пересечение земельных участков.

2. Координаты, приведенные в ЕГРН, не соответствуют фактическому местоположению границ земельного участка на местности. Земельный участок с КН 58:31:0203086:3 пересекает земельный участок с КН 58:31:0203086:18, расположенный по адресу : Пензенская область, г Кузнецк, ул Котовского, д 6

Выше описанное является реестровой ошибкой. Уточнение местоположения границ указанного земельного участка осуществлялось, предусмотренным ч.10 ст. 22 Федерального закона от 13.07.2015 № 218-ФЗ. В настоящей карте-плане местоположение границ уточняемого земельного участка приводится в соответствии с фактическим местоположением на местности объектов капитального строительства, а именно с ОКСом с КН 58:31:0203086:131 расположенный по адресу: Пензенская область, г Кузнецк, ул Котовского, д 8

При подготовке межевого плана, на основании которого внесены в ЕГРН сведения о границах земельного участка с кадастровым номером 58:31:0203086:3, кадастровым инженером было указано не верное координатное описание границ земельного участка, что в результате привело к реестровой ошибке в местоположении границ участка.

Таким образом, после исправления реестровой ошибки в местоположении границ данного земельного участка, их местоположение приводится в соответствие с фактическим, что позволяет, в том числе устранить пересечение земельных участков.

3. Координаты, приведенные в ЕГРН, не соответствуют фактическому местоположению границ земельного участка на местности. Земельный участок с КН 58:31:0203086:70 пересекает земельный участок с КН 58:31:0203086:32, расположенный по адресу : Пензенская область, г Кузнецк, ул Белинского, д 343 и земельный участок с кн 58:31:0203086:69 расположенный по адресу : Пензенская область, г Кузнецк, ул Пензенская, д 86

Выше описанное является реестровой ошибкой. Уточнение местоположения границ указанного земельного участка осуществлялось, предусмотренным ч.10 ст. 22 Федерального закона от 13.07.2015 № 218-ФЗ. В настоящей карте-плане местоположение границ уточняемого земельного участка приводится в соответствии с фактическим местоположением на местности объектов капитального строительства, а именно с ОКСом с КН 58:31:0203086:171, расположенный по адресу: Пензенская область, г Кузнецк, ул Пензенская, д 86а

При подготовке межевого плана, на основании которого внесены в ЕГРН сведения о границах земельного участка с кадастровым номером 58:31:0203086:70, кадастровым инженером было указано не верное координатное описание границ земельного участка, что в результате привело к реестровой ошибке в местоположении границ участка.

Таким образом, после исправления реестровой ошибки в местоположении границ данного земельного участка, их местоположение приводится в соответствие с фактическим, что позволяет, в том числе устранить пересечение земельных участков.

4. Координаты, приведенные в ЕГРН, не соответствуют фактическому местоположению границ земельного участка на местности. Земельный участок с КН 58:31:0203086:31 пересекает земельный участок с КН 58:31:0203086:9 , расположенный по адресу : Пензенская область, г

Кузнецк, ул Белинского, д 341, земельный участок с кн 58:31:0203086:57 расположенный по адресу : Пензенская область, г Кузнецк, ул Котовского, д 24

Выше описанное является реестровой ошибкой. Уточнение местоположения границ указанного земельного участка осуществлялось, предусмотренным ч.10 ст. 22 Федерального закона от 13.07.2015 № 218-ФЗ. В настоящей карте-плане местоположение границ уточняемого земельного участка приводится в соответствии с фактическим местоположением на местности объектов капитального строительства, а именно с ОКСом с КН 58:31:0203086:113, расположенный по адресу: Пензенская область, г Кузнецк, ул Белинского, д 341

При подготовке межевого плана, на основании которого внесены в ЕГРН сведения о границах земельного участка с кадастровым номером 58:31:0203086:31, кадастровым инженером было указано не верное координатное описание границ земельного участка, что в результате привело к реестровой ошибке в местоположении границ участка.

Таким образом, после исправления реестровой ошибки в местоположении границ данного земельного участка, их местоположение приводится в соответствие с фактическим, что позволяет, в том числе устранить пересечение земельных участков.

5. Координаты, приведенные в ЕГРН, не соответствуют фактическому местоположению границ земельного участка на местности. Земельный участок с КН 58:31:0203086:32 пересекает земельный участок с кн 58:31:0203086:69 расположенный по адресу : Пензенская область, г Кузнецк, ул Пензенская, д 86 и земельный участок с кн 58:31:0203086:31 расположенный по адресу : Пензенская область, г Кузнецк, ул Белинского, д 341.

Выше описанное является реестровой ошибкой. Уточнение местоположения границ указанного земельного участка осуществлялось, предусмотренным ч.10 ст. 22 Федерального закона от 13.07.2015 № 218-ФЗ. В настоящей карте-плане местоположение границ уточняемого земельного участка приводится в соответствии с фактическим местоположением на местности объектов капитального строительства, а именно с ОКСом с КН 58:31:0203086:114, расположенный по адресу: Пензенская область, г Кузнецк, ул Белинского, д 343

При подготовке межевого плана, на основании которого внесены в ЕГРН сведения о границах земельного участка с кадастровым номером 58:31:0203086:32, кадастровым инженером было указано не верное координатное описание границ земельного участка, что в результате привело к реестровой ошибке в местоположении границ участка.

Таким образом, после исправления реестровой ошибки в местоположении границ данного земельного участка, их местоположение приводится в соответствие с фактическим, что позволяет, в том числе устранить пересечение земельных участков.

6. Координаты, приведенные в ЕГРН, не соответствуют фактическому местоположению границ земельного участка на местности. Земельный участок с КН 58:31:0203086:81 пересекает земельный участок с кн 58:31:0203086:54 расположенный по адресу Пензенская область, г Кузнецк, ул Котовского, д 2

Выше описанное является реестровой ошибкой. Уточнение местоположения границ указанного земельного участка осуществлялось, предусмотренным ч.10 ст. 22 Федерального закона от 13.07.2015 № 218-ФЗ. В настоящей карте-плане местоположение границ уточняемого земельного участка приводится в соответствии с фактическим местоположением на местности объектов капитального строительства, а именно с ОКСом с КН 58:31:0203086:168, расположенный по адресу: Пензенская область, г Кузнецк, ул Котовского, д 4

При подготовке межевого плана, на основании которого внесены в ЕГРН сведения о границах земельного участка с кадастровым номером 58:31:0203086:81, кадастровым инженером было указано не верное координатное описание границ земельного участка, что в результате привело к реестровой ошибке в местоположении границ участка.

Таким образом, после исправления реестровой ошибки в местоположении границ данного земельного участка, их местоположение приводится в соответствие с фактическим, что позволяет, в том числе устранить пересечение земельных участков.

7. Координаты, приведенные в ЕГРН, не соответствуют фактическому местоположению границ земельного участка на местности. Земельный участок с КН 58:31:0203086:80 пересекает земельный участок с кн 58:31:0203086:34 расположенный по адресу Пензенская область, г Кузнецк, ул Калинина, д.308

Выше описанное является реестровой ошибкой. Уточнение местоположения границ указанного земельного участка осуществлялось, предусмотренным ч.10 ст. 22 Федерального закона от 13.07.2015 № 218-ФЗ. В настоящей карте-плане местоположение границ уточняемого земельного участка приводится в соответствии с фактическим местоположением на местности объектов капитального строительства, а именно с ОКСом с КН 58:31:0203086:179, расположенный по адресу: Пензенская область, г Кузнецк, ул. Калинина, д. 310.

При подготовке межевого плана, на основании которого внесены в ЕГРН сведения о границах земельного участка с кадастровым номером 58:31:0203086:80, кадастровым инженером было указано не верное координатное описание границ земельного участка, что в результате привело к реестровой ошибке в местоположении границ участка.

Таким образом, после исправления реестровой ошибки в местоположении границ данного земельного участка, их местоположение приводится в соответствие с фактическим, что позволяет, в том числе устранить пересечение земельных участков.

8. Координаты, приведенные в ЕГРН, не соответствуют фактическому местоположению границ земельного участка на местности. Земельный участок с КН 58:31:0203086:37 пересекает земельный участок с кн 58:31:0203086:8 , расположенный по адресу: Пензенская область, г Кузнецк, ул Калинина, д 314

Выше описанное является реестровой ошибкой. Уточнение местоположения границ указанного земельного участка осуществлялось, предусмотренным ч.10 ст. 22 Федерального закона от 13.07.2015 № 218-ФЗ. В настоящей карте-плане местоположение границ уточняемого земельного участка приводится в соответствии с фактическим местоположением на местности объектов капитального строительства, а именно с ОКСом с КН 58:31:0203086:154, расположенный по адресу: Пензенская область, г Кузнецк, ул Калинина, д 316

При подготовке межевого плана, на основании которого внесены в ЕГРН сведения о границах земельного участка с кадастровым номером 58:31:0203086:37, кадастровым инженером было указано не верное координатное описание границ земельного участка, что в результате привело к реестровой ошибке в местоположении границ участка.

Таким образом, после исправления реестровой ошибки в местоположении границ данного земельного участка, их местоположение приводится в соответствие с фактическим, что позволяет, в том числе устранить пересечение земельных участков.

9. Координаты, приведенные в ЕГРН, не соответствуют фактическому местоположению границ земельного участка на местности. Земельный участок с КН 58:31:0203086:64 пересекает земельный участок с кн 58:31:0203086:63, расположенный по адресу: Пензенская область, г Кузнецк, ул. Котовского, д 7.

Выше описанное является реестровой ошибкой. Уточнение местоположения границ указанного земельного участка осуществлялось, предусмотренным ч.10 ст. 22 Федерального закона от 13.07.2015 № 218-ФЗ. В настоящей карте-плане местоположение границ уточняемого земельного участка приводится в соответствии с фактическим местоположением на местности объектов капитального строительства, а именно с ОКСом с КН 58:31:0203086:132, расположенный по адресу: Пензенская область, г Кузнецк, ул Котовского, д 9

При подготовке межевого плана, на основании которого внесены в ЕГРН сведения о границах земельного участка с кадастровым номером 58:31:0203086:64, кадастровым инженером было указано не верное координатное описание границ земельного участка, что в результате привело к реестровой ошибке в местоположении границ участка.

Таким образом, после исправления реестровой ошибки в местоположении границ данного земельного участка, их местоположение приводится в соответствие с фактическим, что позволяет, в том числе устранить пересечение земельных участков.

10. Координаты, приведенные в ЕГРН, не соответствуют фактическому местоположению границ земельного участка на местности. Земельный участок с КН 58:31:0203086:82 пересекает земельный участок с кн 58:31:0203086:10 расположенный по адресу: Пензенская область, г Кузнецк, ул. Котовского, д 11.

Выше описанное является реестровой ошибкой. Уточнение местоположения границ указанного земельного участка осуществлялось, предусмотренным ч.10 ст. 22 Федерального закона от 13.07.2015 № 218-ФЗ. В настоящей карте-плане местоположение границ уточняемого земельного участка приводится в соответствии с фактическим местоположением на местности объектов капитального строительства, а именно с ОКСом с КН 58:31:0203086:138, расположенный по адресу: Пензенская область, г Кузнецк, ул Котовского, д 13

При подготовке межевого плана, на основании которого внесены в ЕГРН сведения о границах земельного участка с кадастровым номером 58:31:0203086:82, кадастровым инженером было указано не верное координатное описание границ земельного участка, что в результате привело к реестровой ошибке в местоположении границ участка.

Таким образом, после исправления реестровой ошибки в местоположении границ данного земельного участка, их местоположение приводится в соответствие с фактическим, что позволяет, в том числе устранить пересечение земельных участков.

11. Координаты, приведенные в ЕГРН, не соответствуют фактическому местоположению границ земельного участка на местности. Земельный участок с КН 58:31:0203086:40 пересекает земельный участок с кн 58:31:0203086:26 расположенный по адресу: Пензенская область, г Кузнецк, ул Калинина, д 320.

Выше описанное является реестровой ошибкой. Уточнение местоположения границ указанного земельного участка осуществлялось, предусмотренным ч.10 ст. 22 Федерального закона от 13.07.2015 № 218-ФЗ. В настоящей карте-плане местоположение границ уточняемого земельного участка приводится в соответствии с фактическим местоположением на местности объектов капитального строительства, а именно с ОКСом с КН 58:31:0203086:352, расположенный по адресу: Пензенская область, г Кузнецк, ул Калинина, д 322

При подготовке межевого плана, на основании которого внесены в ЕГРН сведения о границах земельного участка с кадастровым номером 58:31:0203086:40, кадастровым инженером было указано не верное координатное описание границ земельного участка, что в результате привело к реестровой ошибке в местоположении границ участка.

Таким образом, после исправления реестровой ошибки в местоположении границ данного земельного участка, их местоположение приводится в соответствие с фактическим, что позволяет, в том числе устранить пересечение земельных участков.

12. Координаты, приведенные в ЕГРН, не соответствуют фактическому местоположению границ земельного участка на местности. Земельный участок с КН 58:31:0203086:47 пересекает земельный участок с кн 58:31:0203086:26 расположенный по адресу: Пензенская область, г Кузнецк, ул Белинского, д 327.

Выше описанное является реестровой ошибкой. Уточнение местоположения границ указанного земельного участка осуществлялось, предусмотренным ч.10 ст. 22 Федерального закона от

13.07.2015 № 218-ФЗ. В настоящей карте-плане местоположение границ уточняемого земельного участка приводится в соответствии с фактическим местоположением на местности объектов капитального строительства, а именно с ОКСом с КН 58:31:0203086:137, расположенный по адресу: Пензенская область, г Кузнецк, ул Котовского, д 12А

При подготовке межевого плана, на основании которого внесены в ЕГРН сведения о границах земельного участка с кадастровым номером 58:31:0203086:47, кадастровым инженером было указано не верное координатное описание границ земельного участка, что в результате привело к реестровой ошибке в местоположении границ участка.

Таким образом, после исправления реестровой ошибки в местоположении границ данного земельного участка, их местоположение приводится в соответствие с фактическим, что позволяет, в том числе устранить пересечение земельных участков.

13. Координаты, приведенные в ЕГРН, не соответствуют фактическому местоположению границ земельного участка на местности. Земельный участок с КН 58:31:0203086:58 пересекает земельный участок с кн 58:31:0203086:57 расположенный по адресу: Пензенская область, г Кузнецк, ул. Котовского, д 24.

Выше описанное является реестровой ошибкой. Уточнение местоположения границ указанного земельного участка осуществлялось, предусмотренным ч.10 ст. 22 Федерального закона от 13.07.2015 № 218-ФЗ. В настоящей карте-плане местоположение границ уточняемого земельного участка приводится в соответствии с фактическим местоположением на местности объектов капитального строительства, а именно с ОКСом с КН 58:31:0203086:130, расположенный по адресу: Пензенская область, г Кузнецк, ул Котовского, д 26

При подготовке межевого плана, на основании которого внесены в ЕГРН сведения о границах земельного участка с кадастровым номером 58:31:0203086:58, кадастровым инженером было указано не верное координатное описание границ земельного участка, что в результате привело к реестровой ошибке в местоположении границ участка.

Таким образом, после исправления реестровой ошибки в местоположении границ данного земельного участка, их местоположение приводится в соответствие с фактическим, что позволяет, в том числе устранить пересечение земельных участков.

14. Координаты, приведенные в ЕГРН, не соответствуют фактическому местоположению границ земельного участка на местности. Земельный участок с КН 58:31:0203086:36 пересекает земельный участок с кн 58:31:0203086:80 расположенный по адресу: Пензенская область, г Кузнецк, ул Калинина, д 310

Выше описанное является реестровой ошибкой. Уточнение местоположения границ указанного земельного участка осуществлялось, предусмотренным ч.10 ст. 22 Федерального закона от 13.07.2015 № 218-ФЗ. В настоящей карте-плане местоположение границ уточняемого земельного участка приводится в соответствии с фактическим местоположением на местности объектов капитального строительства, а именно с ОКСом с КН 58:31:0203086:99, расположенный по адресу: Пензенская область, г Кузнецк, ул Калинина, д 312

При подготовке межевого плана, на основании которого внесены в ЕГРН сведения о границах земельного участка с кадастровым номером 58:31:0203086:36, кадастровым инженером было указано не верное координатное описание границ земельного участка, что в результате привело к реестровой ошибке в местоположении границ участка.

Таким образом, после исправления реестровой ошибки в местоположении границ данного земельного участка, их местоположение приводится в соответствие с фактическим, что позволяет, в том числе устранить пересечение земельных участков.

15. Координаты, приведенные в ЕГРН, не соответствуют фактическому местоположению границ земельного участка на местности. Земельный участок с КН 58:31:0203086:83 пересекает



земельный участок с кн 58:31:0203086:121 расположенный по адресу: Пензенская область, г Кузнецк, ул Калинина, д 338

Выше описанное является реестровой ошибкой. Уточнение местоположения границ указанного земельного участка осуществлялось, предусмотренным ч.10 ст. 22 Федерального закона от 13.07.2015 № 218-ФЗ. В настоящей карте-плане местоположение границ уточняемого земельного участка приводится в соответствии с фактическим местоположением на местности объектов капитального строительства, а именно с ОКСом с КН 58:31:0203086:85, расположенный по адресу: Пензенская область, г Кузнецк, ул Калинина, д 338а

При подготовке межевого плана, на основании которого внесены в ЕГРН сведения о границах земельного участка с кадастровым номером 58:31:0203086:83, кадастровым инженером было указано не верное координатное описание границ земельного участка, что в результате привело к реестровой ошибке в местоположении границ участка.

Таким образом, после исправления реестровой ошибки в местоположении границ данного земельного участка, их местоположение приводится в соответствии с фактическим, что позволяет, в том числе устранить пересечение земельных участков.

16. Координаты, приведенные в ЕГРН, не соответствуют фактическому местоположению границ земельного участка на местности. Земельный участок с КН 58:31:0203086:84 пересекает земельный участок с кн 58:31:0203086:43 расположенный по адресу: Пензенская область, г Кузнецк, ул Калинина, д 336

Выше описанное является реестровой ошибкой. Уточнение местоположения границ указанного земельного участка осуществлялось, предусмотренным ч.10 ст. 22 Федерального закона от 13.07.2015 № 218-ФЗ. В настоящей карте-плане местоположение границ уточняемого земельного участка приводится в соответствии с фактическим местоположением на местности объектов капитального строительства, а именно с ОКСом с КН 58:31:0203086:121, расположенный по адресу: Пензенская область, г Кузнецк, ул Калинина, д 338

При подготовке межевого плана, на основании которого внесены в ЕГРН сведения о границах земельного участка с кадастровым номером 58:31:0203086:84, кадастровым инженером было указано не верное координатное описание границ земельного участка, что в результате привело к реестровой ошибке в местоположении границ участка.

Таким образом, после исправления реестровой ошибки в местоположении границ данного земельного участка, их местоположение приводится в соответствии с фактическим, что позволяет, в том числе устранить пересечение земельных участков.

17. Координаты, приведенные в ЕГРН, не соответствуют фактическому местоположению границ земельного участка на местности. Земельный участок с КН 58:31:0203086:43 пересекает земельный участок с кн 58:31:0203086:16 расположенный по адресу: Пензенская область, г Кузнецк, ул Калинина, д 334

Выше описанное является реестровой ошибкой. Уточнение местоположения границ указанного земельного участка осуществлялось, предусмотренным ч.10 ст. 22 Федерального закона от 13.07.2015 № 218-ФЗ. В настоящей карте-плане местоположение границ уточняемого земельного участка приводится в соответствии с фактическим местоположением на местности объектов капитального строительства, а именно с ОКСом с КН 58:31:0203086:295, расположенный по адресу: Пензенская область, г Кузнецк, ул Калинина, д 336

При подготовке межевого плана, на основании которого внесены в ЕГРН сведения о границах земельного участка с кадастровым номером 58:31:0203086:43, кадастровым инженером было указано не верное координатное описание границ земельного участка, что в результате привело к реестровой ошибке в местоположении границ участка.

Таким образом, после исправления реестровой ошибки в местоположении границ данного

земельного участка, их местоположение приводится в соответствие с фактическим, что позволяет, в том числе устранить пересечение земельных участков.

### Сведения о пунктах геодезической сети и средствах измерений

#### 1. Сведения о пунктах геодезической сети:

№ п/п	Вид геодезической сети	Название пункта геодезической сети и тип знака	Система координат пункта геодезической сети	Координаты пункта, м		Дата обследования 10.03.2023		
				Х	У	Сведения о состоянии		
						наружного знака пункта	центра пункта	марки центра пункта
1	2	3	4	5	6	7	8	9
1	Государственная геодезическая сеть,	N3829307, Государственная геодезическая сеть	–	368892.67	2321808.26	сохранился	сохранился	сохранился
2	Государственная геодезическая сеть,	N3829317, Государственная геодезическая сеть	–	370176.00	2339942.80	сохранился	сохранился	сохранился
3	Государственная геодезическая сеть,	N3829212, Государственная геодезическая сеть	–	376804.86	2351650.89	сохранился	сохранился	сохранился

#### 2. Сведения об использованных средствах измерений:

№ п/п	Наименование и обозначение типа средства измерений - прибора (инструмента, аппаратуры)	Заводской или серийный номер средства измерений	Реквизиты свидетельства о поверке прибора (инструмента, аппаратуры) и (или) срок действия поверки
1	2	3	4
1	EFT	RG13678786	С-ГСХ/05-12-2022/205993593
2	Аппаратура геодезическая спутниковая SOKKIA GRX2	1377-10475	С-ДЭМ/12-09-2022/185940114
3	Аппаратура геодезическая спутниковая SOKKIA GRX2	1377-10477	С-ДЭМ/12-09-2022/185940115

## Сведения об уточняемых земельных участках

### 1. Сведения о характерных точках границ уточняемого земельного участка с кадастровым номером 58:31:0203086:2

Система координат МСК-58, зона 2

Зона № 2

Обозначение характерных точек границ	Координаты, м				Метод определения координат	Формулы, примененные для расчета средней квадратической погрешности определения координат характерных точек границ (Mt), с подставленными в такие формулы значениями и итоговые (вычисленные) значения Mt, м	Описание закрепления точки
	содержатся в Едином государственном реестре недвижимости		определены в результате выполнения комплексных кадастровых работ				
	X	Y	X	Y			
1	2	3	4	5	6	7	8
н1У	–	–	37263 8.97	23388 17.38	Метод спутниковых геодезических измерений (определений)	$Mt = \sqrt{(0.07^2 + 0.07^2)} = 0.10$	–
1	–	–	37264 0.17	23388 32.19	Метод спутниковых геодезических измерений (определений)	$Mt = \sqrt{(0.07^2 + 0.07^2)} = 0.10$	–
13	–	–	37263 2.18	23388 33.20	Метод спутниковых геодезических измерений (определений)	$Mt = \sqrt{(0.07^2 + 0.07^2)} = 0.10$	–
12	–	–	37263 1.97	23388 33.08	Метод спутниковых	$Mt = \sqrt{(0.07^2 + 0.07^2)} = 0.10$	–

					х геодезическ их измерений (определени й)		
11	–	–	37262 1.49	23388 33.99	Метод спутниковы х геодезическ их измерений (определени й)	$Mt=\sqrt{(0.07^2+0.07^2)}$ =0.10	–
10	–	–	37262 1.21	23388 34.02	Метод спутниковы х геодезическ их измерений (определени й)	$Mt=\sqrt{(0.07^2+0.07^2)}$ =0.10	–
н7У	–	–	37262 1.02	23388 26.71	Метод спутниковы х геодезическ их измерений (определени й)	$Mt=\sqrt{(0.07^2+0.07^2)}$ =0.10	–
н8У	–	–	37262 0.64	23388 17.92	Метод спутниковы х геодезическ их измерений (определени й)	$Mt=\sqrt{(0.07^2+0.07^2)}$ =0.10	–
н9У	–	–	37262 8.75	23388 17.56	Метод спутниковы х геодезическ их измерений (определени й)	$Mt=\sqrt{(0.07^2+0.07^2)}$ =0.10	–

н10У	–	–	37262 8.76	23388 17.86	Метод спутниковых геодезических измерений (определений)	$Mt=\sqrt{(0.07^2+0.07^2)}$ =0.10	–
н11У	–	–	37263 0.36	23388 17.79	Метод спутниковых геодезических измерений (определений)	$Mt=\sqrt{(0.07^2+0.07^2)}$ =0.10	–
н12У	–	–	37263 3.54	23388 17.65	Метод спутниковых геодезических измерений (определений)	$Mt=\sqrt{(0.07^2+0.07^2)}$ =0.10	–
н1У	–	–	37263 8.97	23388 17.38	Метод спутниковых геодезических измерений (определений)	$Mt=\sqrt{(0.07^2+0.07^2)}$ =0.10	–

**2. Сведения о частях границ уточняемого земельного участка с кадастровым номером 58:31:0203086:2**

Обозначение части границ		Горизонтальное проложение (S), м	Описание прохождения части границ	Сведения о согласовании местоположения границ (согласовано/спорное)
от т.	до т.			
1	2	3	4	5
–	–	–	–	–

**3. Сведения о характеристиках уточняемого земельного участка с кадастровым номером 58:31:0203086:2**

№ п/п	Наименование характеристики земельного участка	Значение характеристики
-------	--	-------------------------

1	2	3
1.	Адрес земельного участка	Российская Федерация, Пензенская обл., Кузнецк г, Белинского ул, 311А д
1.1	Сведения о местоположении земельного участка (при отсутствии адреса) в структурированном в соответствии с федеральной информационной адресной системой виде	–
1.2	Дополнительные сведения о местоположении земельного участка	–
2.	Площадь земельного участка $\pm$ величина погрешности определения (вычисления) площади ( $P \pm \Delta P$ ), м <sup>2</sup>	290 кв.м $\pm$ 3.42 кв.м
3.	Формула, примененная для вычисления предельной погрешности определения площади земельного участка с подставленными значениями и итоговые (вычисленные) значения ( $\Delta P$ ), м <sup>2</sup>	$\Delta P = 2 * 0.10 * \sqrt{290} * \sqrt{((1 + 1.17^2)/(2 * 1.17))} = 3.42$
4.	Площадь земельного участка согласно сведениям Единого государственного реестра недвижимости ( $P_{\text{кад}}$ ), м <sup>2</sup>	299
5.	Оценка расхождения $P$ и $P_{\text{кад}}$ ( $P - P_{\text{кад}}$ ), м <sup>2</sup>	9 кв.м
6.	Предельные минимальный и максимальный размеры земельного участка ( $P_{\text{мин}}$ и $P_{\text{макс}}$ ), м <sup>2</sup>	300 3500
7.	Вид (виды) разрешенного использования	Для индивидуального жилищного строительства
7.1	Дополнительные сведения об использовании земельного участка	–
8.	Кадастровый или иной государственный учетный номер (инвентарный) здания, сооружения, объекта незавершенного строительства, расположенного на земельном участке	58:31:0000000:433, 58:31:0203085:106
9.	Сведения о земельных участках (землях общего пользования, территории общего пользования), посредством которых обеспечивается доступ	–
10.	Иные сведения	–

**4. Пояснения к сведениям об уточняемом земельном участке с кадастровым номером:**

58:31:0203086:2

1.

–

### Сведения об уточняемых земельных участках

**1. Сведения о характерных точках границ уточняемого земельного участка с кадастровым номером 58:31:0203086:1**

Система координат МСК-58, зона 2

Зона № 2

Обозначение характерных точек границ	Координаты, м				Метод определения координат	Формулы, примененные для расчета средней квадратической погрешности определения координат характерных точек границ (Mt), с подставленными в такие формулы значениями и итоговые (вычисленные) значения Mt, м	Описание закрепления точки
	содержатся в Едином государственном реестре недвижимости		определены в результате выполнения комплексных кадастровых работ				
	X	Y	X	Y			
1	2	3	4	5	6	7	8
73	–	–	37266 5.69	23388 75.88	Метод спутниковых геодезических измерений (определений)	$Mt = \sqrt{(0.07^2 + 0.07^2)} = 0.10$	–
72	–	–	37266 6.58	23388 92.12	Метод спутниковых геодезических измерений (определений)	$Mt = \sqrt{(0.07^2 + 0.07^2)} = 0.10$	–
н15У	–	–	37263 3.45	23388 95.10	Метод спутниковых геодезических измерений (определений)	$Mt = \sqrt{(0.07^2 + 0.07^2)} = 0.10$	–

н16У	–	–	37263 3.71	23388 99.86	Метод спутниковых геодезических измерений (определений)	$Mt=\sqrt{(0.07^2+0.07^2)}$ =0.10	–
н17У	–	–	37263 2.71	23388 99.91	Метод спутниковых геодезических измерений (определений)	$Mt=\sqrt{(0.07^2+0.07^2)}$ =0.10	–
н18У	–	–	37262 6.20	23389 00.27	Метод спутниковых геодезических измерений (определений)	$Mt=\sqrt{(0.07^2+0.07^2)}$ =0.10	–
н19У	–	–	37262 5.60	23388 89.53	Метод спутниковых геодезических измерений (определений)	$Mt=\sqrt{(0.07^2+0.07^2)}$ =0.10	–
н20У	–	–	37262 4.11	23388 77.88	Метод спутниковых геодезических измерений (определений)	$Mt=\sqrt{(0.07^2+0.07^2)}$ =0.10	–
н21У	–	–	37264 7.37	23388 76.94	Метод спутниковых геодезических измерений (определений)	$Mt=\sqrt{(0.07^2+0.07^2)}$ =0.10	–



					й)		
73	–	–	37266 5.69	23388 75.88	Метод спутниковых геодезических измерений (определений)	$Mt = \sqrt{(0.07^2 + 0.07^2)} = 0.10$	–

**2. Сведения о частях границ уточняемого земельного участка с кадастровым номером 58:31:0203086:1**

Обозначение части границ		Горизонтальное проложение (S), м	Описание прохождения части границ	Сведения о согласовании местоположения границ (согласовано/спорное)
от т.	до т.			
1	2	3	4	5
–	–	–	–	–

**3. Сведения о характеристиках уточняемого земельного участка с кадастровым номером 58:31:0203086:1**

№ п/п	Наименование характеристики земельного участка	Значение характеристики
1	2	3
1.	Адрес земельного участка	Российская Федерация, Пензенская обл., Кузнецк г, Белинского ул, 315 д
1.1	Сведения о местоположении земельного участка (при отсутствии адреса) в структурированном в соответствии с федеральной информационной адресной системой виде	–
1.2	Дополнительные сведения о местоположении земельного участка	–
2.	Площадь земельного участка $\pm$ величина погрешности определения (вычисления) площади ( $P \pm \Delta P$ ), м <sup>2</sup>	734 кв.м $\pm$ 5.83 кв.м
3.	Формула, примененная для вычисления предельной погрешности определения площади земельного участка с подставленными значениями и итоговые (вычисленные) значения ( $\Delta P$ ), м <sup>2</sup>	$\Delta P = 2 * 0.10 * \sqrt{734} * \sqrt{((1 + 1.74^2)/(2 * 1.74))} = 5.83$
4.	Площадь земельного участка согласно сведениям Единого государственного реестра недвижимости	692



72	–	–	37266 6.58	23388 92.12	Метод спутниковых геодезических измерений (определений)	$Mt=\sqrt{(0.07^2+0.07^2)}$ =0.10	–
24	–	–	37266 7.52	23389 09.35	Метод спутниковых геодезических измерений (определений)	$Mt=\sqrt{(0.07^2+0.07^2)}$ =0.10	–
23	–	–	37266 7.56	23389 10.07	Метод спутниковых геодезических измерений (определений)	$Mt=\sqrt{(0.07^2+0.07^2)}$ =0.10	–
н24У	–	–	37263 8.89	23389 11.28	Метод спутниковых геодезических измерений (определений)	$Mt=\sqrt{(0.07^2+0.07^2)}$ =0.10	–
н25У	–	–	37263 8.95	23389 12.45	Метод спутниковых геодезических измерений (определений)	$Mt=\sqrt{(0.07^2+0.07^2)}$ =0.10	–
н26У	–	–	37262 7.85	23389 13.07	Метод спутниковых геодезических измерений (определений)	$Mt=\sqrt{(0.07^2+0.07^2)}$ =0.10	–

					й)		
н27У	–	–	37262 7.20	23389 12.23	Метод спутниковых геодезических измерений (определений)	$Mt=\sqrt{(0.07^2+0.07^2)}$ =0.10	–
н18У	–	–	37262 6.20	23389 00.27	Метод спутниковых геодезических измерений (определений)	$Mt=\sqrt{(0.07^2+0.07^2)}$ =0.10	–
н17У	–	–	37263 2.71	23388 99.91	Метод спутниковых геодезических измерений (определений)	$Mt=\sqrt{(0.07^2+0.07^2)}$ =0.10	–
н16У	–	–	37263 3.71	23388 99.86	Метод спутниковых геодезических измерений (определений)	$Mt=\sqrt{(0.07^2+0.07^2)}$ =0.10	–
н15У	–	–	37263 3.45	23388 95.10	Метод спутниковых геодезических измерений (определений)	$Mt=\sqrt{(0.07^2+0.07^2)}$ =0.10	–
72	–	–	37266 6.58	23388 92.12	Метод спутниковых геодезических измерений	$Mt=\sqrt{(0.07^2+0.07^2)}$ =0.10	–

					(определены)		
--	--	--	--	--	--------------	--	--

**2. Сведения о частях границ уточняемого земельного участка с кадастровым номером 58:31:0203086:77**

Обозначение части границ		Горизонтальное проложение (S), м	Описание прохождения части границ	Сведения о согласовании местоположения границ (согласовано/спорное)
от т.	до т.			
1	2	3	4	5
–	–	–	–	–

**3. Сведения о характеристиках уточняемого земельного участка с кадастровым номером 58:31:0203086:77**

№ п/п	Наименование характеристики земельного участка	Значение характеристики
1	2	3
1.	Адрес земельного участка	Российская Федерация, Пензенская обл., Кузнецк г, Белинского ул, 317 д
1.1	Сведения о местоположении земельного участка (при отсутствии адреса) в структурированном в соответствии с федеральной информационной адресной системой виде	–
1.2	Дополнительные сведения о местоположении земельного участка	–
2.	Площадь земельного участка ± величина погрешности определения (вычисления) площади (P ± ΔP), м <sup>2</sup>	671 кв.м ± 5.77 кв.м
3.	Формула, примененная для вычисления предельной погрешности определения площади земельного участка с подставленными значениями и итоговые (вычисленные) значения (ΔP), м <sup>2</sup>	$\Delta P = 2 * 0.10 * \sqrt{671} * \sqrt{((1 + 1.97^2)/(2 * 1.97))} = 5.77$
4.	Площадь земельного участка согласно сведениям Единого государственного реестра недвижимости (P <sub>кад</sub> ), м <sup>2</sup>	735
5.	Оценка расхождения P и P <sub>кад</sub> (P - P <sub>кад</sub> ), м <sup>2</sup>	64 кв.м
6.	Предельные минимальный и максимальный размеры земельного участка (P <sub>мин</sub> и P <sub>макс</sub> ), м <sup>2</sup>	300 3500

7.	Вид (виды) разрешенного использования	Для индивидуального жилищного строительства
7.1	Дополнительные сведения об использовании земельного участка	–
8.	Кадастровый или иной государственный учетный номер (инвентарный) здания, сооружения, объекта незавершенного строительства, расположенного на земельном участке	–
9.	Сведения о земельных участках (землях общего пользования, территории общего пользования), посредством которых обеспечивается доступ	–
10.	Иные сведения	–

**4. Пояснения к сведениям об уточняемом земельном участке с кадастровым номером: 58:31:0203086:77**

1.	–
----	---

**Сведения об уточняемых земельных участках**

**1. Сведения о характерных точках границ уточняемого земельного участка с кадастровым номером 58:31:0203086:17**

Система координат МСК-58, зона 2

Зона № 2

Обозначение характерных точек границ	Координаты, м				Метод определения координат	Формулы, примененные для расчета средней квадратической погрешности определения координат характерных точек границ (Mt), с подставленными в такие формулы значениями и итоговые (вычисленные) значения Mt, м	Описание закрепления точки
	содержатся в Едином государственном реестре недвижимости		определены в результате выполнения комплексных кадастровых работ				
	X	Y	X	Y			
1	2	3	4	5	6	7	8
23	–	–	37266 7.56	23389 10.07	Метод спутниковых геодезических измерений (определени	$Mt = \sqrt{(0.07^2 + 0.07^2)} = 0.10$	–

					й)		
22	–	–	37266 7.87	23389 23.01	Метод спутниковых геодезических измерений (определений)	$Mt=\sqrt{(0.07^2+0.07^2)}$ =0.10	–
21	–	–	37266 8.18	23389 27.70	Метод спутниковых геодезических измерений (определений)	$Mt=\sqrt{(0.07^2+0.07^2)}$ =0.10	–
н30У	–	–	37263 8.38	23389 29.35	Метод спутниковых геодезических измерений (определений)	$Mt=\sqrt{(0.07^2+0.07^2)}$ =0.10	–
н31У	–	–	37262 7.94	23389 29.93	Метод спутниковых геодезических измерений (определений)	$Mt=\sqrt{(0.07^2+0.07^2)}$ =0.10	–
н32У	–	–	37262 7.86	23389 25.88	Метод спутниковых геодезических измерений (определений)	$Mt=\sqrt{(0.07^2+0.07^2)}$ =0.10	–
н33У	–	–	37262 8.52	23389 25.17	Метод спутниковых геодезических измерений	$Mt=\sqrt{(0.07^2+0.07^2)}$ =0.10	–

					(определени й)		
н26У	–	–	37262 7.85	23389 13.07	Метод спутниковы х геодезическ их измерений (определени й)	$Mt=\sqrt{(0.07^2+0.07^2)}$ =0.10	–
н25У	–	–	37263 8.95	23389 12.45	Метод спутниковы х геодезическ их измерений (определени й)	$Mt=\sqrt{(0.07^2+0.07^2)}$ =0.10	–
н24У	–	–	37263 8.89	23389 11.28	Метод спутниковы х геодезическ их измерений (определени й)	$Mt=\sqrt{(0.07^2+0.07^2)}$ =0.10	–
23	–	–	37266 7.56	23389 10.07	Метод спутниковы х геодезическ их измерений (определени й)	$Mt=\sqrt{(0.07^2+0.07^2)}$ =0.10	–

**2. Сведения о частях границ уточняемого земельного участка с кадастровым номером 58:31:0203086:17**

Обозначение части границ		Горизонтальное проложение (S), м	Описание прохождения части границ	Сведения о согласовании местоположения границ (согласовано/спорное)
от т.	до т.			
1	2	3	4	5
–	–	–	–	–

**3. Сведения о характеристиках уточняемого земельного участка с кадастровым номером 58:31:0203086:17**



№ п/п	Наименование характеристики земельного участка	Значение характеристики
1	2	3
1.	Адрес земельного участка	Российская Федерация, Пензенская обл., Кузнецк г, Белинского ул, 319 д
1.1	Сведения о местоположении земельного участка (при отсутствии адреса) в структурированном в соответствии с федеральной информационной адресной системой виде	–
1.2	Дополнительные сведения о местоположении земельного участка	–
2.	Площадь земельного участка $\pm$ величина погрешности определения (вычисления) площади ( $P \pm \Delta P$ ), м <sup>2</sup>	698 кв.м $\pm$ 5.93 кв.м
3.	Формула, примененная для вычисления предельной погрешности определения площади земельного участка с подставленными значениями и итоговые (вычисленные) значения ( $\Delta P$ ), м <sup>2</sup>	$\Delta P = 2 * 0.10 * \sqrt{698} * \sqrt{((1 + 2.03^2)/(2 * 2.03))} = 5.93$
4.	Площадь земельного участка согласно сведениям Единого государственного реестра недвижимости ( $P_{\text{кад}}$ ), м <sup>2</sup>	702
5.	Оценка расхождения $P$ и $P_{\text{кад}}$ ( $P - P_{\text{кад}}$ ), м <sup>2</sup>	4 кв.м
6.	Предельные минимальный и максимальный размеры земельного участка ( $P_{\text{мин}}$ и $P_{\text{макс}}$ ), м <sup>2</sup>	300 3500
7.	Вид (виды) разрешенного использования	Для индивидуального жилищного строительства
7.1	Дополнительные сведения об использовании земельного участка	–
8.	Кадастровый или иной государственный учетный номер (инвентарный) здания, сооружения, объекта незавершенного строительства, расположенного на земельном участке	58:31:0203086:103
9.	Сведения о земельных участках (землях общего пользования, территории общего пользования), посредством которых обеспечивается доступ	–
10.	Иные сведения	–

**4. Пояснения к сведениям об уточняемом земельном участке с кадастровым номером:**

58:31:0203086:17

1.

–

### Сведения об уточняемых земельных участках

**1. Сведения о характерных точках границ уточняемого земельного участка с кадастровым номером 58:31:0203086:27**

Система координат МСК-58, зона 2Зона № 2

Обозначение характерных точек границ	Координаты, м				Метод определения координат	Формулы, примененные для расчета средней квадратической погрешности определения координат характерных точек границ (Mt), с подставленными в такие формулы значениями и итоговые (вычисленные) значения Mt, м	Описание закрепления точки
	содержатся в Едином государственном реестре недвижимости		определены в результате выполнения комплексных кадастровых работ				
	X	Y	X	Y			
1	2	3	4	5	6	7	8
н34У	–	–	37267 0.85	23389 94.67	Метод спутниковых геодезических измерений (определений)	$Mt = \sqrt{(0.07^2 + 0.07^2)}$ =0.10	–
н35У	–	–	37267 1.75	23390 09.87	Метод спутниковых геодезических измерений (определений)	$Mt = \sqrt{(0.07^2 + 0.07^2)}$ =0.10	–
н36У	–	–	37267 1.87	23390 11.95	Метод спутниковых геодезических измерений (определений)	$Mt = \sqrt{(0.07^2 + 0.07^2)}$ =0.10	–

					й)		
н37У	–	–	37265 2.76	23390 13.29	Метод спутниковых геодезических измерений (определений)	$Mt=\sqrt{(0.07^2+0.07^2)}$ =0.10	–
н38У	–	–	37264 9.39	23390 13.38	Метод спутниковых геодезических измерений (определений)	$Mt=\sqrt{(0.07^2+0.07^2)}$ =0.10	–
н39У	–	–	37264 2.37	23390 14.38	Метод спутниковых геодезических измерений (определений)	$Mt=\sqrt{(0.07^2+0.07^2)}$ =0.10	–
н40У	–	–	37263 2.59	23390 15.15	Метод спутниковых геодезических измерений (определений)	$Mt=\sqrt{(0.07^2+0.07^2)}$ =0.10	–
н41У	–	–	37263 1.31	23389 98.34	Метод спутниковых геодезических измерений (определений)	$Mt=\sqrt{(0.07^2+0.07^2)}$ =0.10	–
н42У	–	–	37264 0.81	23389 97.60	Метод спутниковых геодезических измерений	$Mt=\sqrt{(0.07^2+0.07^2)}$ =0.10	–

					(определени й)		
н43У	–	–	37264 9.01	23389 96.94	Метод спутниковы х геодезическ их измерений (определени й)	$Mt=\sqrt{(0.07^2+0.07^2)}$ =0.10	–
н44У	–	–	37264 8.98	23389 96.31	Метод спутниковы х геодезическ их измерений (определени й)	$Mt=\sqrt{(0.07^2+0.07^2)}$ =0.10	–
н45У	–	–	37265 4.05	23389 96.07	Метод спутниковы х геодезическ их измерений (определени й)	$Mt=\sqrt{(0.07^2+0.07^2)}$ =0.10	–
н46У	–	–	37266 7.90	23389 94.92	Метод спутниковы х геодезическ их измерений (определени й)	$Mt=\sqrt{(0.07^2+0.07^2)}$ =0.10	–
н34У	–	–	37267 0.85	23389 94.67	Метод спутниковы х геодезическ их измерений (определени й)	$Mt=\sqrt{(0.07^2+0.07^2)}$ =0.10	–

**2. Сведения о частях границ уточняемого земельного участка с кадастровым номером 58:31:0203086:27**

Обозначение части	Горизонтальное	Описание	Сведения
-------------------	----------------	----------	----------

границ		проложение (S), м	прохождения части границ	о согласовании местоположения границ (согласовано/спорное)
от т.	до т.			
1	2	3	4	5
–	–	–	–	–

### 3. Сведения о характеристиках уточняемого земельного участка с кадастровым номером 58:31:0203086:27

№ п/п	Наименование характеристики земельного участка	Значение характеристики
1	2	3
1.	Адрес земельного участка	Российская Федерация, Пензенская обл., Кузнецк г, Белинского ул, 329 д
1.1	Сведения о местоположении земельного участка (при отсутствии адреса) в структурированном в соответствии с федеральной информационной адресной системой виде	–
1.2	Дополнительные сведения о местоположении земельного участка	–
2.	Площадь земельного участка ± величина погрешности определения (вычисления) площади (P ± ΔP), м <sup>2</sup>	672 кв.м ± 5.78 кв.м
3.	Формула, примененная для вычисления предельной погрешности определения площади земельного участка с подставленными значениями и итоговые (вычисленные) значения (ΔP), м <sup>2</sup>	$\Delta P = 2 * 0.10 * \sqrt{672} * \sqrt{((1 + 1.98^2)/(2 * 1.98))} = 5.78$
4.	Площадь земельного участка согласно сведениям Единого государственного реестра недвижимости (P <sub>кад</sub> ), м <sup>2</sup>	630
5.	Оценка расхождения P и P <sub>кад</sub> (P - P <sub>кад</sub> ), м <sup>2</sup>	42 кв.м
6.	Предельные минимальный и максимальный размеры земельного участка (P <sub>мин</sub> и P <sub>макс</sub> ), м <sup>2</sup>	300 3500
7.	Вид (виды) разрешенного использования	Для индивидуального жилищного строительства
7.1	Дополнительные сведения об использовании земельного участка	–

8.	Кадастровый или иной государственный учетный номер (инвентарный) здания, сооружения, объекта незавершенного строительства, расположенного на земельном участке	58:31:0000000:433, 58:31:0203086:107
9.	Сведения о земельных участках (землях общего пользования, территории общего пользования), посредством которых обеспечивается доступ	–
10.	Иные сведения	–

**4. Пояснения к сведениям об уточняемом земельном участке с кадастровым номером: 58:31:0203086:27**

1.	–
----	---

**Сведения об уточняемых земельных участках**

**1. Сведения о характерных точках границ уточняемого земельного участка с кадастровым номером 58:31:0203086:30**

Система координат МСК-58, зона 2

Зона № 2

Обозначение характерных точек границ	Координаты, м				Метод определения координат	Формулы, примененные для расчета средней квадратической погрешности определения координат характерных точек границ (Mt), с подставленными в такие формулы значениями и итоговые (вычисленные) значения Mt, м	Описание закрепления точки
	содержатся в Едином государственном реестре недвижимости		определены в результате выполнения комплексных кадастровых работ				
	X	Y	X	Y			
1	2	3	4	5	6	7	8
н47У	–	–	37267 4.56	23390 46.68	Метод спутниковых геодезических измерений (определений)	$Mt = \sqrt{(0.07^2 + 0.07^2)}$ =0.10	–
н48У	–	–	37267 4.87	23390 60.49	Метод спутниковых геодезических	$Mt = \sqrt{(0.07^2 + 0.07^2)}$ =0.10	–

					их измерений (определений)		
н49У	–	–	37267 4.99	23390 62.80	Метод спутниковых геодезических измерений (определений)	$Mt=\sqrt{(0.07^2+0.07^2)}$ =0.10	–
н50У	–	–	37265 7.47	23390 63.89	Метод спутниковых геодезических измерений (определений)	$Mt=\sqrt{(0.07^2+0.07^2)}$ =0.10	–
н51У	–	–	37264 5.15	23390 65.30	Метод спутниковых геодезических измерений (определений)	$Mt=\sqrt{(0.07^2+0.07^2)}$ =0.10	–
н52У	–	–	37264 5.16	23390 65.50	Метод спутниковых геодезических измерений (определений)	$Mt=\sqrt{(0.07^2+0.07^2)}$ =0.10	–
н53У	–	–	37263 5.44	23390 66.18	Метод спутниковых геодезических измерений (определений)	$Mt=\sqrt{(0.07^2+0.07^2)}$ =0.10	–
н54У	–	–	37263 4.83	23390 56.19	Метод спутниковых	$Mt=\sqrt{(0.07^2+0.07^2)}$ =0.10	–

					геодезическ их измерений (определени й)		
н55У	–	–	37263 4.88	23390 49.15	Метод спутниковы х геодезическ их измерений (определени й)	$Mt=\sqrt{(0.07^2+0.07^2)}$ =0.10	–
н56У	–	–	37263 5.18	23390 48.93	Метод спутниковы х геодезическ их измерений (определени й)	$Mt=\sqrt{(0.07^2+0.07^2)}$ =0.10	–
н57У	–	–	37264 3.96	23390 48.54	Метод спутниковы х геодезическ их измерений (определени й)	$Mt=\sqrt{(0.07^2+0.07^2)}$ =0.10	–
н58У	–	–	37264 9.53	23390 48.58	Метод спутниковы х геодезическ их измерений (определени й)	$Mt=\sqrt{(0.07^2+0.07^2)}$ =0.10	–
60	–	–	37265 5.53	23390 47.88	Метод спутниковы х геодезическ их измерений (определени й)	$Mt=\sqrt{(0.07^2+0.07^2)}$ =0.10	–
н60У	–	–	37265	23390	Метод спутниковы	$Mt=\sqrt{(0.07^2+0.07^2)}$	–



			9.15	47.59	х геодезическ их измерений (определени й)	=0.10	
н61У	–	–	37265 9.12	23390 47.34	Метод спутниковы х геодезическ их измерений (определени й)	$Mt=\sqrt{(0.07^2+0.07^2)}$ =0.10	–
н62У	–	–	37267 1.26	23390 46.71	Метод спутниковы х геодезическ их измерений (определени й)	$Mt=\sqrt{(0.07^2+0.07^2)}$ =0.10	–
н47У	–	–	37267 4.56	23390 46.68	Метод спутниковы х геодезическ их измерений (определени й)	$Mt=\sqrt{(0.07^2+0.07^2)}$ =0.10	–

**2. Сведения о частях границ уточняемого земельного участка с кадастровым номером 58:31:0203086:30**

Обозначение части границ		Горизонтальное проложение (S), м	Описание прохождения части границ	Сведения о согласовании местоположения границ (согласовано/спорное)
от т.	до т.			
1	2	3	4	5
–	–	–	–	–

**3. Сведения о характеристиках уточняемого земельного участка с кадастровым номером 58:31:0203086:30**

№ п/п	Наименование характеристики земельного участка	Значение характеристики
1	2	3

1.	Адрес земельного участка	Российская Федерация, Пензенская обл., Кузнецк г, Белинского ул, 335 д
1.1	Сведения о местоположении земельного участка (при отсутствии адреса) в структурированном в соответствии с федеральной информационной адресной системой виде	–
1.2	Дополнительные сведения о местоположении земельного участка	–
2.	Площадь земельного участка $\pm$ величина погрешности определения (вычисления) площади ( $P \pm \Delta P$ ), м <sup>2</sup>	657 кв.м $\pm$ 5.78 кв.м
3.	Формула, примененная для вычисления предельной погрешности определения площади земельного участка с подставленными значениями и итоговые (вычисленные) значения ( $\Delta P$ ), м <sup>2</sup>	$\Delta P = 2 * 0.10 * \sqrt{657} * \sqrt{((1 + 2.06^2)/(2 * 2.06))} = 5.78$
4.	Площадь земельного участка согласно сведениям Единого государственного реестра недвижимости ( $P_{\text{кад}}$ ), м <sup>2</sup>	616
5.	Оценка расхождения $P$ и $P_{\text{кад}}$ ( $P - P_{\text{кад}}$ ), м <sup>2</sup>	41 кв.м
6.	Предельные минимальный и максимальный размеры земельного участка ( $P_{\text{мин}}$ и $P_{\text{макс}}$ ), м <sup>2</sup>	300 3500
7.	Вид (виды) разрешенного использования	Для индивидуального жилищного строительства
7.1	Дополнительные сведения об использовании земельного участка	–
8.	Кадастровый или иной государственный учетный номер (инвентарный) здания, сооружения, объекта незавершенного строительства, расположенного на земельном участке	58:31:0000000:433, 58:31:0203086:170
9.	Сведения о земельных участках (землях общего пользования, территории общего пользования), посредством которых обеспечивается доступ	–
10.	Иные сведения	–
<b>4. Пояснения к сведениям об уточняемом земельном участке с кадастровым номером: <u>58:31:0203086:30</u></b>		
1.	–	

## Сведения об уточняемых земельных участках

### 1. Сведения о характерных точках границ уточняемого земельного участка с кадастровым номером 58:31:0203086:13

Система координат МСК-58, зона 2

Зона № 2

Обозначение характерных точек границ	Координаты, м				Метод определения координат	Формулы, примененные для расчета средней квадратической погрешности определения координат характерных точек границ (Mt), с подставленными в такие формулы значениями и итоговые (вычисленные) значения Mt, м	Описание закрепления точки
	содержатся в Едином государственном реестре недвижимости		определены в результате выполнения комплексных кадастровых работ				
	X	Y	X	Y			
1	2	3	4	5	6	7	8
н49У	–	–	37267 4.99	23390 62.80	Метод спутниковых геодезических измерений (определений)	$Mt = \sqrt{(0.07^2 + 0.07^2)} = 0.10$	–
н63У	–	–	37267 7.41	23390 79.50	Метод спутниковых геодезических измерений (определений)	$Mt = \sqrt{(0.07^2 + 0.07^2)} = 0.10$	–
н64У	–	–	37266 4.83	23390 81.37	Метод спутниковых геодезических измерений (определений)	$Mt = \sqrt{(0.07^2 + 0.07^2)} = 0.10$	–
н65У	–	–	37265 0.40	23390 82.38	Метод спутниковых	$Mt = \sqrt{(0.07^2 + 0.07^2)} = 0.10$	–

					х геодезическ их измерений (определени й)		
н66У	–	–	37265 0.30	23390 80.90	Метод спутниковы х геодезическ их измерений (определени й)	$Mt=\sqrt{(0.07^2+0.07^2)}$ =0.10	–
н67У	–	–	37263 6.42	23390 81.77	Метод спутниковы х геодезическ их измерений (определени й)	$Mt=\sqrt{(0.07^2+0.07^2)}$ =0.10	–
н68У	–	–	37263 6.19	23390 79.50	Метод спутниковы х геодезическ их измерений (определени й)	$Mt=\sqrt{(0.07^2+0.07^2)}$ =0.10	–
н53У	–	–	37263 5.44	23390 66.18	Метод спутниковы х геодезическ их измерений (определени й)	$Mt=\sqrt{(0.07^2+0.07^2)}$ =0.10	–
н52У	–	–	37264 5.16	23390 65.50	Метод спутниковы х геодезическ их измерений (определени й)	$Mt=\sqrt{(0.07^2+0.07^2)}$ =0.10	–

н51У	–	–	37264 5.15	23390 65.30	Метод спутниковых геодезических измерений (определений)	$Mt=\sqrt{(0.07^2+0.07^2)}$ =0.10	–
н50У	–	–	37265 7.47	23390 63.89	Метод спутниковых геодезических измерений (определений)	$Mt=\sqrt{(0.07^2+0.07^2)}$ =0.10	–
н49У	–	–	37267 4.99	23390 62.80	Метод спутниковых геодезических измерений (определений)	$Mt=\sqrt{(0.07^2+0.07^2)}$ =0.10	–

**2. Сведения о частях границ уточняемого земельного участка с кадастровым номером 58:31:0203086:13**

Обозначение части границ		Горизонтальное проложение (S), м	Описание прохождения части границ	Сведения о согласовании местоположения границ (согласовано/спорное)
от т.	до т.			
1	2	3	4	5
–	–	–	–	–

**3. Сведения о характеристиках уточняемого земельного участка с кадастровым номером 58:31:0203086:13**

№ п/п	Наименование характеристики земельного участка	Значение характеристики
1	2	3
1.	Адрес земельного участка	Российская Федерация, Пензенская обл., Кузнецк г, Белинского ул, 337 д
1.1	Сведения о местоположении земельного участка (при отсутствии адреса) в структурированном в	–

	соответствии с федеральной информационной адресной системой в виде	
1.2	Дополнительные сведения о местоположении земельного участка	–
2.	Площадь земельного участка $\pm$ величина погрешности определения (вычисления) площади ( $P \pm \Delta P$ ), м <sup>2</sup>	686 кв.м $\pm$ 5.98 кв.м
3.	Формула, примененная для вычисления предельной погрешности определения площади земельного участка с подставленными значениями и итоговые (вычисленные) значения ( $\Delta P$ ), м <sup>2</sup>	$\Delta P = 2 * 0.10 * \sqrt{686} * \sqrt{((1 + 2.14^2)/(2 * 2.14))} = 5.98$
4.	Площадь земельного участка согласно сведениям Единого государственного реестра недвижимости ( $P_{\text{кад}}$ ), м <sup>2</sup>	656
5.	Оценка расхождения $P$ и $P_{\text{кад}}$ ( $P - P_{\text{кад}}$ ), м <sup>2</sup>	30 кв.м
6.	Предельные минимальный и максимальный размеры земельного участка ( $P_{\text{мин}}$ и $P_{\text{макс}}$ ), м <sup>2</sup>	300 3500
7.	Вид (виды) разрешенного использования	Для индивидуального жилищного строительства
7.1	Дополнительные сведения об использовании земельного участка	–
8.	Кадастровый или иной государственный учетный номер (инвентарный) здания, сооружения, объекта незавершенного строительства, расположенного на земельном участке	58:31:0000000:433, 58:31:0203086:111
9.	Сведения о земельных участках (землях общего пользования, территории общего пользования), посредством которых обеспечивается доступ	–
10.	Иные сведения	–

**4. Пояснения к сведениям об уточняемом земельном участке с кадастровым номером: 58:31:0203086:13**

1. –

**Сведения об уточняемых земельных участках**

**1. Сведения о характерных точках границ уточняемого земельного участка с кадастровым номером 58:31:0203086:9**

**Система координат МСК-58, зона 2**

**Зона № 2**

Обозначение характерных точек границ	Координаты, м				Метод определения координат	Формулы, примененные для расчета средней квадратической погрешности определения координат характерных точек границ (Mt), с подставленными в такие формулы значениями и итоговые (вычисленные) значения Mt, м	Описание закрепления точки
	содержатся в Едином государственном реестре недвижимости		определены в результате выполнения комплексных кадастровых работ				
	X	Y	X	Y			
1	2	3	4	5	6	7	8
н63У	–	–	37267 7.41	23390 79.50	Метод спутниковы х геодезическ их измерений (определени й)	$Mt=\sqrt{(0.07^2+0.07^2)}$ =0.10	–
н69У	–	–	37267 7.59	23390 82.90	Метод спутниковы х геодезическ их измерений (определени й)	$Mt=\sqrt{(0.07^2+0.07^2)}$ =0.10	–
н70У	–	–	37267 8.22	23390 95.30	Метод спутниковы х геодезическ их измерений (определени й)	$Mt=\sqrt{(0.07^2+0.07^2)}$ =0.10	–
41	–	–	37267 7.22	23391 00.22	Метод спутниковы х геодезическ их измерений (определени й)	$Mt=\sqrt{(0.07^2+0.07^2)}$ =0.10	–

58	–	–	37267 6.02	23391 00.26	Метод спутниковых геодезических измерений (определений)	$Mt=\sqrt{(0.07^2+0.07^2)}$ =0.10	–
57	–	–	37267 4.23	23391 00.29	Метод спутниковых геодезических измерений (определений)	$Mt=\sqrt{(0.07^2+0.07^2)}$ =0.10	–
56	–	–	37267 2.68	23391 00.33	Метод спутниковых геодезических измерений (определений)	$Mt=\sqrt{(0.07^2+0.07^2)}$ =0.10	–
55	–	–	37266 5.75	23391 00.47	Метод спутниковых геодезических измерений (определений)	$Mt=\sqrt{(0.07^2+0.07^2)}$ =0.10	–
54	–	–	37265 5.87	23391 00.19	Метод спутниковых геодезических измерений (определений)	$Mt=\sqrt{(0.07^2+0.07^2)}$ =0.10	–
53	–	–	37264 7.08	23391 00.06	Метод спутниковых геодезических измерений (определений)	$Mt=\sqrt{(0.07^2+0.07^2)}$ =0.10	–



					й)		
52	–	–	37263 7.16	23391 00.74	Метод спутниковых геодезических измерений (определений)	$Mt=\sqrt{(0.07^2+0.07^2)}$ =0.10	–
н77У	–	–	37263 7.21	23390 87.99	Метод спутниковых геодезических измерений (определений)	$Mt=\sqrt{(0.07^2+0.07^2)}$ =0.10	–
н67У	–	–	37263 6.42	23390 81.77	Метод спутниковых геодезических измерений (определений)	$Mt=\sqrt{(0.07^2+0.07^2)}$ =0.10	–
н66У	–	–	37265 0.30	23390 80.90	Метод спутниковых геодезических измерений (определений)	$Mt=\sqrt{(0.07^2+0.07^2)}$ =0.10	–
н65У	–	–	37265 0.40	23390 82.38	Метод спутниковых геодезических измерений (определений)	$Mt=\sqrt{(0.07^2+0.07^2)}$ =0.10	–
н64У	–	–	37266 4.83	23390 81.37	Метод спутниковых геодезических измерений	$Mt=\sqrt{(0.07^2+0.07^2)}$ =0.10	–

					(определени й)		
н63У	–	–	37267 7.41	23390 79.50	Метод спутниковы х геодезическ их измерений (определени й)	$Mt=\sqrt{(0.07^2+0.07^2)}$ =0.10	–

**2. Сведения о частях границ уточняемого земельного участка с кадастровым номером 58:31:0203086:9**

Обозначение части границ		Горизонтальное проложение (S), м	Описание прохождения части границ	Сведения о согласовании местоположения границ (согласовано/спорное)
от т.	до т.			
1	2	3	4	5
–	–	–	–	–

**3. Сведения о характеристиках уточняемого земельного участка с кадастровым номером 58:31:0203086:9**

№ п/п	Наименование характеристики земельного участка	Значение характеристики
1	2	3
1.	Адрес земельного участка	Российская Федерация, Пензенская обл., Кузнецк г, Белинского ул, 339 д
1.1	Сведения о местоположении земельного участка (при отсутствии адреса) в структурированном в соответствии с федеральной информационной адресной системой виде	–
1.2	Дополнительные сведения о местоположении земельного участка	–
2.	Площадь земельного участка ± величина погрешности определения (вычисления) площади ( $P \pm \Delta P$ ), м <sup>2</sup>	777 кв.м ± 6.21 кв.м
3.	Формула, примененная для вычисления предельной погрешности определения площади земельного участка с подставленными значениями и итоговые (вычисленные) значения ( $\Delta P$ ), м <sup>2</sup>	$\Delta P = 2 * 0.10 * \sqrt{777} * \sqrt{((1 + 1.97^2)/(2 * 1.97))} = 6.21$
4.	Площадь земельного участка согласно сведениям	764



39	–	–	37265 6.00	23391 38.26	Метод спутниковых геодезических измерений (определений)	$Mt=\sqrt{(0.07^2+0.07^2)}$ =0.10	–
38	–	–	37265 6.92	23391 49.90	Метод спутниковых геодезических измерений (определений)	$Mt=\sqrt{(0.07^2+0.07^2)}$ =0.10	–
37	–	–	37265 7.48	23391 59.58	Метод спутниковых геодезических измерений (определений)	$Mt=\sqrt{(0.07^2+0.07^2)}$ =0.10	–
н81У	–	–	37265 7.59	23391 62.24	Метод спутниковых геодезических измерений (определений)	$Mt=\sqrt{(0.07^2+0.07^2)}$ =0.10	–
н82У	–	–	37264 9.51	23391 62.42	Метод спутниковых геодезических измерений (определений)	$Mt=\sqrt{(0.07^2+0.07^2)}$ =0.10	–
н83У	–	–	37264 1.06	23391 62.51	Метод спутниковых геодезических измерений (определений)	$Mt=\sqrt{(0.07^2+0.07^2)}$ =0.10	–

					й)		
н84У	–	–	37264 0.82	23391 60.27	Метод спутниковых геодезических измерений (определений)	$Mt=\sqrt{(0.07^2+0.07^2)}$ =0.10	–
н85У	–	–	37264 0.26	23391 52.44	Метод спутниковых геодезических измерений (определений)	$Mt=\sqrt{(0.07^2+0.07^2)}$ =0.10	–
66	–	–	37263 9.32	23391 38.23	Метод спутниковых геодезических измерений (определений)	$Mt=\sqrt{(0.07^2+0.07^2)}$ =0.10	–
65	–	–	37264 8.52	23391 38.01	Метод спутниковых геодезических измерений (определений)	$Mt=\sqrt{(0.07^2+0.07^2)}$ =0.10	–
39	–	–	37265 6.00	23391 38.26	Метод спутниковых геодезических измерений (определений)	$Mt=\sqrt{(0.07^2+0.07^2)}$ =0.10	–

**2. Сведения о частях границ уточняемого земельного участка с кадастровым номером 58:31:0203086:33**

Обозначение части границ	Горизонтальное проложение (S), м	Описание прохождения	Сведения о согласовании
--------------------------	----------------------------------	----------------------	-------------------------

от т.	до т.		части границ	местоположения границ (согласовано/спорное)
1	2	3	4	5
—	—	—	—	—

**3. Сведения о характеристиках уточняемого земельного участка с кадастровым номером 58:31:0203086:33**

№ п/п	Наименование характеристики земельного участка	Значение характеристики
1	2	3
1.	Адрес земельного участка	Российская Федерация, Пензенская обл., Кузнецк г, Белинского ул, 345 д
1.1	Сведения о местоположении земельного участка (при отсутствии адреса) в структурированном в соответствии с федеральной информационной адресной системой виде	—
1.2	Дополнительные сведения о местоположении земельного участка	—
2.	Площадь земельного участка ± величина погрешности определения (вычисления) площади ( $P \pm \Delta P$ ), м <sup>2</sup>	407 кв.м ± 4.12 кв.м
3.	Формула, примененная для вычисления предельной погрешности определения площади земельного участка с подставленными значениями и итоговые (вычисленные) значения ( $\Delta P$ ), м <sup>2</sup>	$\Delta P = 2 * 0.10 * \sqrt{407} * \sqrt{((1 + 1.34^2)/(2 * 1.34))} = 4.12$
4.	Площадь земельного участка согласно сведениям Единого государственного реестра недвижимости ( $P_{\text{кад}}$ ), м <sup>2</sup>	406
5.	Оценка расхождения $P$ и $P_{\text{кад}}$ ( $P - P_{\text{кад}}$ ), м <sup>2</sup>	1 кв.м
6.	Предельные минимальный и максимальный размеры земельного участка ( $P_{\text{мин}}$ и $P_{\text{макс}}$ ), м <sup>2</sup>	300 3500
7.	Вид (виды) разрешенного использования	Для индивидуального жилищного строительства
7.1	Дополнительные сведения об использовании земельного участка	—

8.	Кадастровый или иной государственный учетный номер (инвентарный) здания, сооружения, объекта незавершенного строительства, расположенного на земельном участке	58:31:0000000:433, 58:31:0203086:115
9.	Сведения о земельных участках (землях общего пользования, территории общего пользования), посредством которых обеспечивается доступ	–
10.	Иные сведения	–

**4. Пояснения к сведениям об уточняемом земельном участке с кадастровым номером: 58:31:0203086:33**

1.	–
----	---

**Сведения об уточняемых земельных участках**

**1. Сведения о характерных точках границ уточняемого земельного участка с кадастровым номером 58:31:0203086:54**

Система координат МСК-58, зона 2

Зона № 2

Обозначение характерных точек границ	Координаты, м				Метод определения координат	Формулы, примененные для расчета средней квадратической погрешности определения координат характерных точек границ (Mt), с подставленными в такие формулы значениями и итоговые (вычисленные) значения Mt, м	Описание закрепления точки
	содержатся в Едином государственном реестре недвижимости		определены в результате выполнения комплексных кадастровых работ				
	X	Y	X	Y			
1	2	3	4	5	6	7	8
н88У	–	–	37270 0.35	23388 58.12	Метод спутниковых геодезических измерений (определений)	$Mt = \sqrt{(0.07^2 + 0.07^2)} = 0.10$	–
68	–	–	37269 9.86	23388 73.76	Метод спутниковых геодезических	$Mt = \sqrt{(0.07^2 + 0.07^2)} = 0.10$	–

					их измерений (определений)		
75	–	–	37269 6.86	23388 73.90	Метод спутниковых геодезических измерений (определений)	$Mt=\sqrt{(0.07^2+0.07^2)}$ =0.10	–
74	–	–	37267 5.78	23388 74.63	Метод спутниковых геодезических измерений (определений)	$Mt=\sqrt{(0.07^2+0.07^2)}$ =0.10	–
73	–	–	37266 5.69	23388 75.88	Метод спутниковых геодезических измерений (определений)	$Mt=\sqrt{(0.07^2+0.07^2)}$ =0.10	–
н92У	–	–	37266 5.15	23388 64.37	Метод спутниковых геодезических измерений (определений)	$Mt=\sqrt{(0.07^2+0.07^2)}$ =0.10	–
н93У	–	–	37266 4.90	23388 58.78	Метод спутниковых геодезических измерений (определений)	$Mt=\sqrt{(0.07^2+0.07^2)}$ =0.10	–
н94У	–	–	37267 6.96	23388 58.29	Метод спутниковых	$Mt=\sqrt{(0.07^2+0.07^2)}$ =0.10	–



					геодезическ их измерений (определени й)		
н95У	–	–	37269 3.45	23388 57.26	Метод спутниковы х геодезическ их измерений (определени й)	$Mt=\sqrt{(0.07^2+0.07^2)}$ =0.10	–
н96У	–	–	37269 8.93	23388 56.79	Метод спутниковы х геодезическ их измерений (определени й)	$Mt=\sqrt{(0.07^2+0.07^2)}$ =0.10	–
н88У	–	–	37270 0.35	23388 58.12	Метод спутниковы х геодезическ их измерений (определени й)	$Mt=\sqrt{(0.07^2+0.07^2)}$ =0.10	–

**2. Сведения о частях границ уточняемого земельного участка с кадастровым номером 58:31:0203086:54**

Обозначение части границ		Горизонтальное проложение (S), м	Описание прохождения части границ	Сведения о согласовании местоположения границ (согласовано/спорное)
от т.	до т.			
1	2	3	4	5
–	–	–	–	–

**3. Сведения о характеристиках уточняемого земельного участка с кадастровым номером 58:31:0203086:54**

№ п/п	Наименование характеристики земельного участка	Значение характеристики
1	2	3

1.	Адрес земельного участка	Российская Федерация, Пензенская обл., Кузнецк г, Котовского ул, 2 д
1.1	Сведения о местоположении земельного участка (при отсутствии адреса) в структурированном в соответствии с федеральной информационной адресной системой виде	–
1.2	Дополнительные сведения о местоположении земельного участка	–
2.	Площадь земельного участка $\pm$ величина погрешности определения (вычисления) площади ( $P \pm \Delta P$ ), м <sup>2</sup>	579 кв.м $\pm$ 5.27 кв.м
3.	Формула, примененная для вычисления предельной погрешности определения площади земельного участка с подставленными значениями и итоговые (вычисленные) значения ( $\Delta P$ ), м <sup>2</sup>	$\Delta P = 2 * 0.10 * \sqrt{579} * \sqrt{((1 + 1.86^2)/(2 * 1.86))} = 5.27$
4.	Площадь земельного участка согласно сведениям Единого государственного реестра недвижимости ( $P_{\text{кад}}$ ), м <sup>2</sup>	595
5.	Оценка расхождения $P$ и $P_{\text{кад}}$ ( $P - P_{\text{кад}}$ ), м <sup>2</sup>	16 кв.м
6.	Предельные минимальный и максимальный размеры земельного участка ( $P_{\text{мин}}$ и $P_{\text{макс}}$ ), м <sup>2</sup>	300 3500
7.	Вид (виды) разрешенного использования	Для индивидуального жилищного строительства
7.1	Дополнительные сведения об использовании земельного участка	–
8.	Кадастровый или иной государственный учетный номер (инвентарный) здания, сооружения, объекта незавершенного строительства, расположенного на земельном участке	58:31:0000000:433, 58:31:0203086:128
9.	Сведения о земельных участках (землях общего пользования, территории общего пользования), посредством которых обеспечивается доступ	–
10.	Иные сведения	–
<b>4. Пояснения к сведениям об уточняемом земельном участке с кадастровым номером: <u>58:31:0203086:54</u></b>		
1.	–	

## Сведения об уточняемых земельных участках

### 1. Сведения о характерных точках границ уточняемого земельного участка с кадастровым номером 58:31:0203086:60

Система координат МСК-58, зона 2

Зона № 2

Обозначение характерных точек границ	Координаты, м				Метод определения координат	Формулы, примененные для расчета средней квадратической погрешности определения координат характерных точек границ (Mt), с подставленными в такие формулы значениями и итоговые (вычисленные) значения Mt, м	Описание закрепления точки
	содержатся в Едином государственном реестре недвижимости		определены в результате выполнения комплексных кадастровых работ				
	X	Y	X	Y			
1	2	3	4	5	6	7	8
н97У	–	–	37273 6.99	23388 79.18	Метод спутниковых геодезических измерений (определений)	$Mt = \sqrt{(0.07^2 + 0.07^2)} = 0.10$	–
84	–	–	37273 7.94	23388 88.11	Метод спутниковых геодезических измерений (определений)	$Mt = \sqrt{(0.07^2 + 0.07^2)} = 0.10$	–
83	–	–	37273 7.99	23388 94.55	Метод спутниковых геодезических измерений (определений)	$Mt = \sqrt{(0.07^2 + 0.07^2)} = 0.10$	–
82	–	–	37273 8.46	23389 01.98	Метод спутниковых	$Mt = \sqrt{(0.07^2 + 0.07^2)} = 0.10$	–

					х геодезическ их измерений (определени й)		
н101У	–	–	37272 8.37	23389 02.59	Метод спутниковы х геодезическ их измерений (определени й)	$Mt=\sqrt{(0.07^2+0.07^2)}$ =0.10	–
н102У	–	–	37272 4.80	23389 03.51	Метод спутниковы х геодезическ их измерений (определени й)	$Mt=\sqrt{(0.07^2+0.07^2)}$ =0.10	–
н103У	–	–	37271 4.11	23389 04.05	Метод спутниковы х геодезическ их измерений (определени й)	$Mt=\sqrt{(0.07^2+0.07^2)}$ =0.10	–
н104У	–	–	37271 3.05	23388 88.42	Метод спутниковы х геодезическ их измерений (определени й)	$Mt=\sqrt{(0.07^2+0.07^2)}$ =0.10	–
н105У	–	–	37271 3.04	23388 87.54	Метод спутниковы х геодезическ их измерений (определени й)	$Mt=\sqrt{(0.07^2+0.07^2)}$ =0.10	–

н106У	–	–	37271 2.71	23388 80.99	Метод спутниковых геодезических измерений (определений)	$Mt=\sqrt{(0.07^2+0.07^2)}$ =0.10	–
н107У	–	–	37271 2.86	23388 79.66	Метод спутниковых геодезических измерений (определений)	$Mt=\sqrt{(0.07^2+0.07^2)}$ =0.10	–
н108У	–	–	37272 3.84	23388 79.30	Метод спутниковых геодезических измерений (определений)	$Mt=\sqrt{(0.07^2+0.07^2)}$ =0.10	–
н109У	–	–	37273 5.73	23388 78.94	Метод спутниковых геодезических измерений (определений)	$Mt=\sqrt{(0.07^2+0.07^2)}$ =0.10	–
н97У	–	–	37273 6.99	23388 79.18	Метод спутниковых геодезических измерений (определений)	$Mt=\sqrt{(0.07^2+0.07^2)}$ =0.10	–

**2. Сведения о частях границ уточняемого земельного участка с кадастровым номером 58:31:0203086:60**

Обозначение части границ		Горизонтальное проложение (S), м	Описание прохождения части границ	Сведения о согласовании местоположения границ (согласовано/спорное)
от т.	до т.			

1	2	3	4	5
–	–	–	–	–

**3. Сведения о характеристиках уточняемого земельного участка с кадастровым номером 58:31:0203086:60**

№ п/п	Наименование характеристики земельного участка	Значение характеристики
1	2	3
1.	Адрес земельного участка	Российская Федерация, Пензенская обл., Кузнецк г, Котовского ул, 3 д
1.1	Сведения о местоположении земельного участка (при отсутствии адреса) в структурированном в соответствии с федеральной информационной адресной системой виде	–
1.2	Дополнительные сведения о местоположении земельного участка	–
2.	Площадь земельного участка $\pm$ величина погрешности определения (вычисления) площади ( $P \pm \Delta P$ ), м <sup>2</sup>	585 кв.м $\pm$ 4.84 кв.м
3.	Формула, примененная для вычисления предельной погрешности определения площади земельного участка с подставленными значениями и итоговые (вычисленные) значения ( $\Delta P$ ), м <sup>2</sup>	$\Delta P = 2 * 0.10 * \sqrt{585} * \sqrt{((1 + 1.03^2)/(2 * 1.03))} = 4.84$
4.	Площадь земельного участка согласно сведениям Единого государственного реестра недвижимости ( $P_{\text{кад}}$ ), м <sup>2</sup>	614
5.	Оценка расхождения $P$ и $P_{\text{кад}}$ ( $P - P_{\text{кад}}$ ), м <sup>2</sup>	29 кв.м
6.	Предельные минимальный и максимальный размеры земельного участка ( $P_{\text{мин}}$ и $P_{\text{макс}}$ ), м <sup>2</sup>	300 3500
7.	Вид (виды) разрешенного использования	Для индивидуального жилищного строительства
7.1	Дополнительные сведения об использовании земельного участка	–
8.	Кадастровый или иной государственный учетный номер (инвентарный) здания, сооружения, объекта незавершенного строительства, расположенного на земельном участке	58:31:0000000:433, 58:31:0203086:129

9.	Сведения о земельных участках (землях общего пользования, территории общего пользования), посредством которых обеспечивается доступ	–
10.	Иные сведения	–

**4. Пояснения к сведениям об уточняемом земельном участке с кадастровым номером: 58:31:0203086:60**

1.	–
----	---

**Сведения об уточняемых земельных участках**

**1. Сведения о характерных точках границ уточняемого земельного участка с кадастровым номером 58:31:0203086:62**

Система координат МСК-58, зона 2

Зона № 2

Обозначение характерных точек границ	Координаты, м				Метод определения координат	Формулы, примененные для расчета средней квадратической погрешности определения координат характерных точек границ (Mt), с подставленными в такие формулы значениями и итоговые (вычисленные) значения Mt, м	Описание закрепления точки
	содержатся в Едином государственном реестре недвижимости		определены в результате выполнения комплексных кадастровых работ				
	X	Y	X	Y			
1	2	3	4	5	6	7	8
n1	–	–	37273 8.46	23389 01.98	Метод спутниковых геодезических измерений (определений)	$Mt = \sqrt{(0.07^2 + 0.07^2)} = 0.10$	–
82	–	–	37273 8.68	23389 05.59	Метод спутниковых геодезических измерений (определений)	$Mt = \sqrt{(0.07^2 + 0.07^2)} = 0.10$	–

150	–	–	37273 9.53	23389 21.77	Метод спутниковых геодезических измерений (определений)	$Mt=\sqrt{(0.07^2+0.07^2)}$ =0.10	–
н112У	–	–	37273 9.67	23389 24.51	Метод спутниковых геодезических измерений (определений)	$Mt=\sqrt{(0.07^2+0.07^2)}$ =0.10	–
н113У	–	–	37272 4.88	23389 25.51	Метод спутниковых геодезических измерений (определений)	$Mt=\sqrt{(0.07^2+0.07^2)}$ =0.10	–
н114У	–	–	37272 4.91	23389 26.27	Метод спутниковых геодезических измерений (определений)	$Mt=\sqrt{(0.07^2+0.07^2)}$ =0.10	–
н115У	–	–	37271 5.43	23389 26.91	Метод спутниковых геодезических измерений (определений)	$Mt=\sqrt{(0.07^2+0.07^2)}$ =0.10	–
н116У	–	–	37271 4.56	23389 13.08	Метод спутниковых геодезических измерений (определений)	$Mt=\sqrt{(0.07^2+0.07^2)}$ =0.10	–



					й)		
н103У	–	–	37271 4.11	23389 04.05	Метод спутниковых геодезических измерений (определений)	$Mt=\sqrt{(0.07^2+0.07^2)}$ =0.10	–
н102У	–	–	37272 4.80	23389 03.51	Метод спутниковых геодезических измерений (определений)	$Mt=\sqrt{(0.07^2+0.07^2)}$ =0.10	–
н101У	–	–	37272 8.37	23389 02.59	Метод спутниковых геодезических измерений (определений)	$Mt=\sqrt{(0.07^2+0.07^2)}$ =0.10	–
н1	–	–	37273 8.46	23389 01.98	Метод спутниковых геодезических измерений (определений)	$Mt=\sqrt{(0.07^2+0.07^2)}$ =0.10	–

**2. Сведения о частях границ уточняемого земельного участка с кадастровым номером 58:31:0203086:62**

Обозначение части границ		Горизонтальное проложение (S), м	Описание прохождения части границ	Сведения о согласовании местоположения границ (согласовано/спорное)
от т.	до т.			
1	2	3	4	5
–	–	–	–	–

**3. Сведения о характеристиках уточняемого земельного участка с кадастровым номером 58:31:0203086:62**

№ п/п	Наименование характеристики земельного участка	Значение характеристики
1	2	3
1.	Адрес земельного участка	Российская Федерация, Пензенская обл., Кузнецк г, Котовского ул, 5 д
1.1	Сведения о местоположении земельного участка (при отсутствии адреса) в структурированном в соответствии с федеральной информационной адресной системой виде	–
1.2	Дополнительные сведения о местоположении земельного участка	–
2.	Площадь земельного участка ± величина погрешности определения (вычисления) площади ( $P \pm \Delta P$ ), м <sup>2</sup>	552 кв.м ± 4.70 кв.м
3.	Формула, примененная для вычисления предельной погрешности определения площади земельного участка с подставленными значениями и итоговые (вычисленные) значения ( $\Delta P$ ), м <sup>2</sup>	$\Delta P = 2 * 0.10 * \sqrt{552} * \sqrt{((1 + 1.03^2)/(2 * 1.03))} = 4.70$
4.	Площадь земельного участка согласно сведениям Единого государственного реестра недвижимости ( $P_{\text{кад}}$ ), м <sup>2</sup>	581
5.	Оценка расхождения $P$ и $P_{\text{кад}}$ ( $P - P_{\text{кад}}$ ), м <sup>2</sup>	29 кв.м
6.	Предельные минимальный и максимальный размеры земельного участка ( $P_{\text{мин}}$ и $P_{\text{макс}}$ ), м <sup>2</sup>	300 3500
7.	Вид (виды) разрешенного использования	Для индивидуального жилищного строительства
7.1	Дополнительные сведения об использовании земельного участка	–
8.	Кадастровый или иной государственный учетный номер (инвентарный) здания, сооружения, объекта незавершенного строительства, расположенного на земельном участке	58:31:0000000:433, 58:31:0203086:122
9.	Сведения о земельных участках (землях общего пользования, территории общего пользования), посредством которых обеспечивается доступ	–
10.	Иные сведения	–

**4. Пояснения к сведениям об уточняемом земельном участке с кадастровым номером:**

58:31:0203086:62

1.

–

### Сведения об уточняемых земельных участках

**1. Сведения о характерных точках границ уточняемого земельного участка с кадастровым номером 58:31:0203086:18**

Система координат МСК-58, зона 2Зона № 2

Обозначение характерных точек границ	Координаты, м				Метод определения координат	Формулы, примененные для расчета средней квадратической погрешности определения координат характерных точек границ (Mt), с подставленными в такие формулы значениями и итоговые (вычисленные) значения Mt, м	Описание закрепления точки
	содержатся в Едином государственном реестре недвижимости		определены в результате выполнения комплексных кадастровых работ				
	X	Y	X	Y			
1	2	3	4	5	6	7	8
69	–	–	37270 0.90	23388 90.85	Метод спутниковы х геодезическ их измерений (определени й)	$Mt = \sqrt{(0.07^2 + 0.07^2)}$ =0.10	–
14	–	–	37270 1.91	23389 08.77	Метод спутниковы х геодезическ их измерений (определени й)	$Mt = \sqrt{(0.07^2 + 0.07^2)}$ =0.10	–
26	–	–	37268 8.09	23389 09.34	Метод спутниковы х геодезическ их измерений (определени й)	$Mt = \sqrt{(0.07^2 + 0.07^2)}$ =0.10	–

					й)		
25	–	–	37268 8.10	23389 09.58	Метод спутниковых геодезических измерений (определений)	$Mt=\sqrt{(0.07^2+0.07^2)}$ =0.10	–
24	–	–	37266 7.52	23389 09.35	Метод спутниковых геодезических измерений (определений)	$Mt=\sqrt{(0.07^2+0.07^2)}$ =0.10	–
72	–	–	37266 6.58	23388 92.12	Метод спутниковых геодезических измерений (определений)	$Mt=\sqrt{(0.07^2+0.07^2)}$ =0.10	–
71	–	–	37267 1.36	23388 92.13	Метод спутниковых геодезических измерений (определений)	$Mt=\sqrt{(0.07^2+0.07^2)}$ =0.10	–
70	–	–	37269 8.16	23388 91.87	Метод спутниковых геодезических измерений (определений)	$Mt=\sqrt{(0.07^2+0.07^2)}$ =0.10	–
69	–	–	37270 0.90	23388 90.85	Метод спутниковых геодезических измерений	$Mt=\sqrt{(0.07^2+0.07^2)}$ =0.10	–

					(определены)		
--	--	--	--	--	--------------	--	--

**2. Сведения о частях границ уточняемого земельного участка с кадастровым номером 58:31:0203086:18**

Обозначение части границ		Горизонтальное проложение (S), м	Описание прохождения части границ	Сведения о согласовании местоположения границ (согласовано/спорное)
от т.	до т.			
1	2	3	4	5
–	–	–	–	–

**3. Сведения о характеристиках уточняемого земельного участка с кадастровым номером 58:31:0203086:18**

№ п/п	Наименование характеристики земельного участка	Значение характеристики
1	2	3
1.	Адрес земельного участка	Российская Федерация, Пензенская обл., Кузнецк г, Котовского ул, 6 д
1.1	Сведения о местоположении земельного участка (при отсутствии адреса) в структурированном в соответствии с федеральной информационной адресной системой виде	–
1.2	Дополнительные сведения о местоположении земельного участка	–
2.	Площадь земельного участка ± величина погрешности определения (вычисления) площади (P ± ΔP), м <sup>2</sup>	596 кв.м ± 5.37 кв.м
3.	Формула, примененная для вычисления предельной погрешности определения площади земельного участка с подставленными значениями и итоговые (вычисленные) значения (ΔP), м <sup>2</sup>	$\Delta P = 2 * 0.10 * \sqrt{596} * \sqrt{((1 + 1.89^2)/(2 * 1.89))} = 5.37$
4.	Площадь земельного участка согласно сведениям Единого государственного реестра недвижимости (P <sub>кад</sub> ), м <sup>2</sup>	588
5.	Оценка расхождения P и P <sub>кад</sub> (P - P <sub>кад</sub> ), м <sup>2</sup>	8 кв.м
6.	Предельные минимальный и максимальный размеры земельного участка (P <sub>мин</sub> и P <sub>макс</sub> ), м <sup>2</sup>	300 3500

7.	Вид (виды) разрешенного использования	Для индивидуального жилищного строительства
7.1	Дополнительные сведения об использовании земельного участка	–
8.	Кадастровый или иной государственный учетный номер (инвентарный) здания, сооружения, объекта незавершенного строительства, расположенного на земельном участке	58:31:0000000:433, 58:31:0203086:87
9.	Сведения о земельных участках (землях общего пользования, территории общего пользования), посредством которых обеспечивается доступ	–
10.	Иные сведения	–

**4. Пояснения к сведениям об уточняемом земельном участке с кадастровым номером:**  
58:31:0203086:18

1. –

**Сведения об уточняемых земельных участках**

**1. Сведения о характерных точках границ уточняемого земельного участка с кадастровым номером 58:31:0203086:63**

Система координат МСК-58, зона 2

Зона № 2

Обозначение характерных точек границ	Координаты, м				Метод определения координат	Формулы, примененные для расчета средней квадратической погрешности определения координат характерных точек границ (Mt), с подставленными в такие формулы значениями и итоговые (вычисленные) значения Mt, м	Описание закрепления точки
	содержатся в Едином государственном реестре недвижимости		определены в результате выполнения комплексных кадастровых работ				
	X	Y	X	Y			
1	2	3	4	5	6	7	8
n112У	–	–	37273 9.67	23389 24.51	Метод спутниковых геодезических измерений (определени	$Mt = \sqrt{(0.07^2 + 0.07^2)} = 0.10$	–

					й)		
97	–	–	37274 0.45	23389 39.21	Метод спутниковых геодезических измерений (определений)	$Mt=\sqrt{(0.07^2+0.07^2)}$ =0.10	–
96	–	–	37274 1.01	23389 48.85	Метод спутниковых геодезических измерений (определений)	$Mt=\sqrt{(0.07^2+0.07^2)}$ =0.10	–
н2	–	–	37271 6.23	23389 50.30	Метод спутниковых геодезических измерений (определений)	$Mt=\sqrt{(0.07^2+0.07^2)}$ =0.10	–
н126У	–	–	37271 5.84	23389 37.41	Метод спутниковых геодезических измерений (определений)	$Mt=\sqrt{(0.07^2+0.07^2)}$ =0.10	–
н115У	–	–	37271 5.43	23389 26.91	Метод спутниковых геодезических измерений (определений)	$Mt=\sqrt{(0.07^2+0.07^2)}$ =0.10	–
н114У	–	–	37272 4.91	23389 26.27	Метод спутниковых геодезических измерений	$Mt=\sqrt{(0.07^2+0.07^2)}$ =0.10	–

					(определены)		
n113У	–	–	37272 4.88	23389 25.51	Метод спутниковых геодезических измерений (определены)	$Mt=\sqrt{(0.07^2+0.07^2)}$ =0.10	–
n112У	–	–	37273 9.67	23389 24.51	Метод спутниковых геодезических измерений (определены)	$Mt=\sqrt{(0.07^2+0.07^2)}$ =0.10	–

**2. Сведения о частях границ уточняемого земельного участка с кадастровым номером 58:31:0203086:63**

Обозначение части границ		Горизонтальное проложение (S), м	Описание прохождения части границ	Сведения о согласовании местоположения границ (согласовано/спорное)
от т.	до т.			
1	2	3	4	5
–	–	–	–	–

**3. Сведения о характеристиках уточняемого земельного участка с кадастровым номером 58:31:0203086:63**

№ п/п	Наименование характеристики земельного участка	Значение характеристики
1	2	3
1.	Адрес земельного участка	Российская Федерация, Пензенская обл., Кузнецк г, Котовского ул, 7 д
1.1	Сведения о местоположении земельного участка (при отсутствии адреса) в структурированном в соответствии с федеральной информационной адресной системой виде	–
1.2	Дополнительные сведения о местоположении земельного участка	–
2.	Площадь земельного участка ± величина	588 кв.м ± 4.85 кв.м



	погрешности определения (вычисления) площади ( $P \pm \Delta P$ ), м <sup>2</sup>	
3.	Формула, примененная для вычисления предельной погрешности определения площади земельного участка с подставленными значениями и итоговые (вычисленные) значения ( $\Delta P$ ), м <sup>2</sup>	$\Delta P = 2 * 0.10 * \sqrt{588} * \sqrt{((1 + 1.01^2)/(2 * 1.01))} = 4.85$
4.	Площадь земельного участка согласно сведениям Единого государственного реестра недвижимости ( $P_{\text{кад}}$ ), м <sup>2</sup>	610
5.	Оценка расхождения $P$ и $P_{\text{кад}}$ ( $P - P_{\text{кад}}$ ), м <sup>2</sup>	22 кв.м
6.	Предельные минимальный и максимальный размеры земельного участка ( $P_{\text{мин}}$ и $P_{\text{макс}}$ ), м <sup>2</sup>	300 3500
7.	Вид (виды) разрешенного использования	Для индивидуального жилищного строительства
7.1	Дополнительные сведения об использовании земельного участка	–
8.	Кадастровый или иной государственный учетный номер (инвентарный) здания, сооружения, объекта незавершенного строительства, расположенного на земельном участке	58:31:0000000:433, 58:31:0203086:173
9.	Сведения о земельных участках (землях общего пользования, территории общего пользования), посредством которых обеспечивается доступ	–
10.	Иные сведения	–

**4. Пояснения к сведениям об уточняемом земельном участке с кадастровым номером: 58:31:0203086:63**

1. –

**Сведения об уточняемых земельных участках**

**1. Сведения о характерных точках границ уточняемого земельного участка с кадастровым номером 58:31:0203086:10**

Система координат МСК-58, зона 2

Зона № 2

Обозначение	Координаты, м	Метод	Формулы,	Описание
-------------	---------------	-------	----------	----------

ние характерн ых точек границ	содержатся в Едином государственном реестре недвижимости		определены в результате выполнения комплексных кадастровых работ		определения координат	примененные для расчета средней квадратической погрешности определения координат характерных точек границ (Mt), с подставленными в такие формулы значениями и итоговые (вычисленные) значения Mt, м	закрепления точки
	X	Y	X	Y			
1	2	3	4	5	6	7	8
106	–	–	37274 1.94	23389 72.17	Метод спутниковы х геодезическ их измерений (определени й)	$Mt = \sqrt{(0.07^2 + 0.07^2)}$ =0.10	–
н128У	–	–	37274 2.08	23389 73.95	Метод спутниковы х геодезическ их измерений (определени й)	$Mt = \sqrt{(0.07^2 + 0.07^2)}$ =0.10	–
123	–	–	37274 3.35	23389 90.34	Метод спутниковы х геодезическ их измерений (определени й)	$Mt = \sqrt{(0.07^2 + 0.07^2)}$ =0.10	–
109	–	–	37274 3.53	23389 94.42	Метод спутниковы х геодезическ их измерений (определени й)	$Mt = \sqrt{(0.07^2 + 0.07^2)}$ =0.10	–
117	–	–	37272	23389	Метод	$Mt = \sqrt{(0.07^2 + 0.07^2)}$	–

			0.49	95.11	спутниковы х геодезическ их измерений (определени й)	=0.10	
116	–	–	37271 7.03	23389 95.14	Метод спутниковы х геодезическ их измерений (определени й)	$Mt=\sqrt{(0.07^2+0.07^2)}$ =0.10	–
107	–	–	37271 5.93	23389 73.71	Метод спутниковы х геодезическ их измерений (определени й)	$Mt=\sqrt{(0.07^2+0.07^2)}$ =0.10	–
106	–	–	37274 1.94	23389 72.17	Метод спутниковы х геодезическ их измерений (определени й)	$Mt=\sqrt{(0.07^2+0.07^2)}$ =0.10	–

**2. Сведения о частях границ уточняемого земельного участка с кадастровым номером 58:31:0203086:10**

Обозначение части границ		Горизонтальное проложение (S), м	Описание прохождения части границ	Сведения о согласовании местоположения границ (согласовано/спорное)
от т.	до т.			
1	2	3	4	5
–	–	–	–	–

**3. Сведения о характеристиках уточняемого земельного участка с кадастровым номером 58:31:0203086:10**

№ п/п	Наименование характеристики земельного участка	Значение характеристики
-------	--	-------------------------

1	2	3
1.	Адрес земельного участка	Российская Федерация, Пензенская обл., Кузнецк г, Котовского ул, 11 д
1.1	Сведения о местоположении земельного участка (при отсутствии адреса) в структурированном в соответствии с федеральной информационной адресной системой виде	–
1.2	Дополнительные сведения о местоположении земельного участка	–
2.	Площадь земельного участка $\pm$ величина погрешности определения (вычисления) площади ( $P \pm \Delta P$ ), м <sup>2</sup>	577 кв.м $\pm$ 4.84 кв.м
3.	Формула, примененная для вычисления предельной погрешности определения площади земельного участка с подставленными значениями и итоговые (вычисленные) значения ( $\Delta P$ ), м <sup>2</sup>	$\Delta P = 2 * 0.10 * \sqrt{577} * \sqrt{((1 + 1.20^2)/(2 * 1.20))} = 4.84$
4.	Площадь земельного участка согласно сведениям Единого государственного реестра недвижимости ( $P_{\text{кад}}$ ), м <sup>2</sup>	599
5.	Оценка расхождения $P$ и $P_{\text{кад}}$ ( $P - P_{\text{кад}}$ ), м <sup>2</sup>	22 кв.м
6.	Предельные минимальный и максимальный размеры земельного участка ( $P_{\text{мин}}$ и $P_{\text{макс}}$ ), м <sup>2</sup>	300 3500
7.	Вид (виды) разрешенного использования	Для индивидуального жилищного строительства
7.1	Дополнительные сведения об использовании земельного участка	–
8.	Кадастровый или иной государственный учетный номер (инвентарный) здания, сооружения, объекта незавершенного строительства, расположенного на земельном участке	58:31:0000000:433, 58:31:0203086:135
9.	Сведения о земельных участках (землях общего пользования, территории общего пользования), посредством которых обеспечивается доступ	–
10.	Иные сведения	–
<b>4. Пояснения к сведениям об уточняемом земельном участке с кадастровым номером: <u>58:31:0203086:10</u></b>		

1.	–						
<b>Сведения об уточняемых земельных участках</b>							
<b>1. Сведения о характерных точках границ уточняемого земельного участка с кадастровым номером <u>58:31:0203086:46</u></b>							
<b>Система координат <u>МСК-58, зона 2</u></b>				<b>Зона № <u>2</u></b>			
Обозначение характерных точек границ	Координаты, м				Метод определения координат	Формулы, примененные для расчета средней квадратической погрешности определения координат характерных точек границ (Mt), с подставленными в такие формулы значениями и итоговые (вычисленные) значения Mt, м	Описание закрепления точки
	содержатся в Едином государственном реестре недвижимости		определены в результате выполнения комплексных кадастровых работ				
	X	Y	X	Y			
1	2	3	4	5	6	7	8
n134Y	–	–	37270 1.45	23389 45.01	Метод спутниковых геодезических измерений (определений)	–	–
n135Y	–	–	37270 2.12	23389 66.41	Метод спутниковых геодезических измерений (определений)	–	–
n135Y	–	–	37270 2.12	23389 66.41	Метод спутниковых геодезических измерений (определений)	–	–

н136У	–	–	37267 0.24	23389 68.02	Метод спутниковых геодезических измерений (определений)	–	–
н137У	–	–	37267 0.31	23389 65.11	Метод спутниковых геодезических измерений (определений)	–	–
н138У	–	–	37267 0.51	23389 65.09	Метод спутниковых геодезических измерений (определений)	–	–
н139У	–	–	37267 0.21	23389 60.40	Метод спутниковых геодезических измерений (определений)	–	–
н140У	–	–	37267 0.43	23389 60.34	Метод спутниковых геодезических измерений (определений)	–	–
н141У	–	–	37266 9.59	23389 45.95	Метод спутниковых геодезических измерений (определений)	–	–

					й)		
н142У	–	–	37267 7.06	23389 45.31	Метод спутниковых геодезических измерений (определений)	–	–
н143У	–	–	37270 0.89	23389 44.88	Метод спутниковых геодезических измерений (определений)	–	–
н134У	–	–	37270 1.45	23389 45.01	Метод спутниковых геодезических измерений (определений)	–	–

**2. Сведения о частях границ уточняемого земельного участка с кадастровым номером 58:31:0203086:46**

Обозначение части границ		Горизонтальное проложение (S), м	Описание прохождения части границ	Сведения о согласовании местоположения границ (согласовано/спорное)
от т.	до т.			
1	2	3	4	5
–	–	–	–	–

**3. Сведения о характеристиках уточняемого земельного участка с кадастровым номером 58:31:0203086:46**

№ п/п	Наименование характеристики земельного участка	Значение характеристики
1	2	3
1.	Адрес земельного участка	Российская Федерация, Пензенская обл., Кузнецк г, Котовского ул, 12 д

1.1	Сведения о местоположении земельного участка (при отсутствии адреса) в структурированном в соответствии с федеральной информационной адресной системой виде	–
1.2	Дополнительные сведения о местоположении земельного участка	–
2.	Площадь земельного участка $\pm$ величина погрешности определения (вычисления) площади ( $P \pm \Delta P$ ), м <sup>2</sup>	697 кв.м $\pm$ 5.44 кв.м
3.	Формула, примененная для вычисления предельной погрешности определения площади земельного участка с подставленными значениями и итоговые (вычисленные) значения ( $\Delta P$ ), м <sup>2</sup>	$\Delta P = 2 * 0.10 * \sqrt{697} * \sqrt{((1 + 1.41^2)/(2 * 1.41))} = 5.44$
4.	Площадь земельного участка согласно сведениям Единого государственного реестра недвижимости ( $P_{\text{кад}}$ ), м <sup>2</sup>	634
5.	Оценка расхождения $P$ и $P_{\text{кад}}$ ( $P - P_{\text{кад}}$ ), м <sup>2</sup>	63 кв.м
6.	Предельные минимальный и максимальный размеры земельного участка ( $P_{\text{мин}}$ и $P_{\text{макс}}$ ), м <sup>2</sup>	300 3500
7.	Вид (виды) разрешенного использования	Для индивидуального жилищного строительства
7.1	Дополнительные сведения об использовании земельного участка	–
8.	Кадастровый или иной государственный учетный номер (инвентарный) здания, сооружения, объекта незавершенного строительства, расположенного на земельном участке	58:31:0203086:136, 58:31:0000000:433
9.	Сведения о земельных участках (землях общего пользования, территории общего пользования), посредством которых обеспечивается доступ	–
10.	Иные сведения	–

**4. Пояснения к сведениям об уточняемом земельном участке с кадастровым номером: 58:31:0203086:46**

1. –

**Сведения об уточняемых земельных участках**

**1. Сведения о характерных точках границ уточняемого земельного участка с кадастровым номером 58:31:0203086:49**



Обозначение характерных точек границ	Координаты, м				Метод определения координат	Формулы, примененные для расчета средней квадратической погрешности определения координат характерных точек границ (Mt), с подставленными в такие формулы значениями и итоговые (вычисленные) значения Mt, м	Описание закрепления точки
	содержатся в Едином государственном реестре недвижимости		определены в результате выполнения комплексных кадастровых работ				
	X	Y	X	Y			
1	2	3	4	5	6	7	8
n144У	–	–	37270 4.12	23390 06.89	Метод спутниковы х геодезическ их измерений (определени й)	$Mt=\sqrt{(0.07^2+0.07^2)}$ =0.10	–
n145У	–	–	37270 4.32	23390 08.76	Метод спутниковы х геодезическ их измерений (определени й)	$Mt=\sqrt{(0.07^2+0.07^2)}$ =0.10	–
n146У	–	–	37270 4.67	23390 15.18	Метод спутниковы х геодезическ их измерений (определени й)	$Mt=\sqrt{(0.07^2+0.07^2)}$ =0.10	–
n147У	–	–	37270 5.20	23390 23.95	Метод спутниковы х геодезическ их измерений (определени й)	$Mt=\sqrt{(0.07^2+0.07^2)}$ =0.10	–

					й)		
н148У	–	–	37268 0.84	23390 26.45	Метод спутниковых геодезических измерений (определений)	$Mt=\sqrt{(0.07^2+0.07^2)}$ =0.10	–
н149У	–	–	37267 3.33	23390 26.90	Метод спутниковых геодезических измерений (определений)	$Mt=\sqrt{(0.07^2+0.07^2)}$ =0.10	–
н149У	–	–	37267 3.33	23390 26.90	Метод спутниковых геодезических измерений (определений)	$Mt=\sqrt{(0.07^2+0.07^2)}$ =0.10	–
н36У	–	–	37267 1.87	23390 11.95	Метод спутниковых геодезических измерений (определений)	$Mt=\sqrt{(0.07^2+0.07^2)}$ =0.10	–
н35У	–	–	37267 1.75	23390 09.87	Метод спутниковых геодезических измерений (определений)	$Mt=\sqrt{(0.07^2+0.07^2)}$ =0.10	–
н150У	–	–	37268 1.52	23390 09.31	Метод спутниковых геодезических измерений	$Mt=\sqrt{(0.07^2+0.07^2)}$ =0.10	–

					(определены)		
n144У	–	–	37270 4.12	23390 06.89	Метод спутниковых геодезических измерений (определены)	$Mt = \sqrt{(0.07^2 + 0.07^2)} = 0.10$	–

**2. Сведения о частях границ уточняемого земельного участка с кадастровым номером 58:31:0203086:49**

Обозначение части границ		Горизонтальное проложение (S), м	Описание прохождения части границ	Сведения о согласовании местоположения границ (согласовано/спорное)
от т.	до т.			
1	2	3	4	5
–	–	–	–	–

**3. Сведения о характеристиках уточняемого земельного участка с кадастровым номером 58:31:0203086:49**

№ п/п	Наименование характеристики земельного участка	Значение характеристики
1	2	3
1.	Адрес земельного участка	Российская Федерация, Пензенская обл., Кузнецк г, Котовского ул, 14 д
1.1	Сведения о местоположении земельного участка (при отсутствии адреса) в структурированном в соответствии с федеральной информационной адресной системой виде	–
1.2	Дополнительные сведения о местоположении земельного участка	–
2.	Площадь земельного участка $\pm$ величина погрешности определения (вычисления) площади ( $P \pm \Delta P$ ), м <sup>2</sup>	551 кв.м $\pm$ 5.00 кв.м
3.	Формула, примененная для вычисления предельной погрешности определения площади земельного участка с подставленными значениями и итоговые (вычисленные) значения ( $\Delta P$ ), м <sup>2</sup>	$\Delta P = 2 * 0.10 * \sqrt{551} * \sqrt{((1 + 1.67^2)/(2 * 1.67))} = 5.00$
4.	Площадь земельного участка согласно сведениям	595



127	–	–	37270 3.43	23389 90.04	Метод спутниковых геодезических измерений (определений)	$Mt=\sqrt{(0.07^2+0.07^2)}$ =0.10	–
н152У	–	–	37270 3.77	23389 94.61	Метод спутниковых геодезических измерений (определений)	$Mt=\sqrt{(0.07^2+0.07^2)}$ =0.10	–
н153У	–	–	37270 4.34	23390 05.13	Метод спутниковых геодезических измерений (определений)	$Mt=\sqrt{(0.07^2+0.07^2)}$ =0.10	–
н144У	–	–	37270 4.12	23390 06.89	Метод спутниковых геодезических измерений (определений)	$Mt=\sqrt{(0.07^2+0.07^2)}$ =0.10	–
н150У	–	–	37268 1.52	23390 09.31	Метод спутниковых геодезических измерений (определений)	$Mt=\sqrt{(0.07^2+0.07^2)}$ =0.10	–
н35У	–	–	37267 1.75	23390 09.87	Метод спутниковых геодезических измерений (определений)	$Mt=\sqrt{(0.07^2+0.07^2)}$ =0.10	–

					й)		
н34У	–	–	37267 0.85	23389 94.67	Метод спутниковых геодезических измерений (определений)	$Mt=\sqrt{(0.07^2+0.07^2)}=0.10$	–
130	–	–	37267 0.74	23389 92.35	Метод спутниковых геодезических измерений (определений)	$Mt=\sqrt{(0.07^2+0.07^2)}=0.10$	–
129	–	–	37267 5.02	23389 91.99	Метод спутниковых геодезических измерений (определений)	$Mt=\sqrt{(0.07^2+0.07^2)}=0.10$	–
128	–	–	37269 4.75	23389 90.56	Метод спутниковых геодезических измерений (определений)	$Mt=\sqrt{(0.07^2+0.07^2)}=0.10$	–
127	–	–	37270 3.43	23389 90.04	Метод спутниковых геодезических измерений (определений)	$Mt=\sqrt{(0.07^2+0.07^2)}=0.10$	–

**2. Сведения о частях границ уточняемого земельного участка с кадастровым номером 58:31:0203086:50**

Обозначение части границ	Горизонтальное проложение (S), м	Описание прохождения	Сведения о согласовании
--------------------------	----------------------------------	----------------------	-------------------------

от т.	до т.		части границ	местоположения границ (согласовано/спорное)
1	2	3	4	5
—	—	—	—	—

**3. Сведения о характеристиках уточняемого земельного участка с кадастровым номером 58:31:0203086:50**

№ п/п	Наименование характеристики земельного участка	Значение характеристики
1	2	3
1.	Адрес земельного участка	Российская Федерация, Пензенская обл., Кузнецк г, Котовского ул, 14А д
1.1	Сведения о местоположении земельного участка (при отсутствии адреса) в структурированном в соответствии с федеральной информационной адресной системой виде	—
1.2	Дополнительные сведения о местоположении земельного участка	—
2.	Площадь земельного участка ± величина погрешности определения (вычисления) площади (P ± ΔP), м <sup>2</sup>	572 кв.м ± 5.11 кв.м
3.	Формула, примененная для вычисления предельной погрешности определения площади земельного участка с подставленными значениями и итоговые (вычисленные) значения (ΔP), м <sup>2</sup>	$\Delta P = 2 * 0.10 * \sqrt{572} * \sqrt{((1 + 1.69^2)/(2 * 1.69))} = 5.11$
4.	Площадь земельного участка согласно сведениям Единого государственного реестра недвижимости (P <sub>кад</sub> ), м <sup>2</sup>	593
5.	Оценка расхождения P и P <sub>кад</sub> (P - P <sub>кад</sub> ), м <sup>2</sup>	21 кв.м
6.	Предельные минимальный и максимальный размеры земельного участка (P <sub>мин</sub> и P <sub>макс</sub> ), м <sup>2</sup>	300 3500
7.	Вид (виды) разрешенного использования	Для индивидуального жилищного строительства
7.1	Дополнительные сведения об использовании земельного участка	—

8.	Кадастровый или иной государственный учетный номер (инвентарный) здания, сооружения, объекта незавершенного строительства, расположенного на земельном участке	58:31:0000000:433, 58:31:0203086:140
9.	Сведения о земельных участках (землях общего пользования, территории общего пользования), посредством которых обеспечивается доступ	–
10.	Иные сведения	–

**4. Пояснения к сведениям об уточняемом земельном участке с кадастровым номером: 58:31:0203086:50**

1.	–
----	---

**Сведения об уточняемых земельных участках**

**1. Сведения о характерных точках границ уточняемого земельного участка с кадастровым номером 58:31:0203086:51**

Система координат МСК-58, зона 2

Зона № 2

Обозначение характерных точек границ	Координаты, м				Метод определения координат	Формулы, примененные для расчета средней квадратической погрешности определения координат характерных точек границ (Mt), с подставленными в такие формулы значениями и итоговые (вычисленные) значения Mt, м	Описание закрепления точки
	содержатся в Едином государственном реестре недвижимости		определены в результате выполнения комплексных кадастровых работ				
1	Х	У	Х	У	6	7	8
111	–	–	37274 4.60	23390 16.70	Метод спутниковых геодезических измерений (определений)	$Mt = \sqrt{(0.07^2 + 0.07^2)}$ =0.10	–
n159У	–	–	37274 4.79	23390 23.88	Метод спутниковых геодезических	$Mt = \sqrt{(0.07^2 + 0.07^2)}$ =0.10	–



					их измерений (определений)		
н160У	–	–	37274 5.70	23390 38.91	Метод спутниковых геодезических измерений (определений)	$Mt=\sqrt{(0.07^2+0.07^2)}=0.10$	–
н161У	–	–	37273 7.98	23390 39.47	Метод спутниковых геодезических измерений (определений)	$Mt=\sqrt{(0.07^2+0.07^2)}=0.10$	–
н162У	–	–	37273 0.45	23390 40.50	Метод спутниковых геодезических измерений (определений)	$Mt=\sqrt{(0.07^2+0.07^2)}=0.10$	–
н163У	–	–	37272 7.33	23390 41.13	Метод спутниковых геодезических измерений (определений)	$Mt=\sqrt{(0.07^2+0.07^2)}=0.10$	–
н164У	–	–	37272 0.34	23390 41.47	Метод спутниковых геодезических измерений (определений)	$Mt=\sqrt{(0.07^2+0.07^2)}=0.10$	–
н165У	–	–	37272 0.42	23390 40.36	Метод спутниковых	$Mt=\sqrt{(0.07^2+0.07^2)}=0.10$	–

					геодезическ их измерений (определени й)		
n166У	–	–	37272 0.06	23390 35.80	Метод спутниковы х геодезическ их измерений (определени й)	$Mt=\sqrt{(0.07^2+0.07^2)}$ =0.10	–
n167У	–	–	37271 9.74	23390 30.80	Метод спутниковы х геодезическ их измерений (определени й)	$Mt=\sqrt{(0.07^2+0.07^2)}$ =0.10	–
115	–	–	37271 8.07	23390 16.97	Метод спутниковы х геодезическ их измерений (определени й)	$Mt=\sqrt{(0.07^2+0.07^2)}$ =0.10	–
114	–	–	37272 1.55	23390 17.03	Метод спутниковы х геодезическ их измерений (определени й)	$Mt=\sqrt{(0.07^2+0.07^2)}$ =0.10	–
113	–	–	37272 9.12	23390 16.68	Метод спутниковы х геодезическ их измерений (определени й)	$Mt=\sqrt{(0.07^2+0.07^2)}$ =0.10	–
112	–	–	37272	23390	Метод спутниковы	$Mt=\sqrt{(0.07^2+0.07^2)}$	–

			9.17	17.05	х геодезическ их измерений (определени й)	=0.10	
н158У	–	–	37274 4.60	23390 16.70	Метод спутниковы х геодезическ их измерений (определени й)	$Mt=\sqrt{(0.07^2+0.07^2)}$ =0.10	–

**2. Сведения о частях границ уточняемого земельного участка с кадастровым номером 58:31:0203086:51**

Обозначение части границ		Горизонтальное проложение (S), м	Описание прохождения части границ	Сведения о согласовании местоположения границ (согласовано/спорное)
от т.	до т.			
1	2	3	4	5
–	–	–	–	–

**3. Сведения о характеристиках уточняемого земельного участка с кадастровым номером 58:31:0203086:51**

№ п/п	Наименование характеристики земельного участка	Значение характеристики
1	2	3
1.	Адрес земельного участка	Российская Федерация, Пензенская обл., Кузнецк г, Котовского ул, 15 д
1.1	Сведения о местоположении земельного участка (при отсутствии адреса) в структурированном в соответствии с федеральной информационной адресной системой виде	–
1.2	Дополнительные сведения о местоположении земельного участка	–
2.	Площадь земельного участка ± величина погрешности определения (вычисления) площади (P ± ΔP), м <sup>2</sup>	600 кв.м ± 4.91 кв.м
3.	Формула, примененная для вычисления предельной погрешности определения площади земельного	$\Delta P = 2 * 0.10 * \sqrt{600} * \sqrt{((1 + 1.11^2)/(2 * 1.11))} = 4.91$

	участка с подставленными значениями и итоговые (вычисленные) значения ( $\Delta P$ ), м <sup>2</sup>	
4.	Площадь земельного участка согласно сведениям Единого государственного реестра недвижимости ( $P_{\text{кад}}$ ), м <sup>2</sup>	598
5.	Оценка расхождения $P$ и $P_{\text{кад}}$ ( $P - P_{\text{кад}}$ ), м <sup>2</sup>	2 кв.м
6.	Предельные минимальный и максимальный размеры земельного участка ( $P_{\text{мин}}$ и $P_{\text{макс}}$ ), м <sup>2</sup>	300 3500
7.	Вид (виды) разрешенного использования	Для индивидуального жилищного строительства
7.1	Дополнительные сведения об использовании земельного участка	—
8.	Кадастровый или иной государственный учетный номер (инвентарный) здания, сооружения, объекта незавершенного строительства, расположенного на земельном участке	58:31:0000000:433, 58:31:0203086:141
9.	Сведения о земельных участках (землях общего пользования, территории общего пользования), посредством которых обеспечивается доступ	—
10.	Иные сведения	—

**4. Пояснения к сведениям об уточняемом земельном участке с кадастровым номером: 58:31:0203086:51**

1. —

**Сведения об уточняемых земельных участках**

**1. Сведения о характерных точках границ уточняемого земельного участка с кадастровым номером 58:31:0203086:6**

Система координат МСК-58, зона 2

Зона № 2

Обозначение характерных точек границ	Координаты, м				Метод определения координат	Формулы, примененные для расчета средней квадратической погрешности определения координат характерных точек границ (Mt), с подставленными в такие формулы значениями и итоговые	Описание закрепления точки
	содержатся в Едином государственном реестре недвижимости		определены в результате выполнения комплексных кадастровых работ				
	X	Y	X	Y			

						(вычисленные) значения Мt, м	
1	2	3	4	5	6	7	8
н147У	–	–	37270 5.20	23390 23.95	Метод спутниковы х геодезическ их измерений (определени й)	–	–
н172У	–	–	37270 5.84	23390 29.66	Метод спутниковы х геодезическ их измерений (определени й)	–	–
н173У	–	–	37270 6.45	23390 39.38	Метод спутниковы х геодезическ их измерений (определени й)	–	–
н174У	–	–	37270 6.85	23390 42.95	Метод спутниковы х геодезическ их измерений (определени й)	–	–
н175У	–	–	37269 5.51	23390 43.37	Метод спутниковы х геодезическ их измерений (определени й)	–	–
н176У	–	–	37269	23390	Метод спутниковы	–	–

			5.48	42.56	х геодезическ их измерений (определени й)		
н177У	–	–	37267 4.51	23390 43.71	Метод спутниковы х геодезическ их измерений (определени й)	–	–
н178У	–	–	37267 3.62	23390 28.79	Метод спутниковы х геодезическ их измерений (определени й)	–	–
н149У	–	–	37267 3.33	23390 26.90	Метод спутниковы х геодезическ их измерений (определени й)	–	–
н148У	–	–	37268 0.84	23390 26.45	Метод спутниковы х геодезическ их измерений (определени й)	–	–
н147У	–	–	37270 5.20	23390 23.95	Метод спутниковы х геодезическ их измерений (определени й)	–	–

**2. Сведения о частях границ уточняемого земельного участка с кадастровым номером**

58:31:0203086:6					
Обозначение части границ		Горизонтальное проложение (S), м	Описание прохождения части границ	Сведения о согласовании местоположения границ (согласовано/спорное)	
от т.	до т.				
1	2	3	4	5	
–	–	–	–	–	

**3. Сведения о характеристиках уточняемого земельного участка с кадастровым номером 58:31:0203086:6**

№ п/п	Наименование характеристики земельного участка	Значение характеристики
1	2	3
1.	Адрес земельного участка	Российская Федерация, Пензенская обл., Кузнецк г, Котовского ул, 16 д
1.1	Сведения о местоположении земельного участка (при отсутствии адреса) в структурированном в соответствии с федеральной информационной адресной системой виде	–
1.2	Дополнительные сведения о местоположении земельного участка	–
2.	Площадь земельного участка $\pm$ величина погрешности определения (вычисления) площади ( $P \pm \Delta P$ ), м <sup>2</sup>	567 кв.м $\pm$ 5.09 кв.м
3.	Формула, примененная для вычисления предельной погрешности определения площади земельного участка с подставленными значениями и итоговые (вычисленные) значения ( $\Delta P$ ), м <sup>2</sup>	$\Delta P = 2 * 0.10 * \sqrt{567} * \sqrt{((1 + 1.70^2)/(2 * 1.70))} = 5.09$
4.	Площадь земельного участка согласно сведениям Единого государственного реестра недвижимости ( $P_{\text{кад}}$ ), м <sup>2</sup>	594
5.	Оценка расхождения $P$ и $P_{\text{кад}}$ ( $P - P_{\text{кад}}$ ), м <sup>2</sup>	27 кв.м
6.	Предельные минимальный и максимальный размеры земельного участка ( $P_{\text{мин}}$ и $P_{\text{макс}}$ ), м <sup>2</sup>	300 3500
7.	Вид (виды) разрешенного использования	Для индивидуального жилищного строительства
7.1	Дополнительные сведения об использовании	–

	земельного участка	
8.	Кадастровый или иной государственный учетный номер (инвентарный) здания, сооружения, объекта незавершенного строительства, расположенного на земельном участке	58:31:0203086:142
9.	Сведения о земельных участках (землях общего пользования, территории общего пользования), посредством которых обеспечивается доступ	–
10.	Иные сведения	–

**4. Пояснения к сведениям об уточняемом земельном участке с кадастровым номером: 58:31:0203086:6**

1.	–
----	---

**Сведения об уточняемых земельных участках**

**1. Сведения о характерных точках границ уточняемого земельного участка с кадастровым номером 58:31:0203086:52**

Система координат МСК-58, зона 2

Зона № 2

Обозначение характерных точек границ	Координаты, м				Метод определения координат	Формулы, примененные для расчета средней квадратической погрешности определения координат характерных точек границ (Mt), с подставленными в такие формулы значениями и итоговые (вычисленные) значения Mt, м	Описание закрепления точки
	содержатся в Едином государственном реестре недвижимости		определены в результате выполнения комплексных кадастровых работ				
	X	Y	X	Y			
1	2	3	4	5	6	7	8
n160У	–	–	37274 5.70	23390 38.91	Метод спутниковых геодезических измерений (определений)	–	–
n179У	–	–	37274 5.22	23390 42.55	Метод спутниковых	–	–



					х геодезическ их измерений (определени й)		
н180У	–	–	37274 5.94	23390 54.68	Метод спутниковы х геодезическ их измерений (определени й)	–	–
н181У	–	–	37274 5.95	23390 58.73	Метод спутниковы х геодезическ их измерений (определени й)	–	–
н182У	–	–	37274 6.59	23390 74.90	Метод спутниковы х геодезическ их измерений (определени й)	–	–
н183У	–	–	37274 6.83	23390 87.12	Метод спутниковы х геодезическ их измерений (определени й)	–	–
н184У	–	–	37274 2.60	23390 87.37	Метод спутниковы х геодезическ их измерений (определени й)	–	–

н185У	–	–	37273 7.63	23390 87.69	Метод спутниковых геодезических измерений (определений)	–	–
н186У	–	–	37273 1.29	23390 87.85	Метод спутниковых геодезических измерений (определений)	–	–
н187У	–	–	37272 4.69	23390 88.08	Метод спутниковых геодезических измерений (определений)	–	–
н188У	–	–	37272 3.08	23390 88.14	Метод спутниковых геодезических измерений (определений)	–	–
н189У	–	–	37272 2.68	23390 77.42	Метод спутниковых геодезических измерений (определений)	–	–
н190У	–	–	37272 0.58	23390 46.35	Метод спутниковых геодезических измерений (определений)	–	–

					й)		
н164У	–	–	37272 0.34	23390 41.47	Метод спутниковых геодезических измерений (определений)	–	–
н163У	–	–	37272 7.33	23390 41.13	Метод спутниковых геодезических измерений (определений)	–	–
н162У	–	–	37273 0.45	23390 40.50	Метод спутниковых геодезических измерений (определений)	–	–
н161У	–	–	37273 7.98	23390 39.47	Метод спутниковых геодезических измерений (определений)	–	–
н160У	–	–	37274 5.70	23390 38.91	Метод спутниковых геодезических измерений (определений)	–	–

**2. Сведения о частях границ уточняемого земельного участка с кадастровым номером 58:31:0203086:52**

Обозначение части границ	Горизонтальное проложение (S), м	Описание прохождения	Сведения о согласовании
--------------------------	----------------------------------	----------------------	-------------------------

от т.	до т.		части границ	местоположения границ (согласовано/спорное)
1	2	3	4	5
—	—	—	—	—

**3. Сведения о характеристиках уточняемого земельного участка с кадастровым номером 58:31:0203086:52**

№ п/п	Наименование характеристики земельного участка	Значение характеристики
1	2	3
1.	Адрес земельного участка	Российская Федерация, Пензенская обл., Кузнецк г, Котовского ул, 17-19 д
1.1	Сведения о местоположении земельного участка (при отсутствии адреса) в структурированном в соответствии с федеральной информационной адресной системой виде	—
1.2	Дополнительные сведения о местоположении земельного участка	—
2.	Площадь земельного участка ± величина погрешности определения (вычисления) площади ( $P \pm \Delta P$ ), м <sup>2</sup>	1159 кв.м ± 7.45 кв.м
3.	Формула, примененная для вычисления предельной погрешности определения площади земельного участка с подставленными значениями и итоговые (вычисленные) значения ( $\Delta P$ ), м <sup>2</sup>	$\Delta P = 2 * 0.10 * \sqrt{1159} * \sqrt{(1 + 1.86^2)/(2 * 1.86)} = 7.45$
4.	Площадь земельного участка согласно сведениям Единого государственного реестра недвижимости ( $P_{\text{кад}}$ ), м <sup>2</sup>	1233
5.	Оценка расхождения $P$ и $P_{\text{кад}}$ ( $P - P_{\text{кад}}$ ), м <sup>2</sup>	74 кв.м
6.	Предельные минимальный и максимальный размеры земельного участка ( $P_{\text{мин}}$ и $P_{\text{макс}}$ ), м <sup>2</sup>	300 3500
7.	Вид (виды) разрешенного использования	Для индивидуального жилищного строительства
7.1	Дополнительные сведения об использовании земельного участка	—

8.	Кадастровый или иной государственный учетный номер (инвентарный) здания, сооружения, объекта незавершенного строительства, расположенного на земельном участке	58:31:0000000:433, 58:31:0203086:90
9.	Сведения о земельных участках (землях общего пользования, территории общего пользования), посредством которых обеспечивается доступ	–
10.	Иные сведения	–

**4. Пояснения к сведениям об уточняемом земельном участке с кадастровым номером: 58:31:0203086:52**

1.	–
----	---

**Сведения об уточняемых земельных участках**

**1. Сведения о характерных точках границ уточняемого земельного участка с кадастровым номером 58:31:0203086:53**

Система координат МСК-58, зона 2

Зона № 2

Обозначение характерных точек границ	Координаты, м				Метод определения координат	Формулы, примененные для расчета средней квадратической погрешности определения координат характерных точек границ (Mt), с подставленными в такие формулы значениями и итоговые (вычисленные) значения Mt, м	Описание закрепления точки
	содержатся в Едином государственном реестре недвижимости		определены в результате выполнения комплексных кадастровых работ				
	X	Y	X	Y			
1	2	3	4	5	6	7	8
н174У	–	–	37270 6.85	23390 42.95	Метод спутниковых геодезических измерений (определений)	$Mt = \sqrt{(0.07^2 + 0.07^2)}$ =0.10	–
н191У	–	–	37270 7.63	23390 51.94	Метод спутниковых геодезических	$Mt = \sqrt{(0.07^2 + 0.07^2)}$ =0.10	–

					их измерений (определений)		
н192У	–	–	37270 7.82	23390 55.65	Метод спутниковых геодезических измерений (определений)	$Mt=\sqrt{(0.07^2+0.07^2)}$ =0.10	–
н193У	–	–	37270 8.00	23390 58.96	Метод спутниковых геодезических измерений (определений)	$Mt=\sqrt{(0.07^2+0.07^2)}$ =0.10	–
н49У	–	–	37267 4.99	23390 62.80	Метод спутниковых геодезических измерений (определений)	$Mt=\sqrt{(0.07^2+0.07^2)}$ =0.10	–
н48У	–	–	37267 4.87	23390 60.49	Метод спутниковых геодезических измерений (определений)	$Mt=\sqrt{(0.07^2+0.07^2)}$ =0.10	–
н47У	–	–	37267 4.56	23390 46.68	Метод спутниковых геодезических измерений (определений)	$Mt=\sqrt{(0.07^2+0.07^2)}$ =0.10	–
н177У	–	–	37267 4.51	23390 43.71	Метод спутниковых	$Mt=\sqrt{(0.07^2+0.07^2)}$ =0.10	–

					геодезических измерений (определений)		
н176У	–	–	37269 5.48	23390 42.56	Метод спутниковых геодезических измерений (определений)	$Mt=\sqrt{(0.07^2+0.07^2)}$ =0.10	–
н175У	–	–	37269 5.51	23390 43.37	Метод спутниковых геодезических измерений (определений)	$Mt=\sqrt{(0.07^2+0.07^2)}$ =0.10	–
н174У	–	–	37270 6.85	23390 42.95	Метод спутниковых геодезических измерений (определений)	$Mt=\sqrt{(0.07^2+0.07^2)}$ =0.10	–

**2. Сведения о частях границ уточняемого земельного участка с кадастровым номером 58:31:0203086:53**

Обозначение части границ		Горизонтальное проложение (S), м	Описание прохождения части границ	Сведения о согласовании местоположения границ (согласовано/спорное)
от т.	до т.			
1	2	3	4	5
–	–	–	–	–

**3. Сведения о характеристиках уточняемого земельного участка с кадастровым номером 58:31:0203086:53**

№ п/п	Наименование характеристики земельного участка	Значение характеристики
1	2	3

1.	Адрес земельного участка	Российская Федерация, Пензенская обл., Кузнецк г, Котовского ул, 18 д
1.1	Сведения о местоположении земельного участка (при отсутствии адреса) в структурированном в соответствии с федеральной информационной адресной системой виде	–
1.2	Дополнительные сведения о местоположении земельного участка	–
2.	Площадь земельного участка $\pm$ величина погрешности определения (вычисления) площади ( $P \pm \Delta P$ ), м <sup>2</sup>	583 кв.м $\pm$ 5.13 кв.м
3.	Формула, примененная для вычисления предельной погрешности определения площади земельного участка с подставленными значениями и итоговые (вычисленные) значения ( $\Delta P$ ), м <sup>2</sup>	$\Delta P = 2 * 0.10 * \sqrt{583} * \sqrt{((1 + 1.65^2)/(2 * 1.65))} = 5.13$
4.	Площадь земельного участка согласно сведениям Единого государственного реестра недвижимости ( $P_{\text{кад}}$ ), м <sup>2</sup>	611
5.	Оценка расхождения $P$ и $P_{\text{кад}}$ ( $P - P_{\text{кад}}$ ), м <sup>2</sup>	28 кв.м
6.	Предельные минимальный и максимальный размеры земельного участка ( $P_{\text{мин}}$ и $P_{\text{макс}}$ ), м <sup>2</sup>	300 3500
7.	Вид (виды) разрешенного использования	Для индивидуального жилищного строительства
7.1	Дополнительные сведения об использовании земельного участка	–
8.	Кадастровый или иной государственный учетный номер (инвентарный) здания, сооружения, объекта незавершенного строительства, расположенного на земельном участке	58:31:0000000:433, 58:31:0203086:143
9.	Сведения о земельных участках (землях общего пользования, территории общего пользования), посредством которых обеспечивается доступ	–
10.	Иные сведения	–
<b>4. Пояснения к сведениям об уточняемом земельном участке с кадастровым номером: <u>58:31:0203086:53</u></b>		
1.	–	



## Сведения об уточняемых земельных участках

### 1. Сведения о характерных точках границ уточняемого земельного участка с кадастровым номером 58:31:0203086:7

Система координат МСК-58, зона 2

Зона № 2

Обозначение характерных точек границ	Координаты, м				Метод определения координат	Формулы, примененные для расчета средней квадратической погрешности определения координат характерных точек границ (Mt), с подставленными в такие формулы значениями и итоговые (вычисленные) значения Mt, м	Описание закрепления точки
	содержатся в Едином государственном реестре недвижимости		определены в результате выполнения комплексных кадастровых работ				
	X	Y	X	Y			
1	2	3	4	5	6	7	8
н194У	–	–	37270 8.71	23390 58.92	Метод спутниковых геодезических измерений (определений)	$Mt = \sqrt{(0.07^2 + 0.07^2)} = 0.10$	–
н195У	–	–	37270 8.98	23390 64.14	Метод спутниковых геодезических измерений (определений)	$Mt = \sqrt{(0.07^2 + 0.07^2)} = 0.10$	–
н196У	–	–	37270 9.42	23390 75.72	Метод спутниковых геодезических измерений (определений)	$Mt = \sqrt{(0.07^2 + 0.07^2)} = 0.10$	–
н197У	–	–	37270 1.14	23390 76.82	Метод спутниковых	$Mt = \sqrt{(0.07^2 + 0.07^2)} = 0.10$	–

					х геодезическ их измерений (определени й)		
н198У	–	–	37268 3.18	23390 79.10	Метод спутниковы х геодезическ их измерений (определени й)	$Mt=\sqrt{(0.07^2+0.07^2)}$ =0.10	–
н63У	–	–	37267 7.41	23390 79.50	Метод спутниковы х геодезическ их измерений (определени й)	$Mt=\sqrt{(0.07^2+0.07^2)}$ =0.10	–
н49У	–	–	37267 4.99	23390 62.80	Метод спутниковы х геодезическ их измерений (определени й)	$Mt=\sqrt{(0.07^2+0.07^2)}$ =0.10	–
н193У	–	–	37270 8.00	23390 58.96	Метод спутниковы х геодезическ их измерений (определени й)	$Mt=\sqrt{(0.07^2+0.07^2)}$ =0.10	–
н194У	–	–	37270 8.71	23390 58.92	Метод спутниковы х геодезическ их измерений (определени й)	$Mt=\sqrt{(0.07^2+0.07^2)}$ =0.10	–

**2. Сведения о частях границ уточняемого земельного участка с кадастровым номером**

58:31:0203086:7					
Обозначение части границ		Горизонтальное проложение (S), м	Описание прохождения части границ	Сведения о согласовании местоположения границ (согласовано/спорное)	
от т.	до т.				
1	2	3	4	5	
–	–	–	–	–	

**3. Сведения о характеристиках уточняемого земельного участка с кадастровым номером 58:31:0203086:7**

№ п/п	Наименование характеристики земельного участка	Значение характеристики
1	2	3
1.	Адрес земельного участка	Российская Федерация, Пензенская обл., Кузнецк г., Котовского ул, 20 д
1.1	Сведения о местоположении земельного участка (при отсутствии адреса) в структурированном в соответствии с федеральной информационной адресной системой виде	–
1.2	Дополнительные сведения о местоположении земельного участка	–
2.	Площадь земельного участка $\pm$ величина погрешности определения (вычисления) площади ( $P \pm \Delta P$ ), м <sup>2</sup>	563 кв.м $\pm$ 5.05 кв.м
3.	Формула, примененная для вычисления предельной погрешности определения площади земельного участка с подставленными значениями и итоговые (вычисленные) значения ( $\Delta P$ ), м <sup>2</sup>	$\Delta P = 2 * 0.10 * \sqrt{563} * \sqrt{((1 + 1.67^2)/(2 * 1.67))} = 5.05$
4.	Площадь земельного участка согласно сведениям Единого государственного реестра недвижимости ( $P_{\text{кад}}$ ), м <sup>2</sup>	585
5.	Оценка расхождения $P$ и $P_{\text{кад}}$ ( $P - P_{\text{кад}}$ ), м <sup>2</sup>	22 кв.м
6.	Предельные минимальный и максимальный размеры земельного участка ( $P_{\text{мин}}$ и $P_{\text{макс}}$ ), м <sup>2</sup>	300 3500
7.	Вид (виды) разрешенного использования	Для индивидуального жилищного строительства
7.1	Дополнительные сведения об использовании	–

	земельного участка	
8.	Кадастровый или иной государственный учетный номер (инвентарный) здания, сооружения, объекта незавершенного строительства, расположенного на земельном участке	58:31:0000000:433, 58:31:0203086:144
9.	Сведения о земельных участках (землях общего пользования, территории общего пользования), посредством которых обеспечивается доступ	–
10.	Иные сведения	–

**4. Пояснения к сведениям об уточняемом земельном участке с кадастровым номером:**  
58:31:0203086:7

1.	–
----	---

**Сведения об уточняемых земельных участках**

**1. Сведения о характерных точках границ уточняемого земельного участка с кадастровым номером 58:31:0203086:57**

Система координат МСК-58, зона 2

Зона № 2

Обозначение характерных точек границ	Координаты, м				Метод определения координат	Формулы, примененные для расчета средней квадратической погрешности определения координат характерных точек границ (Mt), с подставленными в такие формулы значениями и итоговые (вычисленные) значения Mt, м	Описание закрепления точки
	содержатся в Едином государственном реестре недвижимости		определены в результате выполнения комплексных кадастровых работ				
	X	Y	X	Y			
1	2	3	4	5	6	7	8
н199У	–	–	37271 1.52	23390 92.23	Метод спутниковых геодезических измерений (определений)	$Mt = \sqrt{(0.07^2 + 0.07^2)} = 0.10$	–
н200У	–	–	37271 2.57	23391 08.86	Метод спутниковых	$Mt = \sqrt{(0.07^2 + 0.07^2)} = 0.10$	–

					х геодезическ их измерений (определени й)		
133	–	–	37271 0.95	23391 08.95	Метод спутниковы х геодезическ их измерений (определени й)	$Mt=\sqrt{(0.07^2+0.07^2)}$ =0.10	–
147	–	–	37269 0.56	23391 11.11	Метод спутниковы х геодезическ их измерений (определени й)	$Mt=\sqrt{(0.07^2+0.07^2)}$ =0.10	–
146	–	–	37269 0.50	23391 10.76	Метод спутниковы х геодезическ их измерений (определени й)	$Mt=\sqrt{(0.07^2+0.07^2)}$ =0.10	–
145	–	–	37268 5.79	23391 10.97	Метод спутниковы х геодезическ их измерений (определени й)	$Mt=\sqrt{(0.07^2+0.07^2)}$ =0.10	–
43	–	–	37267 7.30	23391 10.82	Метод спутниковы х геодезическ их измерений (определени й)	$Mt=\sqrt{(0.07^2+0.07^2)}$ =0.10	–

42	–	–	37267 6.32	23391 04.75	Метод спутниковых геодезических измерений (определений)	$Mt=\sqrt{(0.07^2+0.07^2)}$ =0.10	–
41	–	–	37267 6.02	23391 00.26	Метод спутниковых геодезических измерений (определений)	$Mt=\sqrt{(0.07^2+0.07^2)}$ =0.10	–
н71У	–	–	37267 7.22	23391 00.22	Метод спутниковых геодезических измерений (определений)	$Mt=\sqrt{(0.07^2+0.07^2)}$ =0.10	–
н70У	–	–	37267 8.22	23390 95.30	Метод спутниковых геодезических измерений (определений)	$Mt=\sqrt{(0.07^2+0.07^2)}$ =0.10	–
н207У	–	–	37267 9.03	23390 95.29	Метод спутниковых геодезических измерений (определений)	$Mt=\sqrt{(0.07^2+0.07^2)}$ =0.10	–
н208У	–	–	37269 2.70	23390 94.25	Метод спутниковых геодезических измерений (определений)	$Mt=\sqrt{(0.07^2+0.07^2)}$ =0.10	–

					й)		
н209У	–	–	37270 5.19	23390 92.63	Метод спутниковых геодезических измерений (определений)	$Mt=\sqrt{(0.07^2+0.07^2)}=0.10$	–
н199У	–	–	37271 1.52	23390 92.23	Метод спутниковых геодезических измерений (определений)	$Mt=\sqrt{(0.07^2+0.07^2)}=0.10$	–

**2. Сведения о частях границ уточняемого земельного участка с кадастровым номером 58:31:0203086:57**

Обозначение части границ		Горизонтальное проложение (S), м	Описание прохождения части границ	Сведения о согласовании местоположения границ (согласовано/спорное)
от т.	до т.			
1	2	3	4	5
–	–	–	–	–

**3. Сведения о характеристиках уточняемого земельного участка с кадастровым номером 58:31:0203086:57**

№ п/п	Наименование характеристики земельного участка	Значение характеристики
1	2	3
1.	Адрес земельного участка	–
1.1	Сведения о местоположении земельного участка (при отсутствии адреса) в структурированном в соответствии с федеральной информационной адресной системой виде	Российская Федерация, Пензенская обл., Кузнецк г, Котовского ул, 24 д
1.2	Дополнительные сведения о местоположении земельного участка	–
2.	Площадь земельного участка ± величина погрешности определения (вычисления) площади (P ± ΔP), м <sup>2</sup>	578 кв.м ± 5.33 кв.м

3.	Формула, примененная для вычисления предельной погрешности определения площади земельного участка с подставленными значениями и итоговые (вычисленные) значения ( $\Delta P$ ), м <sup>2</sup>	$\Delta P = 2 * 0.10 * \sqrt{578} * \sqrt{(1 + 1.94^2)/(2 * 1.94)} = 5.33$
4.	Площадь земельного участка согласно сведениям Единого государственного реестра недвижимости ( $P_{\text{кад}}$ ), м <sup>2</sup>	616
5.	Оценка расхождения $P$ и $P_{\text{кад}}$ ( $P - P_{\text{кад}}$ ), м <sup>2</sup>	38 кв.м
6.	Предельные минимальный и максимальный размеры земельного участка ( $P_{\text{мин}}$ и $P_{\text{макс}}$ ), м <sup>2</sup>	300 3500
7.	Вид (виды) разрешенного использования	Для индивидуального жилищного строительства
7.1	Дополнительные сведения об использовании земельного участка	–
8.	Кадастровый или иной государственный учетный номер (инвентарный) здания, сооружения, объекта незавершенного строительства, расположенного на земельном участке	58:31:0203086:147, 58:31:0000000:433
9.	Сведения о земельных участках (землях общего пользования, территории общего пользования), посредством которых обеспечивается доступ	–
10.	Иные сведения	–

**4. Пояснения к сведениям об уточняемом земельном участке с кадастровым номером: 58:31:0203086:57**

1. –

**Сведения об уточняемых земельных участках**

**1. Сведения о характерных точках границ уточняемого земельного участка с кадастровым номером 58:31:0203086:59**

**Система координат МСК-58, зона 2**

**Зона № 2**

Обозначение характерных точек границ	Координаты, м		Метод определения координат	Формулы, примененные для расчета средней квадратической погрешности определения координат характерных	Описание закрепления точки
	содержатся в Едином государственном реестре недвижимости	определены в результате выполнения комплексных кадастровых работ			



	X	Y	X	Y		точек границ (Mt), с подставленными в такие формулы значениями и итоговые (вычисленные) значения Mt, м	
1	2	3	4	5	6	7	8
н210У	–	–	37271 5.23	23391 25.07	Метод спутниковы х геодезическ их измерений (определени й)	$Mt=\sqrt{(0.07^2+0.07^2)}$ =0.10	–
н211У	–	–	37271 5.90	23391 34.10	Метод спутниковы х геодезическ их измерений (определени й)	$Mt=\sqrt{(0.07^2+0.07^2)}$ =0.10	–
н212У	–	–	37271 5.92	23391 36.18	Метод спутниковы х геодезическ их измерений (определени й)	$Mt=\sqrt{(0.07^2+0.07^2)}$ =0.10	–
н213У	–	–	37271 6.15	23391 40.22	Метод спутниковы х геодезическ их измерений (определени й)	$Mt=\sqrt{(0.07^2+0.07^2)}$ =0.10	–
н214У	–	–	37271 5.37	23391 40.25	Метод спутниковы х геодезическ их измерений (определени й)	$Mt=\sqrt{(0.07^2+0.07^2)}$ =0.10	–

					й)		
н215У	–	–	37270 5.22	23391 40.96	Метод спутниковых геодезических измерений (определений)	$Mt=\sqrt{(0.07^2+0.07^2)}$ =0.10	–
н216У	–	–	37270 4.71	23391 35.57	Метод спутниковых геодезических измерений (определений)	$Mt=\sqrt{(0.07^2+0.07^2)}$ =0.10	–
н217У	–	–	37270 2.16	23391 35.64	Метод спутниковых геодезических измерений (определений)	$Mt=\sqrt{(0.07^2+0.07^2)}$ =0.10	–
141	–	–	37270 1.39	23391 26.57	Метод спутниковых геодезических измерений (определений)	$Mt=\sqrt{(0.07^2+0.07^2)}$ =0.10	–
140	–	–	37271 2.01	23391 25.73	Метод спутниковых геодезических измерений (определений)	$Mt=\sqrt{(0.07^2+0.07^2)}$ =0.10	–
139	–	–	37271 1.98	23391 25.33	Метод спутниковых геодезических измерений	$Mt=\sqrt{(0.07^2+0.07^2)}$ =0.10	–

					(определены)		
138	–	–	37271 2.94	23391 25.26	Метод спутниковых геодезических измерений (определены)	$Mt = \sqrt{(0.07^2 + 0.07^2)} = 0.10$	–
н210У	–	–	37271 5.23	23391 25.07	Метод спутниковых геодезических измерений (определены)	$Mt = \sqrt{(0.07^2 + 0.07^2)} = 0.10$	–

**2. Сведения о частях границ уточняемого земельного участка с кадастровым номером 58:31:0203086:59**

Обозначение части границ		Горизонтальное проложение (S), м	Описание прохождения части границ	Сведения о согласовании местоположения границ (согласовано/спорное)
от т.	до т.			
1	2	3	4	5
–	–	–	–	–

**3. Сведения о характеристиках уточняемого земельного участка с кадастровым номером 58:31:0203086:59**

№ п/п	Наименование характеристики земельного участка	Значение характеристики
1	2	3
1.	Адрес земельного участка	Российская Федерация, Пензенская обл., Кузнецк г, Котовского ул, 26А д
1.1	Сведения о местоположении земельного участка (при отсутствии адреса) в структурированном в соответствии с федеральной информационной адресной системой виде	–
1.2	Дополнительные сведения о местоположении земельного участка	–
2.	Площадь земельного участка ± величина	190 кв.м ± 2.76 кв.м

	погрешности определения (вычисления) площади ( $P \pm \Delta P$ ), м <sup>2</sup>	
3.	Формула, примененная для вычисления предельной погрешности определения площади земельного участка с подставленными значениями и итоговые (вычисленные) значения ( $\Delta P$ ), м <sup>2</sup>	$\Delta P = 2 * 0.10 * \sqrt{190} * \sqrt{((1 + 1.08^2)/(2 * 1.08))} = 2.76$
4.	Площадь земельного участка согласно сведениям Единого государственного реестра недвижимости ( $P_{\text{кад}}$ ), м <sup>2</sup>	191
5.	Оценка расхождения $P$ и $P_{\text{кад}}$ ( $P - P_{\text{кад}}$ ), м <sup>2</sup>	1 кв.м
6.	Предельные минимальный и максимальный размеры земельного участка ( $P_{\text{мин}}$ и $P_{\text{макс}}$ ), м <sup>2</sup>	300 3500
7.	Вид (виды) разрешенного использования	Для индивидуального жилищного строительства
7.1	Дополнительные сведения об использовании земельного участка	–
8.	Кадастровый или иной государственный учетный номер (инвентарный) здания, сооружения, объекта незавершенного строительства, расположенного на земельном участке	58:31:0203086:133
9.	Сведения о земельных участках (землях общего пользования, территории общего пользования), посредством которых обеспечивается доступ	–
10.	Иные сведения	–

**4. Пояснения к сведениям об уточняемом земельном участке с кадастровым номером: 58:31:0203086:59**

1. –

**Сведения об уточняемых земельных участках**

**1. Сведения о характерных точках границ уточняемого земельного участка с кадастровым номером 58:31:0203086:4**

Система координат МСК-58, зона 2

Зона № 2

Обозначение	Координаты, м	Метод	Формулы,	Описание
-------------	---------------	-------	----------	----------

ние характерн ых точек границ	содержатся в Едином государственном реестре недвижимости		определены в результате выполнения комплексных кадастровых работ		определения координат	примененные для расчета средней квадратической погрешности определения координат характерных точек границ (Mt), с подставленными в такие формулы значениями и итоговые (вычисленные) значения Mt, м	закрепления точки
	X	Y	X	Y			
1	2	3	4	5	6	7	8
н222У	–	–	37278 8.16	23390 22.88	Метод спутниковы х геодезическ их измерений (определени й)	$Mt=\sqrt{(0.07^2+0.07^2)}$ =0.10	–
н223У	–	–	37278 8.14	23390 30.38	Метод спутниковы х геодезическ их измерений (определени й)	$Mt=\sqrt{(0.07^2+0.07^2)}$ =0.10	–
н224У	–	–	37278 9.23	23390 30.45	Метод спутниковы х геодезическ их измерений (определени й)	$Mt=\sqrt{(0.07^2+0.07^2)}$ =0.10	–
н225У	–	–	37278 9.33	23390 40.21	Метод спутниковы х геодезическ их измерений (определени й)	$Mt=\sqrt{(0.07^2+0.07^2)}$ =0.10	–
н226У	–	–	37277	23390	Метод	$Mt=\sqrt{(0.07^2+0.07^2)}$	–

			6.61	40.29	спутниковы х геодезическ их измерений (определени й)	=0.10	
н227У	–	–	37277 2.72	23390 40.30	Метод спутниковы х геодезическ их измерений (определени й)	$Mt=\sqrt{(0.07^2+0.07^2)}$ =0.10	–
н228У	–	–	37276 4.01	23390 41.32	Метод спутниковы х геодезическ их измерений (определени й)	$Mt=\sqrt{(0.07^2+0.07^2)}$ =0.10	–
н179У	–	–	37274 5.22	23390 42.55	Метод спутниковы х геодезическ их измерений (определени й)	$Mt=\sqrt{(0.07^2+0.07^2)}$ =0.10	–
н160У	–	–	37274 5.70	23390 38.91	Метод спутниковы х геодезическ их измерений (определени й)	$Mt=\sqrt{(0.07^2+0.07^2)}$ =0.10	–
н159У	–	–	37274 4.79	23390 23.88	Метод спутниковы х геодезическ их измерений (определени й)	$Mt=\sqrt{(0.07^2+0.07^2)}$ =0.10	–

н229У	–	–	37276 6.01	23390 22.89	Метод спутниковых геодезических измерений (определений)	$Mt=\sqrt{(0.07^2+0.07^2)}$ =0.10	–
н230У	–	–	37276 7.05	23390 23.18	Метод спутниковых геодезических измерений (определений)	$Mt=\sqrt{(0.07^2+0.07^2)}$ =0.10	–
н231У	–	–	37277 8.49	23390 22.85	Метод спутниковых геодезических измерений (определений)	$Mt=\sqrt{(0.07^2+0.07^2)}$ =0.10	–
н222У	–	–	37278 8.16	23390 22.88	Метод спутниковых геодезических измерений (определений)	$Mt=\sqrt{(0.07^2+0.07^2)}$ =0.10	–

**2. Сведения о частях границ уточняемого земельного участка с кадастровым номером 58:31:0203086:4**

Обозначение части границ		Горизонтальное проложение (S), м	Описание прохождения части границ	Сведения о согласовании местоположения границ (согласовано/спорное)
от т.	до т.			
1	2	3	4	5
–	–	–	–	–

**3. Сведения о характеристиках уточняемого земельного участка с кадастровым номером 58:31:0203086:4**

№ п/п	Наименование характеристики земельного участка	Значение характеристики

1	2	3
1.	Адрес земельного участка	Российская Федерация, Пензенская обл., Кузнецк г, Калинина ул, 326 д
1.1	Сведения о местоположении земельного участка (при отсутствии адреса) в структурированном в соответствии с федеральной информационной адресной системой виде	–
1.2	Дополнительные сведения о местоположении земельного участка	–
2.	Площадь земельного участка $\pm$ величина погрешности определения (вычисления) площади ( $P \pm \Delta P$ ), м <sup>2</sup>	780 кв.м $\pm$ 6.49 кв.м
3.	Формула, примененная для вычисления предельной погрешности определения площади земельного участка с подставленными значениями и итоговые (вычисленные) значения ( $\Delta P$ ), м <sup>2</sup>	$\Delta P = 2 * 0.10 * \sqrt{780} * \sqrt{((1 + 2.26^2)/(2 * 2.26))} = 6.49$
4.	Площадь земельного участка согласно сведениям Единого государственного реестра недвижимости ( $P_{\text{кад}}$ ), м <sup>2</sup>	770
5.	Оценка расхождения $P$ и $P_{\text{кад}}$ ( $P - P_{\text{кад}}$ ), м <sup>2</sup>	10 кв.м
6.	Предельные минимальный и максимальный размеры земельного участка ( $P_{\text{мин}}$ и $P_{\text{макс}}$ ), м <sup>2</sup>	300 3500
7.	Вид (виды) разрешенного использования	Для индивидуального жилищного строительства
7.1	Дополнительные сведения об использовании земельного участка	–
8.	Кадастровый или иной государственный учетный номер (инвентарный) здания, сооружения, объекта незавершенного строительства, расположенного на земельном участке	58:31:0000000:433, 58:31:0203086:96
9.	Сведения о земельных участках (землях общего пользования, территории общего пользования), посредством которых обеспечивается доступ	–
10.	Иные сведения	–

**4. Пояснения к сведениям об уточняемом земельном участке с кадастровым номером:**

58:31:0203086:4



1.	–						
<b>Сведения об уточняемых земельных участках</b>							
<b>1. Сведения о характерных точках границ уточняемого земельного участка с кадастровым номером <u>58:31:0203086:34</u></b>							
<b>Система координат <u>МСК-58, зона 2</u></b>				<b>Зона № <u>2</u></b>			
Обозначение характерных точек границ	Координаты, м				Метод определения координат	Формулы, примененные для расчета средней квадратической погрешности определения координат характерных точек границ (Mt), с подставленными в такие формулы значениями и итоговые (вычисленные) значения Mt, м	Описание закрепления точки
	содержатся в Едином государственном реестре недвижимости		определены в результате выполнения комплексных кадастровых работ				
	X	Y	X	Y			
1	2	3	4	5	6	7	8
н232У	–	–	37277 8.86	23388 69.34	Метод спутниковы х геодезическ их измерений (определени й)	$Mt = \sqrt{(0.07^2 + 0.07^2)}$ =0.10	–
76	–	–	37278 0.59	23388 84.81	Метод спутниковы х геодезическ их измерений (определени й)	$Mt = \sqrt{(0.07^2 + 0.07^2)}$ =0.10	–
85	–	–	37276 1.32	23388 86.14	Метод спутниковы х геодезическ их измерений (определени й)	$Mt = \sqrt{(0.07^2 + 0.07^2)}$ =0.10	–

84	–	–	37273 7.94	23388 88.11	Метод спутниковых геодезических измерений (определений)	$Mt=\sqrt{(0.07^2+0.07^2)}$ =0.10	–
н97У	–	–	37273 6.99	23388 79.18	Метод спутниковых геодезических измерений (определений)	$Mt=\sqrt{(0.07^2+0.07^2)}$ =0.10	–
н109У	–	–	37273 5.73	23388 78.94	Метод спутниковых геодезических измерений (определений)	$Mt=\sqrt{(0.07^2+0.07^2)}$ =0.10	–
н235У	–	–	37273 5.55	23388 72.02	Метод спутниковых геодезических измерений (определений)	$Mt=\sqrt{(0.07^2+0.07^2)}$ =0.10	–
н236У	–	–	37273 5.60	23388 71.74	Метод спутниковых геодезических измерений (определений)	$Mt=\sqrt{(0.07^2+0.07^2)}$ =0.10	–
н237У	–	–	37273 6.37	23388 71.66	Метод спутниковых геодезических измерений (определений)	$Mt=\sqrt{(0.07^2+0.07^2)}$ =0.10	–

					й)		
н238У	–	–	37274 9.29	23388 70.88	Метод спутниковых геодезических измерений (определений)	$Mt=\sqrt{(0.07^2+0.07^2)}$ =0.10	–
н239У	–	–	37275 4.79	23388 70.64	Метод спутниковых геодезических измерений (определений)	$Mt=\sqrt{(0.07^2+0.07^2)}$ =0.10	–
н240У	–	–	37275 9.09	23388 70.62	Метод спутниковых геодезических измерений (определений)	$Mt=\sqrt{(0.07^2+0.07^2)}$ =0.10	–
н241У	–	–	37276 7.04	23388 69.81	Метод спутниковых геодезических измерений (определений)	$Mt=\sqrt{(0.07^2+0.07^2)}$ =0.10	–
н242У	–	–	37276 8.14	23388 69.95	Метод спутниковых геодезических измерений (определений)	$Mt=\sqrt{(0.07^2+0.07^2)}$ =0.10	–
н243У	–	–	37277 1.59	23388 69.67	Метод спутниковых геодезических измерений	$Mt=\sqrt{(0.07^2+0.07^2)}$ =0.10	–

					(определены)		
н232У	–	–	37277 8.86	23388 69.34	Метод спутниковых геодезических измерений (определены)	$Mt = \sqrt{(0.07^2 + 0.07^2)} = 0.10$	–

**2. Сведения о частях границ уточняемого земельного участка с кадастровым номером 58:31:0203086:34**

Обозначение части границ		Горизонтальное проложение (S), м	Описание прохождения части границ	Сведения о согласовании местоположения границ (согласовано/спорное)
от т.	до т.			
1	2	3	4	5
–	–	–	–	–

**3. Сведения о характеристиках уточняемого земельного участка с кадастровым номером 58:31:0203086:34**

№ п/п	Наименование характеристики земельного участка	Значение характеристики
1	2	3
1.	Адрес земельного участка	Российская Федерация, Пензенская обл., Кузнецк г, Калинина ул, 308 д
1.1	Сведения о местоположении земельного участка (при отсутствии адреса) в структурированном в соответствии с федеральной информационной адресной системой виде	–
1.2	Дополнительные сведения о местоположении земельного участка	–
2.	Площадь земельного участка $\pm$ величина погрешности определения (вычисления) площади ( $P \pm \Delta P$ ), м <sup>2</sup>	690 кв.м $\pm$ 6.23 кв.м
3.	Формула, примененная для вычисления предельной погрешности определения площади земельного участка с подставленными значениями и итоговые (вычисленные) значения ( $\Delta P$ ), м <sup>2</sup>	$\Delta P = 2 * 0.10 * \sqrt{690} * \sqrt{((1 + 2.40^2)/(2 * 2.40))} = 6.23$
4.	Площадь земельного участка согласно сведениям	715



147	–	–	37278 2.68	23389 18.45	Метод спутниковых геодезических измерений (определений)	$Mt=\sqrt{(0.07^2+0.07^2)}$ =0.10	–
85	–	–	37278 3.99	23389 36.23	Метод спутниковых геодезических измерений (определений)	$Mt=\sqrt{(0.07^2+0.07^2)}$ =0.10	–
105	–	–	37277 2.74	23389 36.89	Метод спутниковых геодезических измерений (определений)	$Mt=\sqrt{(0.07^2+0.07^2)}$ =0.10	–
104	–	–	37277 0.96	23389 36.92	Метод спутниковых геодезических измерений (определений)	$Mt=\sqrt{(0.07^2+0.07^2)}$ =0.10	–
103	–	–	37276 7.62	23389 37.33	Метод спутниковых геодезических измерений (определений)	$Mt=\sqrt{(0.07^2+0.07^2)}$ =0.10	–
102	–	–	37275 4.24	23389 38.18	Метод спутниковых геодезических измерений (определений)	$Mt=\sqrt{(0.07^2+0.07^2)}$ =0.10	–

					й)		
101	–	–	37275 4.19	23389 37.97	Метод спутниковых геодезических измерений (определений)	$Mt=\sqrt{(0.07^2+0.07^2)}$ =0.10	–
100	–	–	37274 5.77	23389 38.83	Метод спутниковых геодезических измерений (определений)	$Mt=\sqrt{(0.07^2+0.07^2)}$ =0.10	–
99	–	–	37274 2.80	23389 38.94	Метод спутниковых геодезических измерений (определений)	$Mt=\sqrt{(0.07^2+0.07^2)}$ =0.10	–
98	–	–	37274 1.32	23389 39.00	Метод спутниковых геодезических измерений (определений)	$Mt=\sqrt{(0.07^2+0.07^2)}$ =0.10	–
97	–	–	37274 0.45	23389 39.21	Метод спутниковых геодезических измерений (определений)	$Mt=\sqrt{(0.07^2+0.07^2)}$ =0.10	–
н112У	–	–	37273 9.67	23389 24.51	Метод спутниковых геодезических измерений	$Mt=\sqrt{(0.07^2+0.07^2)}$ =0.10	–

					(определени й)		
150	–	–	37273 9.53	23389 21.77	Метод спутниковы х геодезическ их измерений (определени й)	$Mt=\sqrt{(0.07^2+0.07^2)}$ =0.10	–
149	–	–	37275 2.92	23389 20.89	Метод спутниковы х геодезическ их измерений (определени й)	$Mt=\sqrt{(0.07^2+0.07^2)}$ =0.10	–
148	–	–	37277 1.03	23389 20.25	Метод спутниковы х геодезическ их измерений (определени й)	$Mt=\sqrt{(0.07^2+0.07^2)}$ =0.10	–
н4	–	–	37278 1.77	23389 20.06	Метод спутниковы х геодезическ их измерений (определени й)	$Mt=\sqrt{(0.07^2+0.07^2)}$ =0.10	–
147	–	–	37278 2.68	23389 18.45	Метод спутниковы х геодезическ их измерений (определени й)	$Mt=\sqrt{(0.07^2+0.07^2)}$ =0.10	–

**2. Сведения о частях границ уточняемого земельного участка с кадастровым номером 58:31:0203086:8**

Обозначение части	Горизонтальное	Описание	Сведения
-------------------	----------------	----------	----------



границ		проложение (S), м	прохождения части границ	о согласовании местоположения границ (согласовано/спорное)
от т.	до т.			
1	2	3	4	5
–	–	–	–	–

### 3. Сведения о характеристиках уточняемого земельного участка с кадастровым номером 58:31:0203086:8

№ п/п	Наименование характеристики земельного участка	Значение характеристики
1	2	3
1.	Адрес земельного участка	Российская Федерация, Пензенская обл., Кузнецк г, Калинина ул, 314 д
1.1	Сведения о местоположении земельного участка (при отсутствии адреса) в структурированном в соответствии с федеральной информационной адресной системой виде	–
1.2	Дополнительные сведения о местоположении земельного участка	–
2.	Площадь земельного участка ± величина погрешности определения (вычисления) площади (P ± ΔP), м <sup>2</sup>	739 кв.м ± 6.21 кв.м
3.	Формула, примененная для вычисления предельной погрешности определения площади земельного участка с подставленными значениями и итоговые (вычисленные) значения (ΔP), м <sup>2</sup>	$\Delta P = 2 * 0.10 * \sqrt{739} * \sqrt{((1 + 2.14^2)/(2 * 2.14))} = 6.21$
4.	Площадь земельного участка согласно сведениям Единого государственного реестра недвижимости (P <sub>кад</sub> ), м <sup>2</sup>	748
5.	Оценка расхождения P и P <sub>кад</sub> (P - P <sub>кад</sub> ), м <sup>2</sup>	9 кв.м
6.	Предельные минимальный и максимальный размеры земельного участка (P <sub>мин</sub> и P <sub>макс</sub> ), м <sup>2</sup>	300 3500
7.	Вид (виды) разрешенного использования	Для индивидуального жилищного строительства
7.1	Дополнительные сведения об использовании земельного участка	–

8.	Кадастровый или иной государственный учетный номер (инвентарный) здания, сооружения, объекта незавершенного строительства, расположенного на земельном участке	58:31:0000000:433, 58:31:0203086:153
9.	Сведения о земельных участках (землях общего пользования, территории общего пользования), посредством которых обеспечивается доступ	–
10.	Иные сведения	–

**4. Пояснения к сведениям об уточняемом земельном участке с кадастровым номером: 58:31:0203086:8**

1.	–
----	---

**Сведения об уточняемых земельных участках**

**1. Сведения о характерных точках границ уточняемого земельного участка с кадастровым номером 58:31:0203086:38**

Система координат МСК-58, зона 2

Зона № 2

Обозначение характерных точек границ	Координаты, м				Метод определения координат	Формулы, примененные для расчета средней квадратической погрешности определения координат характерных точек границ (Mt), с подставленными в такие формулы значениями и итоговые (вычисленные) значения Mt, м	Описание закрепления точки
	содержатся в Едином государственном реестре недвижимости		определены в результате выполнения комплексных кадастровых работ				
	X	Y	X	Y			
1	2	3	4	5	6	7	8
88	–	–	37278 4.99	23389 54.00	Метод спутниковых геодезических измерений (определений)	$Mt = \sqrt{(0.07^2 + 0.07^2)}$ =0.10	–
н258У	–	–	37278 5.48	23389 71.60	Метод спутниковых геодезических	$Mt = \sqrt{(0.07^2 + 0.07^2)}$ =0.10	–

					их измерений (определены)		
н259У	–	–	37277 5.02	23389 71.91	Метод спутниковых геодезических измерений (определены)	$Mt=\sqrt{(0.07^2+0.07^2)}$ =0.10	–
н260У	–	–	37275 4.82	23389 72.90	Метод спутниковых геодезических измерений (определены)	$Mt=\sqrt{(0.07^2+0.07^2)}$ =0.10	–
н128У	–	–	37274 2.08	23389 73.95	Метод спутниковых геодезических измерений (определены)	$Mt=\sqrt{(0.07^2+0.07^2)}$ =0.10	–
106	–	–	37274 1.94	23389 72.17	Метод спутниковых геодезических измерений (определены)	$Mt=\sqrt{(0.07^2+0.07^2)}$ =0.10	–
95	–	–	37274 1.26	23389 56.03	Метод спутниковых геодезических измерений (определены)	$Mt=\sqrt{(0.07^2+0.07^2)}$ =0.10	–
94	–	–	37274 3.89	23389 55.95	Метод спутниковых	–	–

					геодезическ их измерений (определени й)		
93	–	–	37275 4.65	23389 55.55	Метод спутниковы х геодезическ их измерений (определени й)	$Mt=\sqrt{(0.07^2+0.07^2)}$ =0.10	–
92	–	–	37276 4.39	23389 54.59	Метод спутниковы х геодезическ их измерений (определени й)	$Mt=\sqrt{(0.07^2+0.07^2)}$ =0.10	–
91	–	–	37276 8.71	23389 54.47	Метод спутниковы х геодезическ их измерений (определени й)	$Mt=\sqrt{(0.07^2+0.07^2)}$ =0.10	–
90	–	–	37277 5.63	23389 53.99	Метод спутниковы х геодезическ их измерений (определени й)	$Mt=\sqrt{(0.07^2+0.07^2)}$ =0.10	–
89	–	–	37277 5.78	23389 54.49	Метод спутниковы х геодезическ их измерений (определени й)	$Mt=\sqrt{(0.07^2+0.07^2)}$ =0.10	–
88	–	–	37278	23389	Метод спутниковы	$Mt=\sqrt{(0.07^2+0.07^2)}$	–

			4.99	54.00	х геодезическ их измерений (определени й)	=0.10	
--	--	--	------	-------	--	-------	--

**2. Сведения о частях границ уточняемого земельного участка с кадастровым номером 58:31:0203086:38**

Обозначение части границ		Горизонтальное проложение (S), м	Описание прохождения части границ	Сведения о согласовании местоположения границ (согласовано/спорное)
от т.	до т.			
1	2	3	4	5
—	—	—	—	—

**3. Сведения о характеристиках уточняемого земельного участка с кадастровым номером 58:31:0203086:38**

№ п/п	Наименование характеристики земельного участка	Значение характеристики
1	2	3
1.	Адрес земельного участка	Российская Федерация, Пензенская обл., Кузнецк г, Калинина ул, 318 д
1.1	Сведения о местоположении земельного участка (при отсутствии адреса) в структурированном в соответствии с федеральной информационной адресной системой виде	—
1.2	Дополнительные сведения о местоположении земельного участка	—
2.	Площадь земельного участка $\pm$ величина погрешности определения (вычисления) площади ( $P \pm \Delta P$ ), м <sup>2</sup>	770 кв.м $\pm$ 6.41 кв.м
3.	Формула, примененная для вычисления предельной погрешности определения площади земельного участка с подставленными значениями и итоговые (вычисленные) значения ( $\Delta P$ ), м <sup>2</sup>	$\Delta P = 2 * 0.10 * \sqrt{770} * \sqrt{((1 + 2.22^2)/(2 * 2.22))} = 6.41$
4.	Площадь земельного участка согласно сведениям Единого государственного реестра недвижимости ( $P_{\text{кад}}$ ), м <sup>2</sup>	721
5.	Оценка расхождения $P$ и $P_{\text{кад}}$ ( $P - P_{\text{кад}}$ ), м <sup>2</sup>	49 кв.м

6.	Предельные минимальный и максимальный размеры земельного участка ( $P_{\text{мин}}$ и $P_{\text{макс}}$ ), $M^2$	300 3500
7.	Вид (виды) разрешенного использования	Для индивидуального жилищного строительства
7.1	Дополнительные сведения об использовании земельного участка	–
8.	Кадастровый или иной государственный учетный номер (инвентарный) здания, сооружения, объекта незавершенного строительства, расположенного на земельном участке	58:31:0000000:433, 58:31:0203086:155
9.	Сведения о земельных участках (землях общего пользования, территории общего пользования), посредством которых обеспечивается доступ	–
10.	Иные сведения	–

**4. Пояснения к сведениям об уточняемом земельном участке с кадастровым номером: 58:31:0203086:38**

1.	–
----	---

**Сведения об уточняемых земельных участках**

**1. Сведения о характерных точках границ уточняемого земельного участка с кадастровым номером 58:31:0203086:39**

Система координат МСК-58, зона 2

Зона № 2

Обозначение характерных точек границ	Координаты, м				Метод определения координат	Формулы, примененные для расчета средней квадратической погрешности определения координат характерных точек границ (Mt), с подставленными в такие формулы значениями и итоговые (вычисленные) значения Mt, м	Описание закрепления точки
	содержатся в Едином государственном реестре недвижимости		определены в результате выполнения комплексных кадастровых работ				
	X	Y	X	Y			
1	2	3	4	5	6	7	8
n258Y	–	–	37278 5.48	23389 71.60	Метод спутниковых геодезическ	–	–

					их измерений (определений)		
118	–	–	37278 7.17	23389 88.52	Метод спутниковых геодезических измерений (определений)	–	–
123	–	–	37274 3.35	23389 90.34	Метод спутниковых геодезических измерений (определений)	–	–
н128У	–	–	37274 2.08	23389 73.95	Метод спутниковых геодезических измерений (определений)	–	–
н260У	–	–	37275 4.82	23389 72.90	Метод спутниковых геодезических измерений (определений)	–	–
н259У	–	–	37277 5.02	23389 71.91	Метод спутниковых геодезических измерений (определений)	–	–
н258У	–	–	37278 5.48	23389 71.60	Метод спутниковых	–	–

					геодезическ их измерений (определени й)		
--	--	--	--	--	---	--	--

**2. Сведения о частях границ уточняемого земельного участка с кадастровым номером 58:31:0203086:39**

Обозначение части границ		Горизонтальное проложение (S), м	Описание прохождения части границ	Сведения о согласовании местоположения границ (согласовано/спорное)
от т.	до т.			
1	2	3	4	5
—	—	—	—	—

**3. Сведения о характеристиках уточняемого земельного участка с кадастровым номером 58:31:0203086:39**

№ п/п	Наименование характеристики земельного участка	Значение характеристики
1	2	3
1.	Адрес земельного участка	Российская Федерация, Пензенская обл., Кузнецк г, Калинина ул, 320 д
1.1	Сведения о местоположении земельного участка (при отсутствии адреса) в структурированном в соответствии с федеральной информационной адресной системой виде	—
1.2	Дополнительные сведения о местоположении земельного участка	—
2.	Площадь земельного участка $\pm$ величина погрешности определения (вычисления) площади ( $P \pm \Delta P$ ), м <sup>2</sup>	739 кв.м $\pm$ 6.46 кв.м
3.	Формула, примененная для вычисления предельной погрешности определения площади земельного участка с подставленными значениями и итоговые (вычисленные) значения ( $\Delta P$ ), м <sup>2</sup>	$\Delta P = 2 * 0.10 * \sqrt{739} * \sqrt{((1 + 2.41^2)/(2 * 2.41))} = 6.46$
4.	Площадь земельного участка согласно сведениям Единого государственного реестра недвижимости ( $P_{\text{кад}}$ ), м <sup>2</sup>	754
5.	Оценка расхождения $P$ и $P_{\text{кад}}$ ( $P - P_{\text{кад}}$ ), м <sup>2</sup>	15 кв.м
6.	Предельные минимальный и максимальный размеры	300



	земельного участка ( $P_{\text{мин}}$ и $P_{\text{макс}}$ ), $\text{м}^2$	3500
7.	Вид (виды) разрешенного использования	Для индивидуального жилищного строительства
7.1	Дополнительные сведения об использовании земельного участка	–
8.	Кадастровый или иной государственный учетный номер (инвентарный) здания, сооружения, объекта незавершенного строительства, расположенного на земельном участке	58:31:0203086:156
9.	Сведения о земельных участках (землях общего пользования, территории общего пользования), посредством которых обеспечивается доступ	–
10.	Иные сведения	–

**4. Пояснения к сведениям об уточняемом земельном участке с кадастровым номером: 58:31:0203086:39**

1.	–
----	---

**Сведения об уточняемых земельных участках**

**1. Сведения о характерных точках границ уточняемого земельного участка с кадастровым номером 58:31:0203086:11**

Система координат МСК-58, зона 2

Зона № 2

Обозначение характерных точек границ	Координаты, м				Метод определения координат	Формулы, примененные для расчета средней квадратической погрешности определения координат характерных точек границ ( $M_t$ ), с подставленными в такие формулы значениями и итоговые (вычисленные) значения $M_t$ , м	Описание закрепления точки
	содержатся в Едином государственном реестре недвижимости		определены в результате выполнения комплексных кадастровых работ				
	X	Y	X	Y			
1	2	3	4	5	6	7	8
119	–	–	37278 8.87	23390 04.65	Метод спутниковых геодезических	$M_t = \sqrt{(0.07^2 + 0.07^2)} = 0.10$	–

					измерений (определени й)		
н269У	–	–	37278 9.41	23390 22.84	Метод спутниковы х геодезическ их измерений (определени й)	$Mt=\sqrt{(0.07^2+0.07^2)}$ =0.10	–
н222У	–	–	37278 8.16	23390 22.88	Метод спутниковы х геодезическ их измерений (определени й)	$Mt=\sqrt{(0.07^2+0.07^2)}$ =0.10	–
н231У	–	–	37277 8.49	23390 22.85	Метод спутниковы х геодезическ их измерений (определени й)	$Mt=\sqrt{(0.07^2+0.07^2)}$ =0.10	–
н230У	–	–	37276 7.05	23390 23.18	Метод спутниковы х геодезическ их измерений (определени й)	$Mt=\sqrt{(0.07^2+0.07^2)}$ =0.10	–
н229У	–	–	37276 6.01	23390 22.89	Метод спутниковы х геодезическ их измерений (определени й)	$Mt=\sqrt{(0.07^2+0.07^2)}$ =0.10	–
н159У	–	–	37274 4.79	23390 23.88	Метод спутниковы х геодезическ	$Mt=\sqrt{(0.07^2+0.07^2)}$ =0.10	–

					их измерений (определены)		
111	–	–	37274 4.60	23390 16.70	Метод спутниковых геодезических измерений (определены)	$Mt=\sqrt{(0.07^2+0.07^2)}=0.10$	–
нЗ	–	–	37274 4.28	23390 06.93	Метод спутниковых геодезических измерений (определены)	$Mt=\sqrt{(0.07^2+0.07^2)}=0.10$	–
119	–	–	37278 8.87	23390 04.65	Метод спутниковых геодезических измерений (определены)	$Mt=\sqrt{(0.07^2+0.07^2)}=0.10$	–

**2. Сведения о частях границ уточняемого земельного участка с кадастровым номером 58:31:0203086:11**

Обозначение части границ		Горизонтальное проложение (S), м	Описание прохождения части границ	Сведения о согласовании местоположения границ (согласовано/спорное)
от т.	до т.			
1	2	3	4	5
–	–	–	–	–

**3. Сведения о характеристиках уточняемого земельного участка с кадастровым номером 58:31:0203086:11**

№ п/п	Наименование характеристики земельного участка	Значение характеристики
1	2	3
1.	Адрес земельного участка	Российская Федерация, Пензенская обл., Кузнецк г.

		Калинина ул, 324 д
1.1	Сведения о местоположении земельного участка (при отсутствии адреса) в структурированном в соответствии с федеральной информационной адресной системой виде	–
1.2	Дополнительные сведения о местоположении земельного участка	–
2.	Площадь земельного участка $\pm$ величина погрешности определения (вычисления) площади ( $P \pm \Delta P$ ), м <sup>2</sup>	775 кв.м $\pm$ 6.56 кв.м
3.	Формула, примененная для вычисления предельной погрешности определения площади земельного участка с подставленными значениями и итоговые (вычисленные) значения ( $\Delta P$ ), м <sup>2</sup>	$\Delta P = 2 * 0.10 * \sqrt{775} * \sqrt{((1 + 2.35^2)/(2 * 2.35))} = 6.56$
4.	Площадь земельного участка согласно сведениям Единого государственного реестра недвижимости ( $P_{\text{кад}}$ ), м <sup>2</sup>	739
5.	Оценка расхождения $P$ и $P_{\text{кад}}$ ( $P - P_{\text{кад}}$ ), м <sup>2</sup>	36 кв.м
6.	Предельные минимальный и максимальный размеры земельного участка ( $P_{\text{мин}}$ и $P_{\text{макс}}$ ), м <sup>2</sup>	300 3500
7.	Вид (виды) разрешенного использования	Для индивидуального жилищного строительства
7.1	Дополнительные сведения об использовании земельного участка	–
8.	Кадастровый или иной государственный учетный номер (инвентарный) здания, сооружения, объекта незавершенного строительства, расположенного на земельном участке	58:31:0203086:97
9.	Сведения о земельных участках (землях общего пользования, территории общего пользования), посредством которых обеспечивается доступ	–
10.	Иные сведения	–

**4. Пояснения к сведениям об уточняемом земельном участке с кадастровым номером: 58:31:0203086:11**

1. –

**Сведения об уточняемых земельных участках**

**1. Сведения о характерных точках границ уточняемого земельного участка с кадастровым номером 58:31:0203086:16**

Система координат МСК-58, зона 2

Зона № 2

Обозначение характерных точек границ	Координаты, м				Метод определения координат	Формулы, примененные для расчета средней квадратической погрешности определения координат характерных точек границ (Mt), с подставленными в такие формулы значениями и итоговые (вычисленные) значения Mt, м	Описание закрепления точки
	содержатся в Едином государственном реестре недвижимости		определены в результате выполнения комплексных кадастровых работ				
	X	Y	X	Y			
1	2	3	4	5	6	7	8
н271У	–	–	37279 2.56	23390 90.92	Метод спутниковы х геодезическ их измерений (определени й)	$Mt=\sqrt{(0.07^2+0.07^2)}$ =0.10	–
168	–	–	37279 2.79	23391 07.74	Метод спутниковы х геодезическ их измерений (определени й)	$Mt=\sqrt{(0.07^2+0.07^2)}$ =0.10	–
176	–	–	37278 1.93	23391 08.75	Метод спутниковы х геодезическ их измерений (определени й)	$Mt=\sqrt{(0.07^2+0.07^2)}$ =0.10	–
175	–	–	37277 4.31	23391 09.85	Метод спутниковы х геодезическ	$Mt=\sqrt{(0.07^2+0.07^2)}$ =0.10	–

					их измерений (определений)		
н275У	–	–	37277 3.89	23391 09.60	Метод спутниковых геодезических измерений (определений)	$Mt=\sqrt{(0.07^2+0.07^2)}$ =0.10	–
н276У	–	–	37275 8.95	23391 09.98	Метод спутниковых геодезических измерений (определений)	$Mt=\sqrt{(0.07^2+0.07^2)}$ =0.10	–
н277У	–	–	37274 8.85	23391 10.24	Метод спутниковых геодезических измерений (определений)	$Mt=\sqrt{(0.07^2+0.07^2)}$ =0.10	–
н278У	–	–	37274 8.64	23391 07.19	Метод спутниковых геодезических измерений (определений)	$Mt=\sqrt{(0.07^2+0.07^2)}$ =0.10	–
н279У	–	–	37274 6.93	23390 92.34	Метод спутниковых геодезических измерений (определений)	$Mt=\sqrt{(0.07^2+0.07^2)}$ =0.10	–
н280У	–	–	37279 0.90	23390 90.98	Метод спутниковых	$Mt=\sqrt{(0.07^2+0.07^2)}$ =0.10	–

					геодезическ их измерений (определени й)		
н271У	–	–	37279 2.56	23390 90.92	Метод спутниковы х геодезическ их измерений (определени й)	$Mt = \sqrt{(0.07^2 + 0.07^2)} = 0.10$	–

**2. Сведения о частях границ уточняемого земельного участка с кадастровым номером 58:31:0203086:16**

Обозначение части границ		Горизонтальное проложение (S), м	Описание прохождения части границ	Сведения о согласовании местоположения границ (согласовано/спорное)
от т.	до т.			
1	2	3	4	5
–	–	–	–	–

**3. Сведения о характеристиках уточняемого земельного участка с кадастровым номером 58:31:0203086:16**

№ п/п	Наименование характеристики земельного участка	Значение характеристики
1	2	3
1.	Адрес земельного участка	Российская Федерация, Пензенская обл., Кузнецк г, Калинина ул, 334 д
1.1	Сведения о местоположении земельного участка (при отсутствии адреса) в структурированном в соответствии с федеральной информационной адресной системой виде	–
1.2	Дополнительные сведения о местоположении земельного участка	–
2.	Площадь земельного участка $\pm$ величина погрешности определения (вычисления) площади ( $P \pm \Delta P$ ), м <sup>2</sup>	796 кв.м $\pm$ 6.67 кв.м
3.	Формула, примененная для вычисления предельной погрешности определения площади земельного участка с подставленными значениями и итоговые	$\Delta P = 2 * 0.10 * \sqrt{796} * \sqrt{((1 + 2.37^2)/(2 * 2.37))} = 6.67$





						значения Mt, м	
1	2	3	4	5	6	7	8
175	–	–	37277 4.31	23391 09.85	Метод спутниковых геодезических измерений (определений)	$Mt = \sqrt{(0.07^2 + 0.07^2)} = 0.10$	–
174	–	–	37277 4.66	23391 14.93	Метод спутниковых геодезических измерений (определений)	$Mt = \sqrt{(0.07^2 + 0.07^2)} = 0.10$	–
173	–	–	37277 4.70	23391 20.53	Метод спутниковых геодезических измерений (определений)	$Mt = \sqrt{(0.07^2 + 0.07^2)} = 0.10$	–
163	–	–	37277 5.73	23391 28.63	Метод спутниковых геодезических измерений (определений)	$Mt = \sqrt{(0.07^2 + 0.07^2)} = 0.10$	–
162	–	–	37277 6.44	23391 39.22	Метод спутниковых геодезических измерений (определений)	$Mt = \sqrt{(0.07^2 + 0.07^2)} = 0.10$	–
161	–	–	37277	23391	Метод спутниковых	$Mt = \sqrt{(0.07^2 + 0.07^2)}$	–

			6.36	41.17	х геодезическ их измерений (определени й)	=0.10	
156	–	–	37277 6.65	23391 44.08	Метод спутниковы х геодезическ их измерений (определени й)	$Mt=\sqrt{(0.07^2+0.07^2)}$ =0.10	–
155	–	–	37277 7.38	23391 52.13	Метод спутниковы х геодезическ их измерений (определени й)	$Mt=\sqrt{(0.07^2+0.07^2)}$ =0.10	–
н288У	–	–	37276 8.17	23391 52.70	Метод спутниковы х геодезическ их измерений (определени й)	$Mt=\sqrt{(0.07^2+0.07^2)}$ =0.10	–
н289У	–	–	37276 0.76	23391 53.28	Метод спутниковы х геодезическ их измерений (определени й)	$Mt=\sqrt{(0.07^2+0.07^2)}$ =0.10	–
н290У	–	–	37275 9.86	23391 35.37	Метод спутниковы х геодезическ их измерений (определени й)	$Mt=\sqrt{(0.07^2+0.07^2)}$ =0.10	–

н276У	–	–	37275 8.95	23391 09.98	Метод спутниковых геодезических измерений (определений)	$Mt=\sqrt{(0.07^2+0.07^2)}$ =0.10	–
н275У	–	–	37277 3.89	23391 09.60	Метод спутниковых геодезических измерений (определений)	$Mt=\sqrt{(0.07^2+0.07^2)}$ =0.10	–
н274У	–	–	37277 4.31	23391 09.85	Метод спутниковых геодезических измерений (определений)	$Mt=\sqrt{(0.07^2+0.07^2)}$ =0.10	–

**2. Сведения о частях границ уточняемого земельного участка с кадастровым номером 58:31:0203086:65**

Обозначение части границ		Горизонтальное проложение (S), м	Описание прохождения части границ	Сведения о согласовании местоположения границ (согласовано/спорное)
от т.	до т.			
1	2	3	4	5
–	–	–	–	–

**3. Сведения о характеристиках уточняемого земельного участка с кадастровым номером 58:31:0203086:65**

№ п/п	Наименование характеристики земельного участка	Значение характеристики
1	2	3
1.	Адрес земельного участка	Российская Федерация, Пензенская обл., Кузнецк г, Пензенская ул, 78 д
1.1	Сведения о местоположении земельного участка (при отсутствии адреса) в структурированном в	–

	соответствии с федеральной информационной адресной системой в виде	
1.2	Дополнительные сведения о местоположении земельного участка	–
2.	Площадь земельного участка $\pm$ величина погрешности определения (вычисления) площади ( $P \pm \Delta P$ ), м <sup>2</sup>	687 кв.м $\pm$ 6.19 кв.м
3.	Формула, примененная для вычисления предельной погрешности определения площади земельного участка с подставленными значениями и итоговые (вычисленные) значения ( $\Delta P$ ), м <sup>2</sup>	$\Delta P = 2 * 0.10 * \sqrt{687} * \sqrt{((1 + 2.37^2)/(2 * 2.37))} = 6.19$
4.	Площадь земельного участка согласно сведениям Единого государственного реестра недвижимости ( $P_{\text{кад}}$ ), м <sup>2</sup>	647
5.	Оценка расхождения $P$ и $P_{\text{кад}}$ ( $P - P_{\text{кад}}$ ), м <sup>2</sup>	40 кв.м
6.	Предельные минимальный и максимальный размеры земельного участка ( $P_{\text{мин}}$ и $P_{\text{макс}}$ ), м <sup>2</sup>	300 3500
7.	Вид (виды) разрешенного использования	Для индивидуального жилищного строительства
7.1	Дополнительные сведения об использовании земельного участка	–
8.	Кадастровый или иной государственный учетный номер (инвентарный) здания, сооружения, объекта незавершенного строительства, расположенного на земельном участке	58:31:0000000:433, 58:31:0203086:124
9.	Сведения о земельных участках (землях общего пользования, территории общего пользования), посредством которых обеспечивается доступ	–
10.	Иные сведения	–

**4. Пояснения к сведениям об уточняемом земельном участке с кадастровым номером: 58:31:0203086:65**

1. –

**Сведения об уточняемых земельных участках**

**1. Сведения о характерных точках границ уточняемого земельного участка с кадастровым номером 58:31:0203086:66**

**Система координат МСК-58, зона 2**

**Зона № 2**

Обозначение характерных точек границ	Координаты, м				Метод определения координат	Формулы, примененные для расчета средней квадратической погрешности определения координат характерных точек границ (Mt), с подставленными в такие формулы значениями и итоговые (вычисленные) значения Mt, м	Описание закрепления точки
	содержатся в Едином государственном реестре недвижимости		определены в результате выполнения комплексных кадастровых работ				
	X	Y	X	Y			
1	2	3	4	5	6	7	8
н276У	–	–	37275 8.95	23391 09.98	Метод спутниковы х геодезическ их измерений (определени й)	$Mt=\sqrt{(0.07^2+0.07^2)}$ =0.10	–
н290У	–	–	37275 9.86	23391 35.37	Метод спутниковы х геодезическ их измерений (определени й)	$Mt=\sqrt{(0.07^2+0.07^2)}$ =0.10	–
н289У	–	–	37276 0.76	23391 53.28	Метод спутниковы х геодезическ их измерений (определени й)	$Mt=\sqrt{(0.07^2+0.07^2)}$ =0.10	–
н291У	–	–	37275 0.55	23391 53.66	Метод спутниковы х геодезическ их измерений (определени й)	$Mt=\sqrt{(0.07^2+0.07^2)}$ =0.10	–

н292У	–	–	37274 0.54	23391 54.03	Метод спутниковых геодезических измерений (определений)	$Mt=\sqrt{(0.07^2+0.07^2)}$ =0.10	–
н293У	–	–	37273 9.06	23391 33.59	Метод спутниковых геодезических измерений (определений)	$Mt=\sqrt{(0.07^2+0.07^2)}$ =0.10	–
н294У	–	–	37273 8.03	23391 13.93	Метод спутниковых геодезических измерений (определений)	$Mt=\sqrt{(0.07^2+0.07^2)}$ =0.10	–
н295У	–	–	37273 7.55	23391 11.14	Метод спутниковых геодезических измерений (определений)	$Mt=\sqrt{(0.07^2+0.07^2)}$ =0.10	–
н296У	–	–	37273 7.61	23391 10.94	Метод спутниковых геодезических измерений (определений)	$Mt=\sqrt{(0.07^2+0.07^2)}$ =0.10	–
н297У	–	–	37274 3.73	23391 10.76	Метод спутниковых геодезических измерений (определений)	$Mt=\sqrt{(0.07^2+0.07^2)}$ =0.10	–

					й)		
н277У	–	–	37274 8.85	23391 10.24	Метод спутниковых геодезических измерений (определений)	$Mt=\sqrt{(0.07^2+0.07^2)}=0.10$	–
н276У	–	–	37275 8.95	23391 09.98	Метод спутниковых геодезических измерений (определений)	$Mt=\sqrt{(0.07^2+0.07^2)}=0.10$	–

**2. Сведения о частях границ уточняемого земельного участка с кадастровым номером 58:31:0203086:66**

Обозначение части границ		Горизонтальное проложение (S), м	Описание прохождения части границ	Сведения о согласовании местоположения границ (согласовано/спорное)
от т.	до т.			
1	2	3	4	5
–	–	–	–	–

**3. Сведения о характеристиках уточняемого земельного участка с кадастровым номером 58:31:0203086:66**

№ п/п	Наименование характеристики земельного участка	Значение характеристики
1	2	3
1.	Адрес земельного участка	Российская Федерация, Пензенская обл., Кузнецк г, Пензенская ул, 80 д
1.1	Сведения о местоположении земельного участка (при отсутствии адреса) в структурированном в соответствии с федеральной информационной адресной системой виде	–
1.2	Дополнительные сведения о местоположении земельного участка	–
2.	Площадь земельного участка ± величина погрешности определения (вычисления) площади (Р ±	897 кв.м ± 6.60 кв.м

	$\Delta P$ ), м <sup>2</sup>	
3.	Формула, примененная для вычисления предельной погрешности определения площади земельного участка с подставленными значениями и итоговые (вычисленные) значения ( $\Delta P$ ), м <sup>2</sup>	$\Delta P = 2 * 0.10 * \sqrt{897} * \sqrt{((1 + 1.90^2)/(2 * 1.90))} = 6.60$
4.	Площадь земельного участка согласно сведениям Единого государственного реестра недвижимости ( $P_{\text{кад}}$ ), м <sup>2</sup>	879
5.	Оценка расхождения $P$ и $P_{\text{кад}}$ ( $P - P_{\text{кад}}$ ), м <sup>2</sup>	18 кв.м
6.	Предельные минимальный и максимальный размеры земельного участка ( $P_{\text{мин}}$ и $P_{\text{макс}}$ ), м <sup>2</sup>	300 3500
7.	Вид (виды) разрешенного использования	Для индивидуального жилищного строительства
7.1	Дополнительные сведения об использовании земельного участка	—
8.	Кадастровый или иной государственный учетный номер (инвентарный) здания, сооружения, объекта незавершенного строительства, расположенного на земельном участке	58:31:0000000:433, 58:31:0203086:125
9.	Сведения о земельных участках (землях общего пользования, территории общего пользования), посредством которых обеспечивается доступ	—
10.	Иные сведения	—

**4. Пояснения к сведениям об уточняемом земельном участке с кадастровым номером: 58:31:0203086:66**

1. —

**Сведения об уточняемых земельных участках**

**1. Сведения о характерных точках границ уточняемого земельного участка с кадастровым номером 58:31:0203086:68**

Система координат МСК-58, зона 2

Зона № 2

Обозначение характерных точек границ	Координаты, м		Метод определения координат	Формулы, примененные для расчета средней квадратической погрешности определения координат характерных	Описание закрепления точки
	содержатся в Едином государственном реестре недвижимости	определены в результате выполнения комплексных кадастровых работ			



	X	Y	X	Y		точек границ (Mt), с подставленными в такие формулы значениями и итоговые (вычисленные) значения Mt, м	
1	2	3	4	5	6	7	8
н298У	–	–	37271 5.37	23391 40.24	Метод спутниковы х геодезическ их измерений (определени й)	–	–
н299У	–	–	37271 6.21	23391 55.94	Метод спутниковы х геодезическ их измерений (определени й)	–	–
н300У	–	–	37270 6.33	23391 56.64	Метод спутниковы х геодезическ их измерений (определени й)	–	–
н301У	–	–	37270 4.32	23391 56.58	Метод спутниковы х геодезическ их измерений (определени й)	–	–
н302У	–	–	37270 0.61	23391 56.60	Метод спутниковы х геодезическ их измерений (определени й)	–	–

					й)		
н303У	–	–	37269 5.84	23391 57.03	Метод спутниковых геодезических измерений (определений)	–	–
142	–	–	37269 3.51	23391 27.38	Метод спутниковых геодезических измерений (определений)	–	–
141	–	–	37270 1.39	23391 26.57	Метод спутниковых геодезических измерений (определений)	–	–
н217У	–	–	37270 2.16	23391 35.64	Метод спутниковых геодезических измерений (определений)	–	–
н216У	–	–	37270 4.71	23391 35.57	Метод спутниковых геодезических измерений (определений)	–	–
н215У	–	–	37270 5.22	23391 40.96	Метод спутниковых геодезических измерений	–	–

					(определени й)		
н298У	–	–	37271 5.37	23391 40.24	Метод спутниковы х геодезическ их измерений (определени й)	–	–

**2. Сведения о частях границ уточняемого земельного участка с кадастровым номером 58:31:0203086:68**

Обозначение части границ		Горизонтальное проложение (S), м	Описание прохождения части границ	Сведения о согласовании местоположения границ (согласовано/спорное)
от т.	до т.			
1	2	3	4	5
–	–	–	–	–

**3. Сведения о характеристиках уточняемого земельного участка с кадастровым номером 58:31:0203086:68**

№ п/п	Наименование характеристики земельного участка	Значение характеристики
1	2	3
1.	Адрес земельного участка	Российская Федерация, Пензенская обл., Кузнецк г, Пензенская ул, 84 д
1.1	Сведения о местоположении земельного участка (при отсутствии адреса) в структурированном в соответствии с федеральной информационной адресной системой виде	–
1.2	Дополнительные сведения о местоположении земельного участка	–
2.	Площадь земельного участка ± величина погрешности определения (вычисления) площади ( $P \pm \Delta P$ ), м <sup>2</sup>	450 кв.м ± 4.33 кв.м
3.	Формула, примененная для вычисления предельной погрешности определения площади земельного участка с подставленными значениями и итоговые (вычисленные) значения ( $\Delta P$ ), м <sup>2</sup>	$\Delta P = 2 * 0.10 * \sqrt{450} * \sqrt{((1 + 1.34^2)/(2 * 1.34))} = 4.33$
4.	Площадь земельного участка согласно сведениям	407



142	–	–	37269 3.51	23391 27.38	Метод спутниковых геодезических измерений (определений)	$Mt=\sqrt{(0.07^2+0.07^2)}$ =0.10	–
н303У	–	–	37269 5.84	23391 57.03	Метод спутниковых геодезических измерений (определений)	$Mt=\sqrt{(0.07^2+0.07^2)}$ =0.10	–
н305У	–	–	37268 6.16	23391 57.69	Метод спутниковых геодезических измерений (определений)	$Mt=\sqrt{(0.07^2+0.07^2)}$ =0.10	–
н306У	–	–	37267 6.70	23391 58.17	Метод спутниковых геодезических измерений (определений)	$Mt=\sqrt{(0.07^2+0.07^2)}$ =0.10	–
33	–	–	37267 4.49	23391 58.21	Метод спутниковых геодезических измерений (определений)	$Mt=\sqrt{(0.07^2+0.07^2)}$ =0.10	–
32	–	–	37267 3.41	23391 50.11	Метод спутниковых геодезических измерений (определений)	$Mt=\sqrt{(0.07^2+0.07^2)}$ =0.10	–

					й)		
31	–	–	37267 3.78	23391 50.07	Метод спутниковых геодезических измерений (определений)	$Mt=\sqrt{(0.07^2+0.07^2)}$ =0.10	–
30	–	–	37267 3.41	23391 46.59	Метод спутниковых геодезических измерений (определений)	$Mt=\sqrt{(0.07^2+0.07^2)}$ =0.10	–
29	–	–	37267 2.68	23391 42.22	Метод спутниковых геодезических измерений (определений)	$Mt=\sqrt{(0.07^2+0.07^2)}$ =0.10	–
28	–	–	37267 2.46	23391 41.61	Метод спутниковых геодезических измерений (определений)	$Mt=\sqrt{(0.07^2+0.07^2)}$ =0.10	–
63	–	–	37267 2.44	23391 36.79	Метод спутниковых геодезических измерений (определений)	$Mt=\sqrt{(0.07^2+0.07^2)}$ =0.10	–
62	–	–	37267 4.67	23391 36.83	Метод спутниковых геодезических измерений	$Mt=\sqrt{(0.07^2+0.07^2)}$ =0.10	–

					(определени й)		
61	–	–	37267 8.02	23391 36.73	Метод спутниковы х геодезическ их измерений (определени й)	$Mt=\sqrt{(0.07^2+0.07^2)}$ =0.10	–
60	–	–	37267 8.09	23391 27.99	Метод спутниковы х геодезическ их измерений (определени й)	$Mt=\sqrt{(0.07^2+0.07^2)}$ =0.10	–
144	–	–	37268 0.07	23391 28.39	Метод спутниковы х геодезическ их измерений (определени й)	$Mt=\sqrt{(0.07^2+0.07^2)}$ =0.10	–
143	–	–	37268 9.03	23391 27.61	Метод спутниковы х геодезическ их измерений (определени й)	$Mt=\sqrt{(0.07^2+0.07^2)}$ =0.10	–
142	–	–	37269 3.51	23391 27.38	Метод спутниковы х геодезическ их измерений (определени й)	$Mt=\sqrt{(0.07^2+0.07^2)}$ =0.10	–

**2. Сведения о частях границ уточняемого земельного участка с кадастровым номером 58:31:0203086:69**

Обозначение части	Горизонтальное	Описание	Сведения
-------------------	----------------	----------	----------

границ		проложение (S), м	прохождения части границ	о согласовании местоположения границ (согласовано/спорное)
от т.	до т.			
1	2	3	4	5
–	–	–	–	–

### 3. Сведения о характеристиках уточняемого земельного участка с кадастровым номером 58:31:0203086:69

№ п/п	Наименование характеристики земельного участка	Значение характеристики
1	2	3
1.	Адрес земельного участка	Российская Федерация, Пензенская обл., Кузнецк г, Пензенская ул, 86 д
1.1	Сведения о местоположении земельного участка (при отсутствии адреса) в структурированном в соответствии с федеральной информационной адресной системой виде	–
1.2	Дополнительные сведения о местоположении земельного участка	–
2.	Площадь земельного участка $\pm$ величина погрешности определения (вычисления) площади ( $P \pm \Delta P$ ), м <sup>2</sup>	596 кв.м $\pm$ 4.98 кв.м
3.	Формула, примененная для вычисления предельной погрешности определения площади земельного участка с подставленными значениями и итоговые (вычисленные) значения ( $\Delta P$ ), м <sup>2</sup>	$\Delta P = 2 * 0.10 * \sqrt{596} * \sqrt{((1 + 1.32^2)/(2 * 1.32))} = 4.98$
4.	Площадь земельного участка согласно сведениям Единого государственного реестра недвижимости ( $P_{\text{кад}}$ ), м <sup>2</sup>	542
5.	Оценка расхождения $P$ и $P_{\text{кад}}$ ( $P - P_{\text{кад}}$ ), м <sup>2</sup>	54 кв.м
6.	Предельные минимальный и максимальный размеры земельного участка ( $P_{\text{мин}}$ и $P_{\text{макс}}$ ), м <sup>2</sup>	300 3500
7.	Вид (виды) разрешенного использования	Для индивидуального жилищного строительства
7.1	Дополнительные сведения об использовании земельного участка	–



8.	Кадастровый или иной государственный учетный номер (инвентарный) здания, сооружения, объекта незавершенного строительства, расположенного на земельном участке	58:31:0000000:433, 58:31:0203086:118
9.	Сведения о земельных участках (землях общего пользования, территории общего пользования), посредством которых обеспечивается доступ	–
10.	Иные сведения	–

**4. Пояснения к сведениям об уточняемом земельном участке с кадастровым номером: 58:31:0203086:69**

1.	–
----	---

**Сведения об уточняемых земельных участках**

**1. Сведения о характерных точках границ уточняемого земельного участка с кадастровым номером 58:31:0203086:71**

Система координат МСК-58, зона 2

Зона № 2

Обозначение характерных точек границ	Координаты, м				Метод определения координат	Формулы, примененные для расчета средней квадратической погрешности определения координат характерных точек границ (Mt), с подставленными в такие формулы значениями и итоговые (вычисленные) значения Mt, м	Описание закрепления точки
	содержатся в Едином государственном реестре недвижимости		определены в результате выполнения комплексных кадастровых работ				
	X	Y	X	Y			
1	2	3	4	5	6	7	8
н319У	–	–	37277 9.77	23388 08.97	Метод спутниковых геодезических измерений (определений)	$Mt = \sqrt{(0.07^2 + 0.07^2)}$ =0.10	–
н320У	–	–	37278 0.42	23388 20.22	Метод спутниковых геодезических	$Mt = \sqrt{(0.07^2 + 0.07^2)}$ =0.10	–

					их измерений (определений)		
н320У	–	–	37278 0.42	23388 20.22	Метод спутниковых геодезических измерений (определений)	$Mt=\sqrt{(0.07^2+0.07^2)}$ =0.10	–
н321У	–	–	37277 9.72	23388 20.26	Метод спутниковых геодезических измерений (определений)	$Mt=\sqrt{(0.07^2+0.07^2)}$ =0.10	–
н322У	–	–	37278 0.79	23388 39.91	Метод спутниковых геодезических измерений (определений)	$Mt=\sqrt{(0.07^2+0.07^2)}$ =0.10	–
н323У	–	–	37275 9.51	23388 41.29	Метод спутниковых геодезических измерений (определений)	$Mt=\sqrt{(0.07^2+0.07^2)}$ =0.10	–
н324У	–	–	37275 9.07	23388 30.26	Метод спутниковых геодезических измерений (определений)	$Mt=\sqrt{(0.07^2+0.07^2)}$ =0.10	–
н325У	–	–	37275 8.81	23388 09.94	Метод спутниковых	$Mt=\sqrt{(0.07^2+0.07^2)}$ =0.10	–

					геодезическ их измерений (определени й)		
н326У	–	–	37276 3.24	23388 09.88	Метод спутниковы х геодезическ их измерений (определени й)	$Mt=\sqrt{(0.07^2+0.07^2)}$ =0.10	–
н327У	–	–	37276 6.37	23388 09.64	Метод спутниковы х геодезическ их измерений (определени й)	$Mt=\sqrt{(0.07^2+0.07^2)}$ =0.10	–
н328У	–	–	37276 6.36	23388 09.44	Метод спутниковы х геодезическ их измерений (определени й)	$Mt=\sqrt{(0.07^2+0.07^2)}$ =0.10	–
н329У	–	–	37277 4.57	23388 09.15	Метод спутниковы х геодезическ их измерений (определени й)	$Mt=\sqrt{(0.07^2+0.07^2)}$ =0.10	–
н319У	–	–	37277 9.77	23388 08.97	Метод спутниковы х геодезическ их измерений (определени й)	$Mt=\sqrt{(0.07^2+0.07^2)}$ =0.10	–

**2. Сведения о частях границ уточняемого земельного участка с кадастровым номером**

58:31:0203086:71					
Обозначение части границ		Горизонтальное проложение (S), м	Описание прохождения части границ	Сведения о согласовании местоположения границ (согласовано/спорное)	
от т.	до т.				
1	2	3	4	5	
–	–	–	–	–	

**3. Сведения о характеристиках уточняемого земельного участка с кадастровым номером 58:31:0203086:71**

№ п/п	Наименование характеристики земельного участка	Значение характеристики
1	2	3
1.	Адрес земельного участка	Российская Федерация, Пензенская обл., Кузнецк г, Пролетарская ул, 75 д
1.1	Сведения о местоположении земельного участка (при отсутствии адреса) в структурированном в соответствии с федеральной информационной адресной системой виде	–
1.2	Дополнительные сведения о местоположении земельного участка	–
2.	Площадь земельного участка $\pm$ величина погрешности определения (вычисления) площади ( $P \pm \Delta P$ ), м <sup>2</sup>	660 кв.м $\pm$ 5.33 кв.м
3.	Формула, примененная для вычисления предельной погрешности определения площади земельного участка с подставленными значениями и итоговые (вычисленные) значения ( $\Delta P$ ), м <sup>2</sup>	$\Delta P = 2 * 0.10 * \sqrt{660} * \sqrt{((1 + 1.47^2)/(2 * 1.47))} = 5.33$
4.	Площадь земельного участка согласно сведениям Единого государственного реестра недвижимости ( $P_{\text{кад}}$ ), м <sup>2</sup>	600
5.	Оценка расхождения $P$ и $P_{\text{кад}}$ ( $P - P_{\text{кад}}$ ), м <sup>2</sup>	60 кв.м
6.	Предельные минимальный и максимальный размеры земельного участка ( $P_{\text{мин}}$ и $P_{\text{макс}}$ ), м <sup>2</sup>	300 3500
7.	Вид (виды) разрешенного использования	Для индивидуального жилищного строительства
7.1	Дополнительные сведения об использовании	–

	земельного участка	
8.	Кадастровый или иной государственный учетный номер (инвентарный) здания, сооружения, объекта незавершенного строительства, расположенного на земельном участке	58:31:0203086:91, 58:31:0000000:433
9.	Сведения о земельных участках (землях общего пользования, территории общего пользования), посредством которых обеспечивается доступ	–
10.	Иные сведения	–

**4. Пояснения к сведениям об уточняемом земельном участке с кадастровым номером:**  
58:31:0203086:71

1.	–
----	---

**Сведения об уточняемых земельных участках**

**1. Сведения о характерных точках границ уточняемого земельного участка с кадастровым номером 58:31:0203086:72**

Система координат МСК-58, зона 2

Зона № 2

Обозначение характерных точек границ	Координаты, м				Метод определения координат	Формулы, примененные для расчета средней квадратической погрешности определения координат характерных точек границ (Mt), с подставленными в такие формулы значениями и итоговые (вычисленные) значения Mt, м	Описание закрепления точки
	содержатся в Едином государственном реестре недвижимости		определены в результате выполнения комплексных кадастровых работ				
	X	Y	X	Y			
1	2	3	4	5	6	7	8
н325У	–	–	37275 8.81	23388 09.94	Метод спутниковых геодезических измерений (определений)	$Mt = \sqrt{(0.07^2 + 0.07^2)} = 0.10$	–
н324У	–	–	37275 9.07	23388 30.26	Метод спутниковых	$Mt = \sqrt{(0.07^2 + 0.07^2)} = 0.10$	–

					х геодезическ их измерений (определени й)		
н323У	–	–	37275 9.51	23388 41.29	Метод спутниковы х геодезическ их измерений (определени й)	$Mt=\sqrt{(0.07^2+0.07^2)}$ =0.10	–
н330У	–	–	37275 9.70	23388 46.16	Метод спутниковы х геодезическ их измерений (определени й)	$Mt=\sqrt{(0.07^2+0.07^2)}$ =0.10	–
н331У	–	–	37274 3.46	23388 47.58	Метод спутниковы х геодезическ их измерений (определени й)	$Mt=\sqrt{(0.07^2+0.07^2)}$ =0.10	–
н332У	–	–	37274 1.90	23388 29.88	Метод спутниковы х геодезическ их измерений (определени й)	$Mt=\sqrt{(0.07^2+0.07^2)}$ =0.10	–
н333У	–	–	37274 0.10	23388 11.14	Метод спутниковы х геодезическ их измерений (определени й)	$Mt=\sqrt{(0.07^2+0.07^2)}$ =0.10	–

н334У	–	–	37275 1.54	23388 10.23	Метод спутниковых геодезических измерений (определений)	$Mt=\sqrt{(0.07^2+0.07^2)}$ =0.10	–
н335У	–	–	37275 7.23	23388 09.87	Метод спутниковых геодезических измерений (определений)	$Mt=\sqrt{(0.07^2+0.07^2)}$ =0.10	–
н325У	–	–	37275 8.81	23388 09.94	Метод спутниковых геодезических измерений (определений)	$Mt=\sqrt{(0.07^2+0.07^2)}$ =0.10	–

**2. Сведения о частях границ уточняемого земельного участка с кадастровым номером 58:31:0203086:72**

Обозначение части границ		Горизонтальное проложение (S), м	Описание прохождения части границ	Сведения о согласовании местоположения границ (согласовано/спорное)
от т.	до т.			
1	2	3	4	5
–	–	–	–	–

**3. Сведения о характеристиках уточняемого земельного участка с кадастровым номером 58:31:0203086:72**

№ п/п	Наименование характеристики земельного участка	Значение характеристики
1	2	3
1.	Адрес земельного участка	Российская Федерация, Пензенская обл., Кузнецк г, Пролетарская ул, 77 д
1.1	Сведения о местоположении земельного участка (при отсутствии адреса) в структурированном в	–

	соответствии с федеральной информационной адресной системой в виде	
1.2	Дополнительные сведения о местоположении земельного участка	–
2.	Площадь земельного участка $\pm$ величина погрешности определения (вычисления) площади ( $P \pm \Delta P$ ), м <sup>2</sup>	634 кв.м $\pm$ 5.56 кв.м
3.	Формула, примененная для вычисления предельной погрешности определения площади земельного участка с подставленными значениями и итоговые (вычисленные) значения ( $\Delta P$ ), м <sup>2</sup>	$\Delta P = 2 * 0.10 * \sqrt{634} * \sqrt{((1 + 1.92^2)/(2 * 1.92))} = 5.56$
4.	Площадь земельного участка согласно сведениям Единого государственного реестра недвижимости ( $P_{\text{кад}}$ ), м <sup>2</sup>	602
5.	Оценка расхождения $P$ и $P_{\text{кад}}$ ( $P - P_{\text{кад}}$ ), м <sup>2</sup>	32 кв.м
6.	Предельные минимальный и максимальный размеры земельного участка ( $P_{\text{мин}}$ и $P_{\text{макс}}$ ), м <sup>2</sup>	300 3500
7.	Вид (виды) разрешенного использования	Для индивидуального жилищного строительства
7.1	Дополнительные сведения об использовании земельного участка	–
8.	Кадастровый или иной государственный учетный номер (инвентарный) здания, сооружения, объекта незавершенного строительства, расположенного на земельном участке	58:31:0000000:433, 58:31:0203086:86
9.	Сведения о земельных участках (землях общего пользования, территории общего пользования), посредством которых обеспечивается доступ	–
10.	Иные сведения	–

**4. Пояснения к сведениям об уточняемом земельном участке с кадастровым номером: 58:31:0203086:72**

1. –

**Сведения об уточняемых земельных участках**

**1. Сведения о характерных точках границ уточняемого земельного участка с кадастровым номером 58:31:0203086:74**

**Система координат МСК-58, зона 2**

**Зона № 2**



Обозначение характерных точек границ	Координаты, м				Метод определения координат	Формулы, примененные для расчета средней квадратической погрешности определения координат характерных точек границ (Mt), с подставленными в такие формулы значениями и итоговые (вычисленные) значения Mt, м	Описание закрепления точки
	содержатся в Едином государственном реестре недвижимости		определены в результате выполнения комплексных кадастровых работ				
	X	Y	X	Y			
1	2	3	4	5	6	7	8
н336У	–	–	37272 2.76	23388 12.46	Метод спутниковы х геодезическ их измерений (определени й)	$Mt=\sqrt{(0.07^2+0.07^2)}$ =0.10	–
н337У	–	–	37272 3.66	23388 22.95	Метод спутниковы х геодезическ их измерений (определени й)	$Mt=\sqrt{(0.07^2+0.07^2)}$ =0.10	–
н338У	–	–	37272 4.20	23388 22.80	Метод спутниковы х геодезическ их измерений (определени й)	$Mt=\sqrt{(0.07^2+0.07^2)}$ =0.10	–
н339У	–	–	37272 4.94	23388 27.57	Метод спутниковы х геодезическ их измерений (определени й)	$Mt=\sqrt{(0.07^2+0.07^2)}$ =0.10	–

н340У	–	–	37272 6.62	23388 48.71	Метод спутниковых геодезических измерений (определений)	$Mt=\sqrt{(0.07^2+0.07^2)}$ =0.10	–
н341У	–	–	37271 0.06	23388 49.55	Метод спутниковых геодезических измерений (определений)	$Mt=\sqrt{(0.07^2+0.07^2)}$ =0.10	–
н342У	–	–	37270 6.15	23388 23.39	Метод спутниковых геодезических измерений (определений)	$Mt=\sqrt{(0.07^2+0.07^2)}$ =0.10	–
н343У	–	–	37270 6.06	23388 13.51	Метод спутниковых геодезических измерений (определений)	$Mt=\sqrt{(0.07^2+0.07^2)}$ =0.10	–
н344У	–	–	37270 6.37	23388 13.09	Метод спутниковых геодезических измерений (определений)	$Mt=\sqrt{(0.07^2+0.07^2)}$ =0.10	–
н345У	–	–	37271 7.77	23388 12.53	Метод спутниковых геодезических измерений (определений)	$Mt=\sqrt{(0.07^2+0.07^2)}$ =0.10	–

					й)		
н346У	–	–	37272 2.72	23388 12.04	Метод спутниковых геодезических измерений (определений)	$Mt=\sqrt{(0.07^2+0.07^2)}=0.10$	–
н336У	–	–	37272 2.76	23388 12.46	Метод спутниковых геодезических измерений (определений)	$Mt=\sqrt{(0.07^2+0.07^2)}=0.10$	–

**2. Сведения о частях границ уточняемого земельного участка с кадастровым номером 58:31:0203086:74**

Обозначение части границ		Горизонтальное проложение (S), м	Описание прохождения части границ	Сведения о согласовании местоположения границ (согласовано/спорное)
от т.	до т.			
1	2	3	4	5
–	–	–	–	–

**3. Сведения о характеристиках уточняемого земельного участка с кадастровым номером 58:31:0203086:74**

№ п/п	Наименование характеристики земельного участка	Значение характеристики
1	2	3
1.	Адрес земельного участка	Российская Федерация, Пензенская обл., Кузнецк г, Пролетарская ул, 81 д
1.1	Сведения о местоположении земельного участка (при отсутствии адреса) в структурированном в соответствии с федеральной информационной адресной системой виде	–
1.2	Дополнительные сведения о местоположении земельного участка	–
2.	Площадь земельного участка ± величина погрешности определения (вычисления) площади (Р ±	635 кв.м ± 5.49 кв.м

	$\Delta P$ ), м <sup>2</sup>	
3.	Формула, примененная для вычисления предельной погрешности определения площади земельного участка с подставленными значениями и итоговые (вычисленные) значения ( $\Delta P$ ), м <sup>2</sup>	$\Delta P = 2 * 0.10 * \sqrt{635} * \sqrt{((1 + 1.82^2)/(2 * 1.82))} = 5.49$
4.	Площадь земельного участка согласно сведениям Единого государственного реестра недвижимости ( $P_{\text{кад}}$ ), м <sup>2</sup>	600
5.	Оценка расхождения $P$ и $P_{\text{кад}}$ ( $P - P_{\text{кад}}$ ), м <sup>2</sup>	35 кв.м
6.	Предельные минимальный и максимальный размеры земельного участка ( $P_{\text{мин}}$ и $P_{\text{макс}}$ ), м <sup>2</sup>	300 3500
7.	Вид (виды) разрешенного использования	Для индивидуального жилищного строительства
7.1	Дополнительные сведения об использовании земельного участка	—
8.	Кадастровый или иной государственный учетный номер (инвентарный) здания, сооружения, объекта незавершенного строительства, расположенного на земельном участке	58:31:0203086:93, 58:31:0000000:433
9.	Сведения о земельных участках (землях общего пользования, территории общего пользования), посредством которых обеспечивается доступ	—
10.	Иные сведения	—

**4. Пояснения к сведениям об уточняемом земельном участке с кадастровым номером: 58:31:0203086:74**

1. —

**Сведения об уточняемых земельных участках**

**1. Сведения о характерных точках границ уточняемого земельного участка с кадастровым номером 58:31:0203086:75**

Система координат МСК-58, зона 2

Зона № 2

Обозначение характерных точек границ	Координаты, м		Метод определения координат	Формулы, примененные для расчета средней квадратической погрешности определения координат характерных	Описание закрепления точки
	содержатся в Едином государственном реестре недвижимости	определены в результате выполнения комплексных кадастровых работ			

	X	Y	X	Y		точек границ (Mt), с подставленными в такие формулы значениями и итоговые (вычисленные) значения Mt, м	
1	2	3	4	5	6	7	8
н343У	–	–	37270 6.06	23388 13.51	Метод спутниковы х геодезическ их измерений (определени й)	$Mt=\sqrt{(0.07^2+0.07^2)}$ =0.10	–
н342У	–	–	37270 6.15	23388 23.39	Метод спутниковы х геодезическ их измерений (определени й)	$Mt=\sqrt{(0.07^2+0.07^2)}$ =0.10	–
н341У	–	–	37271 0.06	23388 49.55	Метод спутниковы х геодезическ их измерений (определени й)	$Mt=\sqrt{(0.07^2+0.07^2)}$ =0.10	–
н347У	–	–	37270 2.61	23388 50.21	Метод спутниковы х геодезическ их измерений (определени й)	$Mt=\sqrt{(0.07^2+0.07^2)}$ =0.10	–
н96У	–	–	37269 8.93	23388 56.79	Метод спутниковы х геодезическ их измерений (определени й)	$Mt=\sqrt{(0.07^2+0.07^2)}$ =0.10	–

					й)		
н95У	–	–	37269 3.45	23388 57.26	Метод спутниковых геодезических измерений (определений)	$Mt = \sqrt{(0.07^2 + 0.07^2)} = 0.10$	–
н348У	–	–	37269 2.13	23388 42.44	Метод спутниковых геодезических измерений (определений)	$Mt = \sqrt{(0.07^2 + 0.07^2)} = 0.10$	–
н349У	–	–	37269 1.63	23388 39.70	Метод спутниковых геодезических измерений (определений)	$Mt = \sqrt{(0.07^2 + 0.07^2)} = 0.10$	–
н350У	–	–	37268 9.80	23388 24.38	Метод спутниковых геодезических измерений (определений)	$Mt = \sqrt{(0.07^2 + 0.07^2)} = 0.10$	–
н351У	–	–	37268 9.02	23388 14.14	Метод спутниковых геодезических измерений (определений)	$Mt = \sqrt{(0.07^2 + 0.07^2)} = 0.10$	–
н352У	–	–	37269 6.68	23388 13.67	Метод спутниковых геодезических измерений	$Mt = \sqrt{(0.07^2 + 0.07^2)} = 0.10$	–

					(определены)		
н343У	–	–	37270 6.06	23388 13.51	Метод спутниковых геодезических измерений (определены)	$Mt = \sqrt{(0.07^2 + 0.07^2)} = 0.10$	–

**2. Сведения о частях границ уточняемого земельного участка с кадастровым номером 58:31:0203086:75**

Обозначение части границ		Горизонтальное проложение (S), м	Описание прохождения части границ	Сведения о согласовании местоположения границ (согласовано/спорное)
от т.	до т.			
1	2	3	4	5
–	–	–	–	–

**3. Сведения о характеристиках уточняемого земельного участка с кадастровым номером 58:31:0203086:75**

№ п/п	Наименование характеристики земельного участка	Значение характеристики
1	2	3
1.	Адрес земельного участка	Российская Федерация, Пензенская обл., Кузнецк г, Пролетарская ул, 83 д
1.1	Сведения о местоположении земельного участка (при отсутствии адреса) в структурированном в соответствии с федеральной информационной адресной системой виде	–
1.2	Дополнительные сведения о местоположении земельного участка	–
2.	Площадь земельного участка $\pm$ величина погрешности определения (вычисления) площади ( $P \pm \Delta P$ ), м <sup>2</sup>	663 кв.м $\pm$ 5.83 кв.м
3.	Формула, примененная для вычисления предельной погрешности определения площади земельного участка с подставленными значениями и итоговые (вычисленные) значения ( $\Delta P$ ), м <sup>2</sup>	$\Delta P = 2 * 0.10 * \sqrt{663} * \sqrt{((1 + 2.08^2)/(2 * 2.08))} = 5.83$
4.	Площадь земельного участка согласно сведениям	662





н353У	–	–	37267 2.05	23388 14.17	Метод спутниковых геодезических измерений (определений)	$Mt=\sqrt{(0.07^2+0.07^2)}$ =0.10	–
н354У	–	–	37267 2.94	23388 23.13	Метод спутниковых геодезических измерений (определений)	$Mt=\sqrt{(0.07^2+0.07^2)}$ =0.10	–
н355У	–	–	37267 3.42	23388 27.15	Метод спутниковых геодезических измерений (определений)	$Mt=\sqrt{(0.07^2+0.07^2)}$ =0.10	–
н356У	–	–	37267 3.75	23388 32.06	Метод спутниковых геодезических измерений (определений)	$Mt=\sqrt{(0.07^2+0.07^2)}$ =0.10	–
н357У	–	–	37267 4.08	23388 35.63	Метод спутниковых геодезических измерений (определений)	$Mt=\sqrt{(0.07^2+0.07^2)}$ =0.10	–
н358У	–	–	37267 4.58	23388 37.44	Метод спутниковых геодезических измерений (определений)	$Mt=\sqrt{(0.07^2+0.07^2)}$ =0.10	–

					й)		
н94У	–	–	37267 6.96	23388 58.29	Метод спутниковых геодезических измерений (определений)	$Mt = \sqrt{(0.07^2 + 0.07^2)} = 0.10$	–
н93У	–	–	37266 4.90	23388 58.78	Метод спутниковых геодезических измерений (определений)	$Mt = \sqrt{(0.07^2 + 0.07^2)} = 0.10$	–
н359У	–	–	37265 8.58	23388 58.32	Метод спутниковых геодезических измерений (определений)	$Mt = \sqrt{(0.07^2 + 0.07^2)} = 0.10$	–
н360У	–	–	37265 7.71	23388 58.28	Метод спутниковых геодезических измерений (определений)	$Mt = \sqrt{(0.07^2 + 0.07^2)} = 0.10$	–
н361У	–	–	37265 6.63	23388 28.82	Метод спутниковых геодезических измерений (определений)	$Mt = \sqrt{(0.07^2 + 0.07^2)} = 0.10$	–
н362У	–	–	37265 5.78	23388 24.23	Метод спутниковых геодезических измерений	$Mt = \sqrt{(0.07^2 + 0.07^2)} = 0.10$	–

					(определени й)		
н363У	–	–	37265 5.27	23388 15.97	Метод спутниковы х геодезическ их измерений (определени й)	$Mt=\sqrt{(0.07^2+0.07^2)}$ =0.10	–
н364У	–	–	37265 5.24	23388 15.07	Метод спутниковы х геодезическ их измерений (определени й)	$Mt=\sqrt{(0.07^2+0.07^2)}$ =0.10	–
н353У	–	–	37267 2.05	23388 14.17	Метод спутниковы х геодезическ их измерений (определени й)	$Mt=\sqrt{(0.07^2+0.07^2)}$ =0.10	–

**2. Сведения о частях границ уточняемого земельного участка с кадастровым номером 58:31:0203086:12**

Обозначение части границ		Горизонтальное проложение (S), м	Описание прохождения части границ	Сведения о согласовании местоположения границ (согласовано/спорное)
от т.	до т.			
1	2	3	4	5
–	–	–	–	–

**3. Сведения о характеристиках уточняемого земельного участка с кадастровым номером 58:31:0203086:12**

№ п/п	Наименование характеристики земельного участка	Значение характеристики
1	2	3
1.	Адрес земельного участка	Российская Федерация, Пензенская обл., Кузнецк г, Пролетарская ул, 87 д

1.1	Сведения о местоположении земельного участка (при отсутствии адреса) в структурированном в соответствии с федеральной информационной адресной системой виде	–
1.2	Дополнительные сведения о местоположении земельного участка	–
2.	Площадь земельного участка $\pm$ величина погрешности определения (вычисления) площади ( $P \pm \Delta P$ ), м <sup>2</sup>	779 кв.м $\pm$ 6.29 кв.м
3.	Формула, примененная для вычисления предельной погрешности определения площади земельного участка с подставленными значениями и итоговые (вычисленные) значения ( $\Delta P$ ), м <sup>2</sup>	$\Delta P = 2 * 0.10 * \sqrt{779} * \sqrt{((1 + 2.05^2)/(2 * 2.05))} = 6.29$
4.	Площадь земельного участка согласно сведениям Единого государственного реестра недвижимости ( $P_{\text{кад}}$ ), м <sup>2</sup>	767
5.	Оценка расхождения $P$ и $P_{\text{кад}}$ ( $P - P_{\text{кад}}$ ), м <sup>2</sup>	12 кв.м
6.	Предельные минимальный и максимальный размеры земельного участка ( $P_{\text{мин}}$ и $P_{\text{макс}}$ ), м <sup>2</sup>	300 3500
7.	Вид (виды) разрешенного использования	Для индивидуального жилищного строительства
7.1	Дополнительные сведения об использовании земельного участка	–
8.	Кадастровый или иной государственный учетный номер (инвентарный) здания, сооружения, объекта незавершенного строительства, расположенного на земельном участке	58:31:0000000:433, 58:31:0203086:89
9.	Сведения о земельных участках (землях общего пользования, территории общего пользования), посредством которых обеспечивается доступ	–
10.	Иные сведения	–

**4. Пояснения к сведениям об уточняемом земельном участке с кадастровым номером: 58:31:0203086:12**

1. –

**Сведения об уточняемых земельных участках**

**1. Сведения о характерных точках границ уточняемого земельного участка с кадастровым номером 58:31:0203086:19**

Обозначение характерных точек границ	Координаты, м				Метод определения координат	Формулы, примененные для расчета средней квадратической погрешности определения координат характерных точек границ (Mt), с подставленными в такие формулы значениями и итоговые (вычисленные) значения Mt, м	Описание закрепления точки
	содержатся в Едином государственном реестре недвижимости		определены в результате выполнения комплексных кадастровых работ				
	X	Y	X	Y			
1	2	3	4	5	6	7	8
н364У	–	–	37265 5.24	23388 15.07	Метод спутниковы х геодезическ их измерений (определени й)	$Mt=\sqrt{(0.07^2+0.07^2)}$ =0.10	–
н363У	–	–	37265 5.27	23388 15.97	Метод спутниковы х геодезическ их измерений (определени й)	$Mt=\sqrt{(0.07^2+0.07^2)}$ =0.10	–
н362У	–	–	37265 5.78	23388 24.23	Метод спутниковы х геодезическ их измерений (определени й)	$Mt=\sqrt{(0.07^2+0.07^2)}$ =0.10	–
н361У	–	–	37265 6.63	23388 28.82	Метод спутниковы х геодезическ их измерений (определени й)	$Mt=\sqrt{(0.07^2+0.07^2)}$ =0.10	–

					й)		
н360У	–	–	37265 7.71	23388 58.28	Метод спутниковых геодезических измерений (определений)	$Mt=\sqrt{(0.07^2+0.07^2)}$ =0.10	–
н365У	–	–	37264 9.69	23388 58.48	Метод спутниковых геодезических измерений (определений)	$Mt=\sqrt{(0.07^2+0.07^2)}$ =0.10	–
н366У	–	–	37264 7.68	23388 58.43	Метод спутниковых геодезических измерений (определений)	$Mt=\sqrt{(0.07^2+0.07^2)}$ =0.10	–
н367У	–	–	37264 4.84	23388 58.72	Метод спутниковых геодезических измерений (определений)	$Mt=\sqrt{(0.07^2+0.07^2)}$ =0.10	–
3	–	–	37264 1.66	23388 58.85	Метод спутниковых геодезических измерений (определений)	$Mt=\sqrt{(0.07^2+0.07^2)}$ =0.10	–
2	–	–	37264 0.71	23388 41.55	Метод спутниковых геодезических измерений	$Mt=\sqrt{(0.07^2+0.07^2)}$ =0.10	–

					(определени й)		
1	–	–	37264 0.17	23388 32.19	Метод спутниковы х геодезическ их измерений (определени й)	$Mt=\sqrt{(0.07^2+0.07^2)}$ =0.10	–
н1У	–	–	37263 8.97	23388 17.38	Метод спутниковы х геодезическ их измерений (определени й)	$Mt=\sqrt{(0.07^2+0.07^2)}$ =0.10	–
н370У	–	–	37263 8.90	23388 16.58	Метод спутниковы х геодезическ их измерений (определени й)	$Mt=\sqrt{(0.07^2+0.07^2)}$ =0.10	–
н371У	–	–	37264 2.02	23388 16.34	Метод спутниковы х геодезическ их измерений (определени й)	$Mt=\sqrt{(0.07^2+0.07^2)}$ =0.10	–
н372У	–	–	37264 5.35	23388 15.68	Метод спутниковы х геодезическ их измерений (определени й)	$Mt=\sqrt{(0.07^2+0.07^2)}$ =0.10	–
н364У	–	–	37265 5.24	23388 15.07	Метод спутниковы х геодезическ их	$Mt=\sqrt{(0.07^2+0.07^2)}$ =0.10	–

					измерений (определени й)		
--	--	--	--	--	--------------------------------	--	--

**2. Сведения о частях границ уточняемого земельного участка с кадастровым номером 58:31:0203086:19**

Обозначение части границ		Горизонтальное проложение (S), м	Описание прохождения части границ	Сведения о согласовании местоположения границ (согласовано/спорное)
от т.	до т.			
1	2	3	4	5
–	–	–	–	–

**3. Сведения о характеристиках уточняемого земельного участка с кадастровым номером 58:31:0203086:19**

№ п/п	Наименование характеристики земельного участка	Значение характеристики
1	2	3
1.	Адрес земельного участка	Российская Федерация, Пензенская обл., Кузнецк г, Пролетарская ул, 89 д
1.1	Сведения о местоположении земельного участка (при отсутствии адреса) в структурированном в соответствии с федеральной информационной адресной системой виде	–
1.2	Дополнительные сведения о местоположении земельного участка	–
2.	Площадь земельного участка $\pm$ величина погрешности определения (вычисления) площади ( $P \pm \Delta P$ ), м <sup>2</sup>	701 кв.м $\pm$ 6.22 кв.м
3.	Формула, примененная для вычисления предельной погрешности определения площади земельного участка с подставленными значениями и итоговые (вычисленные) значения ( $\Delta P$ ), м <sup>2</sup>	$\Delta P = 2 * 0.10 * \sqrt{701} * \sqrt{((1 + 2.33^2)/(2 * 2.33))} = 6.22$
4.	Площадь земельного участка согласно сведениям Единого государственного реестра недвижимости ( $P_{\text{кад}}$ ), м <sup>2</sup>	677
5.	Оценка расхождения $P$ и $P_{\text{кад}}$ ( $P - P_{\text{кад}}$ ), м <sup>2</sup>	24 кв.м
6.	Предельные минимальный и максимальный размеры земельного участка ( $P_{\text{мин}}$ и $P_{\text{макс}}$ ), м <sup>2</sup>	300 3500



7.	Вид (виды) разрешенного использования	Для индивидуального жилищного строительства
7.1	Дополнительные сведения об использовании земельного участка	–
8.	Кадастровый или иной государственный учетный номер (инвентарный) здания, сооружения, объекта незавершенного строительства, расположенного на земельном участке	58:31:0000000:433, 58:31:0203086:88
9.	Сведения о земельных участках (землях общего пользования, территории общего пользования), посредством которых обеспечивается доступ	–
10.	Иные сведения	–

**4. Пояснения к сведениям об уточняемом земельном участке с кадастровым номером: 58:31:0203086:19**

1. –

**Сведения об уточняемых земельных участках, необходимые для исправления реестровых ошибок в сведениях о местоположении их границ**

**1. Сведения о характерных точках границ уточняемого земельного участка с кадастровым номером 58:31:0203086:20**

Система координат МСК-58, зона 2

Зона № 2

Обозначение характерных точек границ	Координаты, м				Метод определения координат	Формулы, примененные для расчета средней квадратической погрешности определения координат характерных точек границ (Mt), с подставленными в такие формулы значениями и итоговые (вычисленные) значения Mt, м	Описание закрепления точки
	содержатся в Едином государственном реестре недвижимости		определены в ходе выполнения комплексных кадастровых работ				
	X	Y	X	Y			
1	2	3	4	5	6	7	8
1	37264 1.28	23388 29.42	37264 0.17	23388 32.19	Метод спутниковых геодезических измерений (определений)	$Mt = \sqrt{(0.07^2 + 0.07^2)} = 0.10$	–

2	37264 1.82	23388 38.78	37264 0.71	23388 41.55	Метод спутниковых геодезических измерений (определений)	$Mt=\sqrt{(0.07^2+0.07^2)}=0.10$	–
3	37264 2.81	23388 55.92	37264 1.66	23388 58.85	Метод спутниковых геодезических измерений (определений)	$Mt=\sqrt{(0.07^2+0.07^2)}=0.10$	–
4	37263 3.70	23388 56.58	37264 0.89	23388 58.89	Метод спутниковых геодезических измерений (определений)	$Mt=\sqrt{(0.07^2+0.07^2)}=0.10$	–
5	37263 3.72	23388 56.92	37263 3.14	23388 59.63	Метод спутниковых геодезических измерений (определений)	$Mt=\sqrt{(0.07^2+0.07^2)}=0.10$	–
6	37262 4.23	23388 57.25	37262 3.09	23388 60.12	Метод спутниковых геодезических измерений (определений)	$Mt=\sqrt{(0.07^2+0.07^2)}=0.10$	–
7	37262 3.90	23388 47.99	37262 2.79	23388 50.76	Метод спутниковых геодезических измерений (определений)	$Mt=\sqrt{(0.07^2+0.07^2)}=0.10$	–
8	37262 3.25	23388 39.86	37262 2.14	23388 42.63	Метод спутниковых геодезических измерений (определений)	$Mt=\sqrt{(0.07^2+0.07^2)}=0.10$	–
9	37262 2.65	23388 39.89	37262 1.54	23388 42.66	Метод спутниковых геодезических измерений (определений)	$Mt=\sqrt{(0.07^2+0.07^2)}=0.10$	–
10	37262 2.32	23388 31.25	37262 1.21	23388 34.02	Метод спутниковых геодезических измерений	$Mt=\sqrt{(0.07^2+0.07^2)}=0.10$	–

					(определений)		
11	37262 2.60	23388 31.22	37262 1.49	23388 33.99	Метод спутниковых геодезических измерений (определений)	$Mt=\sqrt{(0.07^2+0.07^2)}=0.10$	–
12	37263 3.08	23388 30.31	37263 1.97	23388 33.08	Метод спутниковых геодезических измерений (определений)	$Mt=\sqrt{(0.07^2+0.07^2)}=0.10$	–
13	37263 3.29	23388 30.43	37263 2.18	23388 33.20	Метод спутниковых геодезических измерений (определений)	$Mt=\sqrt{(0.07^2+0.07^2)}=0.10$	–
1	37264 1.28	23388 29.42	37264 0.17	23388 32.19	Метод спутниковых геодезических измерений (определений)	$Mt=\sqrt{(0.07^2+0.07^2)}=0.10$	–

**2. Сведения о частях границ уточняемого земельного участка с кадастровым номером 58:31:0203086:20**

Обозначение части границ		Горизонтальное проложение (S), м	Описание прохождения части границ	Сведения о согласовании местоположения границ (согласовано/спорное)
от т.	до т.			
1	2	3	4	5
–	–	–	–	–

**3. Сведения о характеристиках уточняемого земельного участка с кадастровым номером 58:31:0203086:20**

№ п/п	Наименование характеристики	Значение характеристики
1	2	3
1.	Адрес земельного участка	–
1.1	Сведения о местоположении земельного участка (при отсутствии адреса) в структурированном в соответствии с федеральной информационной адресной системой виде	Российская Федерация, Пензенская обл., Кузнецк г, Белинского ул, 311Б д
1.2	Дополнительные сведения о местоположении	–

	земельного участка	
2.	Площадь земельного участка ± величина предельной погрешности определения (вычисления) площади (P ± ΔP), м <sup>2</sup>	495 кв.м ± 4.56 кв.м
3.	Формула, примененная для вычисления предельной погрешности определения площади земельного участка с подставленными значениями (ΔP), м <sup>2</sup>	$\Delta P = 2 * 0.10 * \sqrt{495} * \sqrt{((1 + 1.37^2)/(2 * 1.37))} = 4.56$
4.	Площадь земельного участка согласно сведениям Единого государственного реестра недвижимости (P <sub>кад</sub> ), м <sup>2</sup>	493
5.	Оценка расхождения P и P <sub>кад</sub> (P - P <sub>кад</sub> ), м <sup>2</sup>	2
6.	Предельные минимальный и максимальный размеры земельного участка (P <sub>мин</sub> и P <sub>макс</sub> ), м <sup>2</sup>	300 3500
7.	Кадастровый номер или иной государственный учетный номер (инвентарный) объекта недвижимости, расположенного на земельном участке	58:31:0203085:107
8.	Вид (виды) разрешенного использования	Для индивидуального жилищного строительства
8.1	Дополнительные сведения об использовании земельного участка	—
9.	Сведения о земельных участках (землях общего пользования, территории общего пользования), посредством которых обеспечивается доступ	—
10.	Иные сведения	—

**4. Пояснения к сведениям об уточняемом земельном участке с кадастровым номером: 58:31:0203086:20**

1. —

**Сведения об уточняемых земельных участках, необходимые для исправления реестровых ошибок в сведениях о местоположении их границ**

**1. Сведения о характерных точках границ уточняемого земельного участка с кадастровым номером 58:31:0203086:3**

**Система координат МСК-58, зона 2**

**Зона № 2**

Обозначение	Координаты, м	Метод	Формулы,	Описание
-------------	---------------	-------	----------	----------

ние характерн ых точек границ	содержатся в Едином государственно м реестре недвижимости		определены в ходе выполнения комплексных кадастровых работ		определения координат	примененные для расчета средней квадратической погрешности определения координат характерных точек границ (Mt), с подставленными в такие формулы значениями и итоговые (вычисленные) значения Mt, м	закреплен ия точки
	X	Y	X	Y			
1	2	3	4	5	6	7	8
14	37270 3.80	23389 05.65	37270 1.91	23389 08.77	Метод спутниковых геодезических измерений (определений)	$Mt = \sqrt{(0.07^2 + 0.07^2)} = 0.10$	–
15	37270 5.02	23389 22.95	37270 2.67	23389 26.37	Метод спутниковых геодезических измерений (определений)	$Mt = \sqrt{(0.07^2 + 0.07^2)} = 0.10$	–
16	37270 2.03	23389 23.16	37270 0.15	23389 26.38	Метод спутниковых геодезических измерений (определений)	$Mt = \sqrt{(0.07^2 + 0.07^2)} = 0.10$	–
17	37269 2.88	23389 23.41	37269 1.00	23389 26.53	Метод спутниковых геодезических измерений (определений)	$Mt = \sqrt{(0.07^2 + 0.07^2)} = 0.10$	–
18	37269 2.92	23389 24.01	37269 1.03	23389 27.13	Метод спутниковых геодезических измерений (определений)	$Mt = \sqrt{(0.07^2 + 0.07^2)} = 0.10$	–
19	37267 1.90	23389 25.45	37266 9.63	23389 28.30	Метод спутниковых геодезических измерений (определений)	$Mt = \sqrt{(0.07^2 + 0.07^2)} = 0.10$	–
20	37267	23389	37266	23389	Метод	$Mt = \sqrt{(0.07^2 + 0.07^2)} =$	–

	1.53	24.82	9.29	27.66	спутниковых геодезических измерений (определений)	0.10	
21	37267 0.43	23389 24.90	37266 8.18	23389 27.70	Метод спутниковых геодезических измерений (определений)	$Mt=\sqrt{(0.07^2+0.07^2)}=$ 0.10	–
22	37266 9.76	23389 19.89	37266 7.87	23389 23.01	Метод спутниковых геодезических измерений (определений)	$Mt=\sqrt{(0.07^2+0.07^2)}=$ 0.10	–
23	37266 9.36	23389 07.99	37266 7.56	23389 10.07	Метод спутниковых геодезических измерений (определений)	$Mt=\sqrt{(0.07^2+0.07^2)}=$ 0.10	–
24	37266 9.42	23389 07.64	37266 7.52	23389 09.35	Метод спутниковых геодезических измерений (определений)	$Mt=\sqrt{(0.07^2+0.07^2)}=$ 0.10	–
25	37268 9.99	23389 06.46	37268 8.10	23389 09.58	Метод спутниковых геодезических измерений (определений)	$Mt=\sqrt{(0.07^2+0.07^2)}=$ 0.10	–
26	37269 0.00	23389 06.22	37268 8.11	23389 09.34	Метод спутниковых геодезических измерений (определений)	$Mt=\sqrt{(0.07^2+0.07^2)}=$ 0.10	–
14	37270 3.80	23389 05.65	37270 1.91	23389 08.77	Метод спутниковых геодезических измерений (определений)	$Mt=\sqrt{(0.07^2+0.07^2)}=$ 0.10	–

**2. Сведения о частях границ уточняемого земельного участка с кадастровым номером 58:31:0203086:3**

Обозначение части границ	Горизонтальное проложение (S), м	Описание прохождения	Сведения о согласовании местоположения границ
--------------------------	----------------------------------	----------------------	---

от г.	до г.		части границ	(согласовано/спорное)
1	2	3	4	5
—	—	—	—	—

**3. Сведения о характеристиках уточняемого земельного участка с кадастровым номером 58:31:0203086:3**

№ п/п	Наименование характеристики	Значение характеристики
1	2	3
1.	Адрес земельного участка	—
1.1	Сведения о местоположении земельного участка (при отсутствии адреса) в структурированном в соответствии с федеральной информационной адресной системой виде	Российская Федерация, Пензенская обл., Кузнецк г, Котовского ул, 8 д
1.2	Дополнительные сведения о местоположении земельного участка	—
2.	Площадь земельного участка ± величина предельной погрешности определения (вычисления) площади (P ± ΔP), м <sup>2</sup>	621 кв.м ± 5.41 кв.м
3.	Формула, примененная для вычисления предельной погрешности определения площади земельного участка с подставленными значениями (ΔP), м <sup>2</sup>	$\Delta P = 2 * 0.10 * \sqrt{621} * \sqrt{((1 + 1.80^2)/(2 * 1.80))} = 5.41$
4.	Площадь земельного участка согласно сведениям Единого государственного реестра недвижимости (P <sub>кад</sub> ), м <sup>2</sup>	615
5.	Оценка расхождения P и P <sub>кад</sub> (P - P <sub>кад</sub> ), м <sup>2</sup>	6
6.	Предельные минимальный и максимальный размеры земельного участка (P <sub>мин</sub> и P <sub>макс</sub> ), м <sup>2</sup>	300 3500
7.	Кадастровый номер или иной государственный учетный номер (инвентарный) объекта недвижимости, расположенного на земельном участке	58:31:0203086:131
8.	Вид (виды) разрешенного использования	Для индивидуального жилищного строительства
8.1	Дополнительные сведения об использовании земельного участка	—
9.	Сведения о земельных участках (землях общего	—

	пользования, территории общего пользования), посредством которых обеспечивается доступ	
10.	Иные сведения	–

**4. Пояснения к сведениям об уточняемом земельном участке с кадастровым номером: 58:31:0203086:3**

1.	–
----	---

**Сведения об уточняемых земельных участках, необходимые для исправления реестровых ошибок в сведениях о местоположении их границ**

**1. Сведения о характерных точках границ уточняемого земельного участка с кадастровым номером 58:31:0203086:70**

Система координат МСК-58, зона 2

Зона № 2

Обозначение характерных точек границ	Координаты, м				Метод определения координат	Формулы, примененные для расчета средней квадратической погрешности определения координат характерных точек границ (Mt), с подставленными в такие формулы значениями и итоговые (вычисленные) значения Mt, м	Описание закрепления точки
	содержатся в Едином государственном реестре недвижимости		определены в ходе выполнения комплексных кадастровых работ				
	X	Y	X	Y			
1	2	3	4	5	6	7	8
27	37267 5.44	23391 31.82	37267 2.44	23391 36.79	Метод спутниковых геодезических измерений (определений)	$Mt = \sqrt{(0.07^2 + 0.07^2)} = 0.10$	–
28	37267 5.46	23391 36.64	37267 2.46	23391 41.61	Метод спутниковых геодезических измерений (определений)	$Mt = \sqrt{(0.07^2 + 0.07^2)} = 0.10$	–
29	37267 5.68	23391 37.25	37267 2.68	23391 42.22	Метод спутниковых геодезических измерений (определений)	$Mt = \sqrt{(0.07^2 + 0.07^2)} = 0.10$	–



30	37267 6.41	23391 41.62	37267 3.41	23391 46.59	Метод спутниковых геодезических измерений (определений)	$Mt=\sqrt{(0.07^2+0.07^2)}=0.10$	–
31	37267 6.78	23391 45.10	37267 3.78	23391 50.07	Метод спутниковых геодезических измерений (определений)	$Mt=\sqrt{(0.07^2+0.07^2)}=0.10$	–
32	37267 6.41	23391 45.14	37267 3.41	23391 50.11	Метод спутниковых геодезических измерений (определений)	$Mt=\sqrt{(0.07^2+0.07^2)}=0.10$	–
33	37267 7.31	23391 52.74	37267 4.49	23391 58.21	Метод спутниковых геодезических измерений (определений)	$Mt=\sqrt{(0.07^2+0.07^2)}=0.10$	–
34	37267 2.93	23391 53.14	37267 0.17	23391 58.44	Метод спутниковых геодезических измерений (определений)	$Mt=\sqrt{(0.07^2+0.07^2)}=0.10$	–
35	37266 9.46	23391 53.35	37266 6.20	23391 59.02	Метод спутниковых геодезических измерений (определений)	$Mt=\sqrt{(0.07^2+0.07^2)}=0.10$	–
36	37266 7.06	23391 53.70	37266 4.05	23391 59.15	Метод спутниковых геодезических измерений (определений)	$Mt=\sqrt{(0.07^2+0.07^2)}=0.10$	–
37	37266 0.48	23391 54.61	37265 7.48	23391 59.58	Метод спутниковых геодезических измерений (определений)	$Mt=\sqrt{(0.07^2+0.07^2)}=0.10$	–
38	37265 9.92	23391 44.93	37265 6.92	23391 49.90	Метод спутниковых геодезических измерений	$Mt=\sqrt{(0.07^2+0.07^2)}=0.10$	–

					(определений)		
39	37265 9.00	23391 33.29	37265 6.00	23391 38.26	Метод спутниковых геодезических измерений (определений)	$Mt=\sqrt{(0.07^2+0.07^2)}=0.10$	–
40	37266 2.03	23391 32.88	37265 9.03	23391 37.85	Метод спутниковых геодезических измерений (определений)	$Mt=\sqrt{(0.07^2+0.07^2)}=0.10$	–
27	37267 5.44	23391 31.82	37267 2.44	23391 36.79	Метод спутниковых геодезических измерений (определений)	$Mt=\sqrt{(0.07^2+0.07^2)}=0.10$	–

**2. Сведения о частях границ уточняемого земельного участка с кадастровым номером 58:31:0203086:70**

Обозначение части границ		Горизонтальное проложение (S), м	Описание прохождения части границ	Сведения о согласовании местоположения границ (согласовано/спорное)
от г.	до г.			
1	2	3	4	5
–	–	–	–	–

**3. Сведения о характеристиках уточняемого земельного участка с кадастровым номером 58:31:0203086:70**

№ п/п	Наименование характеристики	Значение характеристики
1	2	3
1.	Адрес земельного участка	–
1.1	Сведения о местоположении земельного участка (при отсутствии адреса) в структурированном в соответствии с федеральной информационной адресной системой виде	Российская Федерация, Пензенская обл., Кузнецк г, Пензенская ул, 86А д
1.2	Дополнительные сведения о местоположении земельного участка	–
2.	Площадь земельного участка ± величина предельной погрешности определения (вычисления) площади ( $P \pm \Delta P$ ), м <sup>2</sup>	357 кв.м ± 3.82 кв.м

3.	Формула, примененная для вычисления предельной погрешности определения площади земельного участка с подставленными значениями ( $\Delta P$ ), м <sup>2</sup>	$\Delta P = 2 * 0.10 * \sqrt{357} * \sqrt{((1 + 1.23^2)/(2 * 1.23))} = 3.82$
4.	Площадь земельного участка согласно сведениям Единого государственного реестра недвижимости ( $P_{\text{кад}}$ ), м <sup>2</sup>	350
5.	Оценка расхождения $P$ и $P_{\text{кад}}$ ( $P - P_{\text{кад}}$ ), м <sup>2</sup>	7
6.	Предельные минимальный и максимальный размеры земельного участка ( $P_{\text{мин}}$ и $P_{\text{макс}}$ ), м <sup>2</sup>	300 3500
7.	Кадастровый номер или иной государственный учетный номер (инвентарный) объекта недвижимости, расположенного на земельном участке	58:31:0000000:433, 58:31:0203086:171
8.	Вид (виды) разрешенного использования	Для индивидуального жилищного строительства
8.1	Дополнительные сведения об использовании земельного участка	—
9.	Сведения о земельных участках (землях общего пользования, территории общего пользования), посредством которых обеспечивается доступ	—
10.	Иные сведения	—

**4. Пояснения к сведениям об уточняемом земельном участке с кадастровым номером: 58:31:0203086:70**

1. —

**Сведения об уточняемых земельных участках, необходимые для исправления реестровых ошибок в сведениях о местоположении их границ**

**1. Сведения о характерных точках границ уточняемого земельного участка с кадастровым номером 58:31:0203086:31**

Система координат МСК-58, зона 2

Зона № 2

Обозначение характерных точек границ	Координаты, м		Метод определения координат	Формулы, примененные для расчета средней квадратической погрешности определения координат характерных точек	Описание закрепления точки
	содержатся в Едином государственном реестре недвижимости	определены в ходе выполнения комплексных кадастровых работ			

	X	Y	X	Y		границ (Mt), с подставленными в такие формулы значениями и итоговые (вычисленные) значения Mt, м	
1	2	3	4	5	6	7	8
41	37267 9.02	23390 95.29	37267 6.02	23391 00.26	Метод спутниковых геодезических измерений (определений)	$Mt=\sqrt{(0.07^2+0.07^2)}=$ 0.10	–
42	37267 9.32	23390 99.78	37267 6.32	23391 04.75	Метод спутниковых геодезических измерений (определений)	$Mt=\sqrt{(0.07^2+0.07^2)}=$ 0.10	–
43	37268 0.30	23391 05.85	37267 7.30	23391 10.82	Метод спутниковых геодезических измерений (определений)	$Mt=\sqrt{(0.07^2+0.07^2)}=$ 0.10	–
44	37268 0.52	23391 12.10	37267 7.52	23391 17.07	Метод спутниковых геодезических измерений (определений)	$Mt=\sqrt{(0.07^2+0.07^2)}=$ 0.10	–
45	37267 8.05	23391 12.15	37267 5.05	23391 17.12	Метод спутниковых геодезических измерений (определений)	$Mt=\sqrt{(0.07^2+0.07^2)}=$ 0.10	–
46	37267 5.56	23391 12.19	37267 2.56	23391 17.16	Метод спутниковых геодезических измерений (определений)	$Mt=\sqrt{(0.07^2+0.07^2)}=$ 0.10	–
47	37265 1.51	23391 12.15	37264 8.51	23391 17.12	Метод спутниковых геодезических измерений (определений)	$Mt=\sqrt{(0.07^2+0.07^2)}=$ 0.10	–
48	37264	23391	37263	23391	Метод спутниковых	$Mt=\sqrt{(0.07^2+0.07^2)}=$	–

	0.81	12.13	7.81	17.10	геодезических измерений (определений)	0.10	
49	37264 0.80	23391 11.64	37263 7.80	23391 16.61	Метод спутниковых геодезических измерений (определений)	$Mt=\sqrt{(0.07^2+0.07^2)}=0.10$	–
50	37264 0.85	23391 03.02	37263 7.85	23391 07.99	Метод спутниковых геодезических измерений (определений)	$Mt=\sqrt{(0.07^2+0.07^2)}=0.10$	–
51	37264 0.62	23391 03.05	37263 7.62	23391 08.02	Метод спутниковых геодезических измерений (определений)	$Mt=\sqrt{(0.07^2+0.07^2)}=0.10$	–
52	37264 0.16	23390 95.77	37263 7.16	23391 00.74	Метод спутниковых геодезических измерений (определений)	$Mt=\sqrt{(0.07^2+0.07^2)}=0.10$	–
53	37265 0.08	23390 95.09	37264 7.08	23391 00.06	Метод спутниковых геодезических измерений (определений)	$Mt=\sqrt{(0.07^2+0.07^2)}=0.10$	–
54	37265 8.87	23390 95.22	37265 5.87	23391 00.19	Метод спутниковых геодезических измерений (определений)	$Mt=\sqrt{(0.07^2+0.07^2)}=0.10$	–
55	37266 8.75	23390 95.50	37266 5.75	23391 00.47	Метод спутниковых геодезических измерений (определений)	$Mt=\sqrt{(0.07^2+0.07^2)}=0.10$	–
56	37267 5.68	23390 95.36	37267 2.68	23391 00.33	Метод спутниковых геодезических измерений (определений)	$Mt=\sqrt{(0.07^2+0.07^2)}=0.10$	–
57	37267	23390	37267	23391	Метод	$Mt=\sqrt{(0.07^2+0.07^2)}=$	–

	7.23	95.32	4.23	00.29	спутниковых геодезических измерений (определений)	0.10	
58	37267 8.22	23390 95.30	37267 5.22	23391 00.27	Метод спутниковых геодезических измерений (определений)	$Mt=\sqrt{(0.07^2+0.07^2)}=0.10$	–
41	37267 9.02	23390 95.29	37267 6.02	23391 00.26	Метод спутниковых геодезических измерений (определений)	$Mt=\sqrt{(0.07^2+0.07^2)}=0.10$	–

**2. Сведения о частях границ уточняемого земельного участка с кадастровым номером 58:31:0203086:31**

Обозначение части границ		Горизонтальное проложение (S), м	Описание прохождения части границ	Сведения о согласовании местоположения границ (согласовано/спорное)
от т.	до т.			
1	2	3	4	5
–	–	–	–	–

**3. Сведения о характеристиках уточняемого земельного участка с кадастровым номером 58:31:0203086:31**

№ п/п	Наименование характеристики	Значение характеристики
1	2	3
1.	Адрес земельного участка	–
1.1	Сведения о местоположении земельного участка (при отсутствии адреса) в структурированном в соответствии с федеральной информационной адресной системой виде	Российская Федерация, Пензенская обл., Кузнецк г, Белинского ул, 341 д
1.2	Дополнительные сведения о местоположении земельного участка	–
2.	Площадь земельного участка ± величина предельной погрешности определения (вычисления) площади ( $P \pm \Delta P$ ), м <sup>2</sup>	660 кв.м ± 6.06 кв.м
3.	Формула, примененная для вычисления предельной погрешности определения площади земельного участка с подставленными значениями ( $\Delta P$ ), м <sup>2</sup>	$\Delta P = 2 * 0.10 * \sqrt{660} * \sqrt{((1 + 2.36^2)/(2 * 2.36))} = 6.06$



						значения Mt, м	
1	2	3	4	5	6	7	8
44	37268 0.52	23391 12.10	37267 7.52	23391 17.07	Метод спутниковых геодезических измерений (определений)	$Mt=\sqrt{(0.07^2+0.07^2)}=0.10$	–
59	37268 0.66	23391 20.08	37267 7.66	23391 25.05	Метод спутниковых геодезических измерений (определений)	$Mt=\sqrt{(0.07^2+0.07^2)}=0.10$	–
60	37268 1.09	23391 23.02	37267 8.09	23391 27.99	Метод спутниковых геодезических измерений (определений)	$Mt=\sqrt{(0.07^2+0.07^2)}=0.10$	–
61	37268 1.02	23391 31.76	37267 8.02	23391 36.73	Метод спутниковых геодезических измерений (определений)	$Mt=\sqrt{(0.07^2+0.07^2)}=0.10$	–
62	37267 7.67	23391 31.86	37267 4.67	23391 36.83	Метод спутниковых геодезических измерений (определений)	$Mt=\sqrt{(0.07^2+0.07^2)}=0.10$	–
63	37267 5.44	23391 31.82	37267 2.44	23391 36.79	Метод спутниковых геодезических измерений (определений)	$Mt=\sqrt{(0.07^2+0.07^2)}=0.10$	–
40	37266 2.03	23391 32.88	37265 9.03	23391 37.85	Метод спутниковых геодезических измерений (определений)	$Mt=\sqrt{(0.07^2+0.07^2)}=0.10$	–
39	37265 9.00	23391 33.29	37265 6.00	23391 38.26	Метод спутниковых геодезических измерений (определений)	$Mt=\sqrt{(0.07^2+0.07^2)}=0.10$	–



65	37265 1.52	23391 33.04	37264 8.52	23391 38.01	Метод спутниковых геодезических измерений (определений)	$Mt=\sqrt{(0.07^2+0.07^2)}=0.10$	–
66	37264 2.32	23391 33.26	37263 9.32	23391 38.23	Метод спутниковых геодезических измерений (определений)	$Mt=\sqrt{(0.07^2+0.07^2)}=0.10$	–
67	37264 2.08	23391 27.18	37263 9.08	23391 32.15	Метод спутниковых геодезических измерений (определений)	$Mt=\sqrt{(0.07^2+0.07^2)}=0.10$	–
48	37264 0.81	23391 12.13	37263 7.81	23391 17.10	Метод спутниковых геодезических измерений (определений)	$Mt=\sqrt{(0.07^2+0.07^2)}=0.10$	–
47	37265 1.51	23391 12.15	37264 8.51	23391 17.12	Метод спутниковых геодезических измерений (определений)	$Mt=\sqrt{(0.07^2+0.07^2)}=0.10$	–
46	37267 5.56	23391 12.19	37267 2.56	23391 17.16	Метод спутниковых геодезических измерений (определений)	$Mt=\sqrt{(0.07^2+0.07^2)}=0.10$	–
45	37267 8.05	23391 12.15	37267 5.05	23391 17.12	Метод спутниковых геодезических измерений (определений)	$Mt=\sqrt{(0.07^2+0.07^2)}=0.10$	–
44	37268 0.52	23391 12.10	37267 7.52	23391 17.07	Метод спутниковых геодезических измерений (определений)	$Mt=\sqrt{(0.07^2+0.07^2)}=0.10$	–

**2. Сведения о частях границ уточняемого земельного участка с кадастровым номером 58:31:0203086:32**

Обозначение части	Горизонтальное	Описание	Сведения о согласовании
-------------------	----------------	----------	-------------------------

границ		проложение (S), м	прохождения части границ	местоположения границ (согласовано/спорное)
от г.	до г.			
1	2	3	4	5
–	–	–	–	–

**3. Сведения о характеристиках уточняемого земельного участка с кадастровым номером 58:31:0203086:32**

№ п/п	Наименование характеристики	Значение характеристики
1	2	3
1.	Адрес земельного участка	–
1.1	Сведения о местоположении земельного участка (при отсутствии адреса) в структурированном в соответствии с федеральной информационной адресной системой виде	Пензенская обл., Кузнецк г, Белинского ул, 343 д
1.2	Дополнительные сведения о местоположении земельного участка	–
2.	Площадь земельного участка ± величина предельной погрешности определения (вычисления) площади ( $P \pm \Delta P$ ), м <sup>2</sup>	804 кв.м ± 6.25 кв.м
3.	Формула, примененная для вычисления предельной погрешности определения площади земельного участка с подставленными значениями ( $\Delta P$ ), м <sup>2</sup>	$\Delta P = 2 * 0.10 * \sqrt{804} * \sqrt{((1 + 1.90^2)/(2 * 1.90))} = 6.25$
4.	Площадь земельного участка согласно сведениям Единого государственного реестра недвижимости ( $P_{\text{кад}}$ ), м <sup>2</sup>	805
5.	Оценка расхождения $P$ и $P_{\text{кад}}$ ( $P - P_{\text{кад}}$ ), м <sup>2</sup>	1
6.	Предельные минимальный и максимальный размеры земельного участка ( $P_{\text{мин}}$ и $P_{\text{макс}}$ ), м <sup>2</sup>	300 3500
7.	Кадастровый номер или иной государственный учетный номер (инвентарный) объекта недвижимости, расположенного на земельном участке	–
8.	Вид (виды) разрешенного использования	Для индивидуального жилищного строительства
8.1	Дополнительные сведения об использовании земельного участка	–

9.	Сведения о земельных участках (землях общего пользования, территории общего пользования), посредством которых обеспечивается доступ	–
10.	Иные сведения	–

**4. Пояснения к сведениям об уточняемом земельном участке с кадастровым номером: 58:31:0203086:32**

1.	–
----	---

**Сведения об уточняемых земельных участках, необходимые для исправления реестровых ошибок в сведениях о местоположении их границ**

**1. Сведения о характерных точках границ уточняемого земельного участка с кадастровым номером 58:31:0203086:81**

Система координат МСК-58, зона 2

Зона № 2

Обозначение характерных точек границ	Координаты, м				Метод определения координат	Формулы, примененные для расчета средней квадратической погрешности определения координат характерных точек границ (Mt), с подставленными в такие формулы значениями и итоговые (вычисленные) значения Mt, м	Описание закрепления точки
	содержатся в Едином государственном реестре недвижимости		определены в ходе выполнения комплексных кадастровых работ				
	X	Y	X	Y			
1	2	3	4	5	6	7	8
68	37270 1.08	23388 70.99	37269 9.86	23388 73.76	Метод спутниковых геодезических измерений (определений)	$Mt = \sqrt{(0.07^2 + 0.07^2)} = 0.10$	–
69	37270 2.12	23388 88.08	37270 0.90	23388 90.85	Метод спутниковых геодезических измерений (определений)	$Mt = \sqrt{(0.07^2 + 0.07^2)} = 0.10$	–
70	37269 9.13	23388 88.21	37269 8.16	23388 91.87	Метод спутниковых геодезических измерений	$Mt = \sqrt{(0.07^2 + 0.07^2)} = 0.10$	–

					(определений)		
71	37267 2.58	23388 89.36	37267 1.36	23388 92.13	Метод спутниковых геодезических измерений (определений)	$Mt=\sqrt{(0.07^2+0.07^2)}=0.10$	–
72	37266 7.80	23388 89.35	37266 6.58	23388 92.12	Метод спутниковых геодезических измерений (определений)	$Mt=\sqrt{(0.07^2+0.07^2)}=0.10$	–
73	37266 6.32	23388 72.76	37266 5.69	23388 75.88	Метод спутниковых геодезических измерений (определений)	$Mt=\sqrt{(0.07^2+0.07^2)}=0.10$	–
74	37267 7.00	23388 71.86	37267 5.78	23388 74.63	Метод спутниковых геодезических измерений (определений)	$Mt=\sqrt{(0.07^2+0.07^2)}=0.10$	–
75	37269 8.08	23388 71.13	37269 6.86	23388 73.90	Метод спутниковых геодезических измерений (определений)	$Mt=\sqrt{(0.07^2+0.07^2)}=0.10$	–
68	37270 1.08	23388 70.99	37269 9.86	23388 73.76	Метод спутниковых геодезических измерений (определений)	$Mt=\sqrt{(0.07^2+0.07^2)}=0.10$	–

**2. Сведения о частях границ уточняемого земельного участка с кадастровым номером 58:31:0203086:81**

Обозначение части границ		Горизонтальное проложение (S), м	Описание прохождения части границ	Сведения о согласовании местоположения границ (согласовано/спорное)
от т.	до т.			
1	2	3	4	5
–	–	–	–	–

**3. Сведения о характеристиках уточняемого земельного участка с кадастровым номером 58:31:0203086:81**

№ п/п	Наименование характеристики	Значение характеристики
1	2	3
1.	Адрес земельного участка	—
1.1	Сведения о местоположении земельного участка (при отсутствии адреса) в структурированном в соответствии с федеральной информационной адресной системой виде	Российская Федерация, Пензенская обл., Кузнецк г, Котовского ул
1.2	Дополнительные сведения о местоположении земельного участка	домовладение 4
2.	Площадь земельного участка ± величина предельной погрешности определения (вычисления) площади ( $P \pm \Delta P$ ), м <sup>2</sup>	599 кв.м ± 5.41 кв.м
3.	Формула, примененная для вычисления предельной погрешности определения площади земельного участка с подставленными значениями ( $\Delta P$ ), м <sup>2</sup>	$\Delta P = 2 * 0.10 * \sqrt{599} * \sqrt{((1 + 1.92^2)/(2 * 1.92))} = 5.41$
4.	Площадь земельного участка согласно сведениям Единого государственного реестра недвижимости ( $P_{\text{кад}}$ ), м <sup>2</sup>	593
5.	Оценка расхождения $P$ и $P_{\text{кад}}$ ( $P - P_{\text{кад}}$ ), м <sup>2</sup>	6
6.	Предельные минимальный и максимальный размеры земельного участка ( $P_{\text{мин}}$ и $P_{\text{макс}}$ ), м <sup>2</sup>	300 3500
7.	Кадастровый номер или иной государственный учетный номер (инвентарный) объекта недвижимости, расположенного на земельном участке	58:31:0000000:433, 58:31:0203086:168
8.	Вид (виды) разрешенного использования	Для индивидуального жилищного строительства
8.1	Дополнительные сведения об использовании земельного участка	—
9.	Сведения о земельных участках (землях общего пользования, территории общего пользования), посредством которых обеспечивается доступ	—
10.	Иные сведения	—
<b>4. Пояснения к сведениям об уточняемом земельном участке с кадастровым номером: <u>58:31:0203086:81</u></b>		
1.	—	—

**Сведения об уточняемых земельных участках, необходимые для исправления реестровых ошибок в сведениях о местоположении их границ**

**1. Сведения о характерных точках границ уточняемого земельного участка с кадастровым номером 58:31:0203086:80**

Система координат МСК-58, зона 2

Зона № 2

Обозначение характерных точек границ	Координаты, м				Метод определения координат	Формулы, примененные для расчета средней квадратической погрешности определения координат характерных точек границ (Mt), с подставленными в такие формулы значениями и итоговые (вычисленные) значения Mt, м	Описание закрепления точки
	содержатся в Едином государственном реестре недвижимости		определены в ходе выполнения комплексных кадастровых работ				
	X	Y	X	Y			
1	2	3	4	5	6	7	8
76	37278 0.57	23388 83.61	37278 0.59	23388 84.81	Метод спутниковых геодезических измерений (определений)	$Mt = \sqrt{(0.07^2 + 0.07^2)} = 0.10$	–
77	37278 1.00	23388 89.40	37278 1.02	23388 90.60	Метод спутниковых геодезических измерений (определений)	$Mt = \sqrt{(0.07^2 + 0.07^2)} = 0.10$	–
78	37278 1.56	23389 00.72	37278 1.58	23389 01.92	Метод спутниковых геодезических измерений (определений)	$Mt = \sqrt{(0.07^2 + 0.07^2)} = 0.10$	–
79	37276 6.21	23389 01.76	37277 1.79	23389 03.96	Метод спутниковых геодезических измерений (определений)	$Mt = \sqrt{(0.07^2 + 0.07^2)} = 0.10$	–
80	37275 2.49	23389 02.49	37275 9.12	23389 04.52	Метод спутниковых геодезических измерений (определений)	$Mt = \sqrt{(0.07^2 + 0.07^2)} = 0.10$	–

					измерений (определений)		
81	37274 5.37	23389 03.17	37274 5.43	23389 05.13	Метод спутниковых геодезических измерений (определений)	$Mt=\sqrt{(0.07^2+0.07^2)}=$ 0.10	–
82	37273 8.58	23389 03.42	37273 8.68	23389 05.59	Метод спутниковых геодезических измерений (определений)	$Mt=\sqrt{(0.07^2+0.07^2)}=$ 0.10	–
–	–	–	37273 8.46	23389 01.98	Метод спутниковых геодезических измерений (определений)	$Mt=\sqrt{(0.07^2+0.07^2)}=$ 0.10	–
83	37273 7.97	23388 93.35	37273 7.99	23388 94.55	Метод спутниковых геодезических измерений (определений)	$Mt=\sqrt{(0.07^2+0.07^2)}=$ 0.10	–
84	37273 7.84	23388 85.72	37273 7.94	23388 88.11	Метод спутниковых геодезических измерений (определений)	$Mt=\sqrt{(0.07^2+0.07^2)}=$ 0.10	–
85	37276 1.30	23388 84.94	37276 1.32	23388 86.14	Метод спутниковых геодезических измерений (определений)	$Mt=\sqrt{(0.07^2+0.07^2)}=$ 0.10	–
76	37278 0.57	23388 83.61	37278 0.59	23388 84.81	Метод спутниковых геодезических измерений (определений)	$Mt=\sqrt{(0.07^2+0.07^2)}=$ 0.10	–

**2. Сведения о частях границ уточняемого земельного участка с кадастровым номером 58:31:0203086:80**

Обозначение части границ		Горизонтальное проложение (S), м	Описание прохождения части границ	Сведения о согласовании местоположения границ (согласовано/спорное)
от т.	до т.			

1	2	3	4	5
–	–	–	–	–

**3. Сведения о характеристиках уточняемого земельного участка с кадастровым номером 58:31:0203086:80**

№ п/п	Наименование характеристики	Значение характеристики
1	2	3
1.	Адрес земельного участка	–
1.1	Сведения о местоположении земельного участка (при отсутствии адреса) в структурированном в соответствии с федеральной информационной адресной системой виде	Российская Федерация, Пензенская обл., Кузнецк г, Калинина ул, 310 д
1.2	Дополнительные сведения о местоположении земельного участка	–
2.	Площадь земельного участка ± величина предельной погрешности определения (вычисления) площади ( $P \pm \Delta P$ ), м <sup>2</sup>	773 кв.м ± 6.31 кв.м
3.	Формула, примененная для вычисления предельной погрешности определения площади земельного участка с подставленными значениями ( $\Delta P$ ), м <sup>2</sup>	$\Delta P = 2 * 0.10 * \sqrt{773} * \sqrt{((1 + 2.10^2)/(2 * 2.10))} = 6.31$
4.	Площадь земельного участка согласно сведениям Единого государственного реестра недвижимости ( $P_{\text{кад}}$ ), м <sup>2</sup>	744
5.	Оценка расхождения $P$ и $P_{\text{кад}}$ ( $P - P_{\text{кад}}$ ), м <sup>2</sup>	29
6.	Предельные минимальный и максимальный размеры земельного участка ( $P_{\text{мин}}$ и $P_{\text{макс}}$ ), м <sup>2</sup>	300 3500
7.	Кадастровый номер или иной государственный учетный номер (инвентарный) объекта недвижимости, расположенного на земельном участке	58:31:0203086:179
8.	Вид (виды) разрешенного использования	Для индивидуального жилищного строительства
8.1	Дополнительные сведения об использовании земельного участка	–
9.	Сведения о земельных участках (землях общего пользования, территории общего пользования), посредством которых обеспечивается доступ	–



10.	Иные сведения	–
-----	---------------	---

**4. Пояснения к сведениям об уточняемом земельном участке с кадастровым номером: 58:31:0203086:80**

1.	–
----	---

**Сведения об уточняемых земельных участках, необходимые для исправления реестровых ошибок в сведениях о местоположении их границ**

**1. Сведения о характерных точках границ уточняемого земельного участка с кадастровым номером 58:31:0203086:37**

Система координат МСК-58, зона 2

Зона № 2

Обозначение характерных точек границ	Координаты, м				Метод определения координат	Формулы, примененные для расчета средней квадратической погрешности определения координат характерных точек границ (Mt), с подставленными в такие формулы значениями и итоговые (вычисленные) значения Mt, м	Описание закрепления точки
	содержатся в Едином государственном реестре недвижимости		определены в ходе выполнения комплексных кадастровых работ				
	X	Y	X	Y			
1	2	3	4	5	6	7	8
85	37278 3.77	23389 34.54	37278 3.99	23389 36.23	Метод спутниковых геодезических измерений (определений)	$Mt=\sqrt{(0.07^2+0.07^2)}=0.10$	–
86	37278 4.28	23389 41.26	37278 4.50	23389 42.95	Метод спутниковых геодезических измерений (определений)	$Mt=\sqrt{(0.07^2+0.07^2)}=0.10$	–
87	37278 3.88	23389 41.30	37278 4.10	23389 42.99	Метод спутниковых геодезических измерений (определений)	$Mt=\sqrt{(0.07^2+0.07^2)}=0.10$	–
88	37278 4.77	23389 52.31	37278 4.99	23389 54.00	Метод спутниковых геодезических измерений (определений)	$Mt=\sqrt{(0.07^2+0.07^2)}=0.10$	–

					измерений (определений)		
89	37277 5.56	23389 52.80	37277 5.78	23389 54.49	Метод спутниковых геодезических измерений (определений)	$Mt=\sqrt{(0.07^2+0.07^2)}=$ 0.10	–
90	37277 5.41	23389 52.30	37277 5.63	23389 53.99	Метод спутниковых геодезических измерений (определений)	$Mt=\sqrt{(0.07^2+0.07^2)}=$ 0.10	–
91	37276 8.49	23389 52.78	37276 8.71	23389 54.47	Метод спутниковых геодезических измерений (определений)	$Mt=\sqrt{(0.07^2+0.07^2)}=$ 0.10	–
92	37276 4.17	23389 52.90	37276 4.39	23389 54.59	Метод спутниковых геодезических измерений (определений)	$Mt=\sqrt{(0.07^2+0.07^2)}=$ 0.10	–
93	37275 4.43	23389 53.86	37275 4.65	23389 55.55	Метод спутниковых геодезических измерений (определений)	$Mt=\sqrt{(0.07^2+0.07^2)}=$ 0.10	–
94	37274 3.67	23389 54.26	37274 3.89	23389 55.95	Метод спутниковых геодезических измерений (определений)	$Mt=\sqrt{(0.07^2+0.07^2)}=$ 0.10	–
95	37274 1.22	23389 54.34	37274 1.26	23389 56.03	Метод спутниковых геодезических измерений (определений)	$Mt=\sqrt{(0.07^2+0.07^2)}=$ 0.10	–
96	37274 0.88	23389 45.78	37274 1.01	23389 48.85	Метод спутниковых геодезических измерений (определений)	$Mt=\sqrt{(0.07^2+0.07^2)}=$ 0.10	–
97	37274 0.23	23389 37.52	37274 0.45	23389 39.21	Метод спутниковых	$Mt=\sqrt{(0.07^2+0.07^2)}=$ 0.10	–

					геодезических измерений (определений)		
98	37274 1.10	23389 37.31	37274 1.32	23389 39.00	Метод спутниковых геодезических измерений (определений)	$Mt=\sqrt{(0.07^2+0.07^2)}=0.10$	–
99	37274 2.58	23389 37.25	37274 2.80	23389 38.94	Метод спутниковых геодезических измерений (определений)	$Mt=\sqrt{(0.07^2+0.07^2)}=0.10$	–
100	37274 5.55	23389 37.14	37274 5.77	23389 38.83	Метод спутниковых геодезических измерений (определений)	$Mt=\sqrt{(0.07^2+0.07^2)}=0.10$	–
101	37275 3.97	23389 36.28	37275 4.19	23389 37.97	Метод спутниковых геодезических измерений (определений)	$Mt=\sqrt{(0.07^2+0.07^2)}=0.10$	–
102	37275 4.02	23389 36.49	37275 4.24	23389 38.18	Метод спутниковых геодезических измерений (определений)	$Mt=\sqrt{(0.07^2+0.07^2)}=0.10$	–
103	37276 7.40	23389 35.64	37276 7.62	23389 37.33	Метод спутниковых геодезических измерений (определений)	$Mt=\sqrt{(0.07^2+0.07^2)}=0.10$	–
104	37277 0.74	23389 35.23	37277 0.96	23389 36.92	Метод спутниковых геодезических измерений (определений)	$Mt=\sqrt{(0.07^2+0.07^2)}=0.10$	–
105	37277 2.94	23389 35.18	37277 3.16	23389 36.87	Метод спутниковых геодезических измерений (определений)	$Mt=\sqrt{(0.07^2+0.07^2)}=0.10$	–
85	37278	23389	37278	23389	Метод	$Mt=\sqrt{(0.07^2+0.07^2)}=$	–

	3.77	34.54	3.99	36.23	спутниковых геодезических измерений (определений)	0.10	
--	------	-------	------	-------	--	------	--

**2. Сведения о частях границ уточняемого земельного участка с кадастровым номером 58:31:0203086:37**

Обозначение части границ		Горизонтальное проложение (S), м	Описание прохождения части границ	Сведения о согласовании местоположения границ (согласовано/спорное)
от т.	до т.			
1	2	3	4	5
—	—	—	—	—

**3. Сведения о характеристиках уточняемого земельного участка с кадастровым номером 58:31:0203086:37**

№ п/п	Наименование характеристики	Значение характеристики
1	2	3
1.	Адрес земельного участка	—
1.1	Сведения о местоположении земельного участка (при отсутствии адреса) в структурированном в соответствии с федеральной информационной адресной системой виде	Российская Федерация, Пензенская обл., Кузнецк г, Калинина ул, 316 д
1.2	Дополнительные сведения о местоположении земельного участка	—
2.	Площадь земельного участка ± величина предельной погрешности определения (вычисления) площади ( $P \pm \Delta P$ ), м <sup>2</sup>	755 кв.м ± 6.38 кв.м
3.	Формула, примененная для вычисления предельной погрешности определения площади земельного участка с подставленными значениями ( $\Delta P$ ), м <sup>2</sup>	$\Delta P = 2 * 0.10 * \sqrt{755} * \sqrt{((1 + 2.25^2)/(2 * 2.25))} = 6.38$
4.	Площадь земельного участка согласно сведениям Единого государственного реестра недвижимости ( $P_{\text{кад}}$ ), м <sup>2</sup>	753
5.	Оценка расхождения $P$ и $P_{\text{кад}}$ ( $P - P_{\text{кад}}$ ), м <sup>2</sup>	2
6.	Предельные минимальный и максимальный размеры земельного участка ( $P_{\text{мин}}$ и $P_{\text{макс}}$ ), м <sup>2</sup>	300 3500

7.	Кадастровый номер или иной государственный учетный номер (инвентарный) объекта недвижимости, расположенного на земельном участке	58:31:0000000:433, 58:31:0203086:154
8.	Вид (виды) разрешенного использования	Для индивидуального жилищного строительства
8.1	Дополнительные сведения об использовании земельного участка	–
9.	Сведения о земельных участках (землях общего пользования, территории общего пользования), посредством которых обеспечивается доступ	–
10.	Иные сведения	–

**4. Пояснения к сведениям об уточняемом земельном участке с кадастровым номером: 58:31:0203086:37**

1. –

**Сведения об уточняемых земельных участках, необходимые для исправления реестровых ошибок в сведениях о местоположении их границ**

**1. Сведения о характерных точках границ уточняемого земельного участка с кадастровым номером 58:31:0203086:64**

Система координат МСК-58, зона 2

Зона № 2

Обозначение характерных точек границ	Координаты, м				Метод определения координат	Формулы, примененные для расчета средней квадратической погрешности определения координат характерных точек границ (Mt), с подставленными в такие формулы значениями и итоговые (вычисленные) значения Mt, м	Описание закрепления точки
	содержатся в Едином государственном реестре недвижимости		определены в ходе выполнения комплексных кадастровых работ				
	X	Y	X	Y			
1	2	3	4	5	6	7	8
96	37274 0.88	23389 45.78	37274 1.01	23389 48.85	Метод спутниковых геодезических измерений (определений)	$Mt = \sqrt{(0.07^2 + 0.07^2)} = 0.10$	–

95	37274 1.22	23389 54.34	37274 1.26	23389 56.03	Метод спутниковых геодезических измерений (определений)	$Mt=\sqrt{(0.07^2+0.07^2)}=0.10$	–
106	37274 1.81	23389 69.10	37274 1.94	23389 72.17	Метод спутниковых геодезических измерений (определений)	$Mt=\sqrt{(0.07^2+0.07^2)}=0.10$	–
107	37271 5.80	23389 70.64	37271 5.93	23389 73.71	Метод спутниковых геодезических измерений (определений)	$Mt=\sqrt{(0.07^2+0.07^2)}=0.10$	–
108	37271 4.88	23389 47.31	37271 5.01	23389 50.38	Метод спутниковых геодезических измерений (определений)	$Mt=\sqrt{(0.07^2+0.07^2)}=0.10$	–
н2	–	–	37271 6.23	23389 50.30	Метод спутниковых геодезических измерений (определений)	$Mt=\sqrt{(0.07^2+0.07^2)}=0.10$	–
96	37274 0.88	23389 45.78	37274 1.01	23389 48.85	Метод спутниковых геодезических измерений (определений)	$Mt=\sqrt{(0.07^2+0.07^2)}=0.10$	–

**2. Сведения о частях границ уточняемого земельного участка с кадастровым номером 58:31:0203086:64**

Обозначение части границ		Горизонтальное проложение (S), м	Описание прохождения части границ	Сведения о согласовании местоположения границ (согласовано/спорное)
от т.	до т.			
1	2	3	4	5
–	–	–	–	–

**3. Сведения о характеристиках уточняемого земельного участка с кадастровым номером 58:31:0203086:64**

№ п/п	Наименование характеристики	Значение характеристики

1	2	3
1.	Адрес земельного участка	–
1.1	Сведения о местоположении земельного участка (при отсутствии адреса) в структурированном в соответствии с федеральной информационной адресной системой виде	Российская Федерация, Пензенская обл., Кузнецк г, Котовского ул, 9 д
1.2	Дополнительные сведения о местоположении земельного участка	–
2.	Площадь земельного участка $\pm$ величина предельной погрешности определения (вычисления) площади ( $P \pm \Delta P$ ), м <sup>2</sup>	608 кв.м $\pm$ 4.94 кв.м
3.	Формула, примененная для вычисления предельной погрешности определения площади земельного участка с подставленными значениями ( $\Delta P$ ), м <sup>2</sup>	$\Delta P = 2 * 0.10 * \sqrt{608} * \sqrt{((1 + 1.08^2)/(2 * 1.08))} = 4.94$
4.	Площадь земельного участка согласно сведениям Единого государственного реестра недвижимости ( $P_{\text{кад}}$ ), м <sup>2</sup>	608
5.	Оценка расхождения $P$ и $P_{\text{кад}}$ ( $P - P_{\text{кад}}$ ), м <sup>2</sup>	0
6.	Предельные минимальный и максимальный размеры земельного участка ( $P_{\text{мин}}$ и $P_{\text{макс}}$ ), м <sup>2</sup>	300 3500
7.	Кадастровый номер или иной государственный учетный номер (инвентарный) объекта недвижимости, расположенного на земельном участке	58:31:0000000:433, 58:31:0203086:132
8.	Вид (виды) разрешенного использования	Для индивидуального жилищного строительства
8.1	Дополнительные сведения об использовании земельного участка	–
9.	Сведения о земельных участках (землях общего пользования, территории общего пользования), посредством которых обеспечивается доступ	–
10.	Иные сведения	–

**4. Пояснения к сведениям об уточняемом земельном участке с кадастровым номером: 58:31:0203086:64**

1. –

**Сведения об уточняемых земельных участках, необходимые для исправления**

**реестровых ошибок в сведениях о местоположении их границ**

**1. Сведения о характерных точках границ уточняемого земельного участка с кадастровым номером 58:31:0203086:82**

Система координат МСК-58, зона 2

Зона № 2

Обозначение характерных точек границ	Координаты, м				Метод определения координат	Формулы, примененные для расчета средней квадратической погрешности определения координат характерных точек границ (Mt), с подставленными в такие формулы значениями и итоговые (вычисленные) значения Mt, м	Описание закрепления точки
	содержатся в Едином государственном реестре недвижимости		определены в ходе выполнения комплексных кадастровых работ				
	X	Y	X	Y			
1	2	3	4	5	6	7	8
109	37274 3.36	23389 92.57	37274 3.53	23389 94.42	Метод спутниковых геодезических измерений (определений)	$Mt = \sqrt{(0.07^2 + 0.07^2)} = 0.10$	–
110	37274 3.94	23389 99.47	37274 4.11	23390 01.32	Метод спутниковых геодезических измерений (определений)	$Mt = \sqrt{(0.07^2 + 0.07^2)} = 0.10$	–
нЗ	–	–	37274 4.28	23390 06.93	Метод спутниковых геодезических измерений (определений)	$Mt = \sqrt{(0.07^2 + 0.07^2)} = 0.10$	–
111	37274 4.43	23390 14.85	37274 4.60	23390 16.70	Метод спутниковых геодезических измерений (определений)	$Mt = \sqrt{(0.07^2 + 0.07^2)} = 0.10$	–
112	37272 9.00	23390 15.20	37272 9.17	23390 17.05	Метод спутниковых геодезических измерений (определений)	$Mt = \sqrt{(0.07^2 + 0.07^2)} = 0.10$	–



113	37272 8.95	23390 14.83	37272 9.12	23390 16.68	Метод спутниковых геодезических измерений (определений)	$Mt=\sqrt{(0.07^2+0.07^2)}=0.10$	–
114	37272 1.38	23390 15.18	37272 1.55	23390 17.03	Метод спутниковых геодезических измерений (определений)	$Mt=\sqrt{(0.07^2+0.07^2)}=0.10$	–
115	37271 7.90	23390 15.12	37271 8.07	23390 16.97	Метод спутниковых геодезических измерений (определений)	$Mt=\sqrt{(0.07^2+0.07^2)}=0.10$	–
116	37271 6.86	23389 93.29	37271 7.03	23389 95.14	Метод спутниковых геодезических измерений (определений)	$Mt=\sqrt{(0.07^2+0.07^2)}=0.10$	–
117	37272 0.32	23389 93.26	37272 0.49	23389 95.11	Метод спутниковых геодезических измерений (определений)	$Mt=\sqrt{(0.07^2+0.07^2)}=0.10$	–
109	37274 3.36	23389 92.57	37274 3.53	23389 94.42	Метод спутниковых геодезических измерений (определений)	$Mt=\sqrt{(0.07^2+0.07^2)}=0.10$	–

**2. Сведения о частях границ уточняемого земельного участка с кадастровым номером 58:31:0203086:82**

Обозначение части границ		Горизонтальное проложение (S), м	Описание прохождения части границ	Сведения о согласовании местоположения границ (согласовано/спорное)
от т.	до т.			
1	2	3	4	5
–	–	–	–	–

**3. Сведения о характеристиках уточняемого земельного участка с кадастровым номером 58:31:0203086:82**

№ п/п	Наименование характеристики	Значение характеристики
-------	-----------------------------	-------------------------

1	2	3
1.	Адрес земельного участка	–
1.1	Сведения о местоположении земельного участка (при отсутствии адреса) в структурированном в соответствии с федеральной информационной адресной системой виде	Российская Федерация, Пензенская обл., Кузнецк г, Котовского ул, 13 д
1.2	Дополнительные сведения о местоположении земельного участка	–
2.	Площадь земельного участка $\pm$ величина предельной погрешности определения (вычисления) площади ( $P \pm \Delta P$ ), м <sup>2</sup>	589 кв.м $\pm$ 4.90 кв.м
3.	Формула, примененная для вычисления предельной погрешности определения площади земельного участка с подставленными значениями ( $\Delta P$ ), м <sup>2</sup>	$\Delta P = 2 * 0.10 * \sqrt{589} * \sqrt{((1 + 1.22^2)/(2 * 1.22))} = 4.90$
4.	Площадь земельного участка согласно сведениям Единого государственного реестра недвижимости ( $P_{\text{кад}}$ ), м <sup>2</sup>	588
5.	Оценка расхождения $P$ и $P_{\text{кад}}$ ( $P - P_{\text{кад}}$ ), м <sup>2</sup>	1
6.	Предельные минимальный и максимальный размеры земельного участка ( $P_{\text{мин}}$ и $P_{\text{макс}}$ ), м <sup>2</sup>	300 3500
7.	Кадастровый номер или иной государственный учетный номер (инвентарный) объекта недвижимости, расположенного на земельном участке	58:31:0203086:138
8.	Вид (виды) разрешенного использования	Для индивидуального жилищного строительства
8.1	Дополнительные сведения об использовании земельного участка	–
9.	Сведения о земельных участках (землях общего пользования, территории общего пользования), посредством которых обеспечивается доступ	–
10.	Иные сведения	–

**4. Пояснения к сведениям об уточняемом земельном участке с кадастровым номером: 58:31:0203086:82**

1. –

**Сведения об уточняемых земельных участках, необходимые для исправления**

**реестровых ошибок в сведениях о местоположении их границ**

**1. Сведения о характерных точках границ уточняемого земельного участка с кадастровым номером 58:31:0203086:40**

Система координат МСК-58, зона 2

Зона № 2

Обозначение характерных точек границ	Координаты, м				Метод определения координат	Формулы, примененные для расчета средней квадратической погрешности определения координат характерных точек границ (Mt), с подставленными в такие формулы значениями и итоговые (вычисленные) значения Mt, м	Описание закрепления точки
	содержатся в Едином государственном реестре недвижимости		определены в ходе выполнения комплексных кадастровых работ				
	X	Y	X	Y			
1	2	3	4	5	6	7	8
118	37278 7.00	23389 86.67	37278 7.17	23389 88.52	Метод спутниковых геодезических измерений (определений)	$Mt = \sqrt{(0.07^2 + 0.07^2)} = 0.10$	–
119	37278 8.70	23390 02.80	37278 8.87	23390 04.65	Метод спутниковых геодезических измерений (определений)	$Mt = \sqrt{(0.07^2 + 0.07^2)} = 0.10$	–
нЗ	37274 4.11	23390 05.08	37274 4.28	23390 06.93	Метод спутниковых геодезических измерений (определений)	$Mt = \sqrt{(0.07^2 + 0.07^2)} = 0.10$	–
110	37274 3.94	23389 99.47	37274 4.11	23390 01.32	Метод спутниковых геодезических измерений (определений)	$Mt = \sqrt{(0.07^2 + 0.07^2)} = 0.10$	–
109	37274 3.36	23389 92.57	37274 3.53	23389 94.42	Метод спутниковых геодезических измерений (определений)	$Mt = \sqrt{(0.07^2 + 0.07^2)} = 0.10$	–

123	37274 3.18	23389 88.49	37274 3.35	23389 90.34	Метод спутниковых геодезических измерений (определений)	$Mt=\sqrt{(0.07^2+0.07^2)}=0.10$	–
118	37278 7.00	23389 86.67	37278 7.17	23389 88.52	Метод спутниковых геодезических измерений (определений)	$Mt=\sqrt{(0.07^2+0.07^2)}=0.10$	–

**2. Сведения о частях границ уточняемого земельного участка с кадастровым номером 58:31:0203086:40**

Обозначение части границ		Горизонтальное проложение (S), м	Описание прохождения части границ	Сведения о согласовании местоположения границ (согласовано/спорное)
от г.	до г.			
1	2	3	4	5
–	–	–	–	–

**3. Сведения о характеристиках уточняемого земельного участка с кадастровым номером 58:31:0203086:40**

№ п/п	Наименование характеристики	Значение характеристики
1	2	3
1.	Адрес земельного участка	–
1.1	Сведения о местоположении земельного участка (при отсутствии адреса) в структурированном в соответствии с федеральной информационной адресной системой виде	Российская Федерация, Пензенская обл., Кузнецк г, Калинина ул, 322 д
1.2	Дополнительные сведения о местоположении земельного участка	–
2.	Площадь земельного участка ± величина предельной погрешности определения (вычисления) площади ( $P \pm \Delta P$ ), м <sup>2</sup>	725 кв.м ± 6.46 кв.м
3.	Формула, примененная для вычисления предельной погрешности определения площади земельного участка с подставленными значениями ( $\Delta P$ ), м <sup>2</sup>	$\Delta P = 2 * 0.10 * \sqrt{725} * \sqrt{((1 + 2.47^2)/(2 * 2.47))} = 6.46$
4.	Площадь земельного участка согласно сведениям Единого государственного реестра недвижимости ( $P_{\text{кад}}$ ), м <sup>2</sup>	733



124	37270 2.38	23389 74.44	37270 2.38	23389 74.44	Метод спутниковых геодезических измерений (определений)	$Mt=\sqrt{(0.07^2+0.07^2)}=0.10$	–
125	37270 2.61	23389 77.68	37270 2.61	23389 77.68	Метод спутниковых геодезических измерений (определений)	$Mt=\sqrt{(0.07^2+0.07^2)}=0.10$	–
126	37270 3.19	23389 85.67	37270 3.19	23389 85.67	Метод спутниковых геодезических измерений (определений)	$Mt=\sqrt{(0.07^2+0.07^2)}=0.10$	–
127	37270 3.43	23389 90.04	37270 3.43	23389 90.04	Метод спутниковых геодезических измерений (определений)	$Mt=\sqrt{(0.07^2+0.07^2)}=0.10$	–
128	37269 4.75	23389 90.56	37269 4.75	23389 90.56	Метод спутниковых геодезических измерений (определений)	$Mt=\sqrt{(0.07^2+0.07^2)}=0.10$	–
129	37267 5.02	23389 91.99	37267 5.02	23389 91.99	Метод спутниковых геодезических измерений (определений)	$Mt=\sqrt{(0.07^2+0.07^2)}=0.10$	–
130	37267 0.73	23389 92.35	37267 0.74	23389 92.35	Метод спутниковых геодезических измерений (определений)	$Mt=\sqrt{(0.07^2+0.07^2)}=0.10$	–
131	37267 0.01	23389 78.02	37267 0.01	23389 78.02	Метод спутниковых геодезических измерений (определений)	$Mt=\sqrt{(0.07^2+0.07^2)}=0.10$	–
132	37267 0.04	23389 76.64	37267 0.04	23389 76.64	Метод спутниковых геодезических измерений	$Mt=\sqrt{(0.07^2+0.07^2)}=0.10$	–

					(определений)		
124	37270 2.38	23389 74.44	37270 2.38	23389 74.44	Метод спутниковых геодезических измерений (определений)	$Mt = \sqrt{(0.07^2 + 0.07^2)} = 0.10$	–

**2. Сведения о частях границ уточняемого земельного участка с кадастровым номером 58:31:0203086:47**

Обозначение части границ		Горизонтальное проложение (S), м	Описание прохождения части границ	Сведения о согласовании местоположения границ (согласовано/спорное)
от т.	до т.			
1	2	3	4	5
–	–	–	–	–

**3. Сведения о характеристиках уточняемого земельного участка с кадастровым номером 58:31:0203086:47**

№ п/п	Наименование характеристики	Значение характеристики
1	2	3
1.	Адрес земельного участка	–
1.1	Сведения о местоположении земельного участка (при отсутствии адреса) в структурированном в соответствии с федеральной информационной адресной системой виде	Российская Федерация, Пензенская обл., Кузнецк г, Котовского ул, 12А д
1.2	Дополнительные сведения о местоположении земельного участка	–
2.	Площадь земельного участка ± величина предельной погрешности определения (вычисления) площади ( $P \pm \Delta P$ ), м <sup>2</sup>	510 кв.м ± 4.95 кв.м
3.	Формула, примененная для вычисления предельной погрешности определения площади земельного участка с подставленными значениями ( $\Delta P$ ), м <sup>2</sup>	$\Delta P = 2 * 0.10 * \sqrt{510} * \sqrt{((1 + 1.87^2)/(2 * 1.87))} = 4.95$
4.	Площадь земельного участка согласно сведениям Единого государственного реестра недвижимости ( $P_{\text{кад}}$ ), м <sup>2</sup>	510
5.	Оценка расхождения $P$ и $P_{\text{кад}}$ ( $P - P_{\text{кад}}$ ), м <sup>2</sup>	0
6.	Предельные минимальный и максимальный размеры земельного участка ( $P_{\text{мин}}$ и $P_{\text{макс}}$ ), м <sup>2</sup>	300

		3500
7.	Кадастровый номер или иной государственный учетный номер (инвентарный) объекта недвижимости, расположенного на земельном участке	58:31:0000000:433, 58:31:0203086:137
8.	Вид (виды) разрешенного использования	Для индивидуального жилищного строительства
8.1	Дополнительные сведения об использовании земельного участка	–
9.	Сведения о земельных участках (землях общего пользования, территории общего пользования), посредством которых обеспечивается доступ	–
10.	Иные сведения	–

**4. Пояснения к сведениям об уточняемом земельном участке с кадастровым номером: 58:31:0203086:47**

1.	–
----	---

**Сведения об уточняемых земельных участках, необходимые для исправления реестровых ошибок в сведениях о местоположении их границ**

**1. Сведения о характерных точках границ уточняемого земельного участка с кадастровым номером 58:31:0203086:58**

Система координат МСК-58, зона 2

Зона № 2

Обозначение характерных точек границ	Координаты, м				Метод определения координат	Формулы, примененные для расчета средней квадратической погрешности определения координат характерных точек границ (Mt), с подставленными в такие формулы значениями и итоговые (вычисленные) значения Mt, м	Описание закрепления точки
	содержатся в Едином государственном реестре недвижимости		определены в ходе выполнения комплексных кадастровых работ				
	X	Y	X	Y			
1	2	3	4	5	6	7	8
133	37271 3.14	23391 04.04	37271 1.38	23391 09.40	Метод спутниковых геодезических	$Mt = \sqrt{(0.07^2 + 0.07^2)} = 0.10$	–



					измерений (определений)		
134	37271 3.18	23391 04.51	37271 1.76	23391 13.03	Метод спутниковых геодезических измерений (определений)	$Mt=\sqrt{(0.07^2+0.07^2)}=$ 0.10	–
135	37271 3.56	23391 08.14	37271 2.20	23391 16.33	Метод спутниковых геодезических измерений (определений)	$Mt=\sqrt{(0.07^2+0.07^2)}=$ 0.10	–
136	37271 4.00	23391 11.67	37271 2.50	23391 19.27	Метод спутниковых геодезических измерений (определений)	$Mt=\sqrt{(0.07^2+0.07^2)}=$ 0.10	–
137	37271 4.24	23391 14.32	37271 2.94	23391 25.26	Метод спутниковых геодезических измерений (определений)	$Mt=\sqrt{(0.07^2+0.07^2)}=$ 0.10	–
138	37271 4.43	23391 14.31	37271 1.98	23391 25.33	Метод спутниковых геодезических измерений (определений)	$Mt=\sqrt{(0.07^2+0.07^2)}=$ 0.10	–
139	37271 4.98	23391 20.36	37271 2.01	23391 25.73	Метод спутниковых геодезических измерений (определений)	$Mt=\sqrt{(0.07^2+0.07^2)}=$ 0.10	–
140	37271 5.01	23391 20.76	37270 1.39	23391 26.57	Метод спутниковых геодезических измерений (определений)	$Mt=\sqrt{(0.07^2+0.07^2)}=$ 0.10	–
141	37270 4.39	23391 21.60	37269 3.51	23391 27.38	Метод спутниковых геодезических измерений (определений)	$Mt=\sqrt{(0.07^2+0.07^2)}=$ 0.10	–
142	37269 6.50	23391 22.22	37268 9.03	23391 27.61	Метод спутниковых	$Mt=\sqrt{(0.07^2+0.07^2)}=$ 0.10	–

					геодезических измерений (определений)		
143	37269 2.05	23391 22.20	37268 0.07	23391 28.39	Метод спутниковых геодезических измерений (определений)	$Mt=\sqrt{(0.07^2+0.07^2)}=0.10$	–
144	37268 3.05	23391 22.84	37267 8.09	23391 27.99	Метод спутниковых геодезических измерений (определений)	$Mt=\sqrt{(0.07^2+0.07^2)}=0.10$	–
60	37268 1.09	23391 23.02	37267 7.66	23391 25.05	Метод спутниковых геодезических измерений (определений)	$Mt=\sqrt{(0.07^2+0.07^2)}=0.10$	–
59	37268 0.66	23391 20.08	37267 7.52	23391 17.07	Метод спутниковых геодезических измерений (определений)	$Mt=\sqrt{(0.07^2+0.07^2)}=0.10$	–
44	37268 0.52	23391 12.10	37267 7.30	23391 10.82	Метод спутниковых геодезических измерений (определений)	$Mt=\sqrt{(0.07^2+0.07^2)}=0.10$	–
43	37268 0.30	23391 05.85	37268 5.79	23391 10.97	Метод спутниковых геодезических измерений (определений)	$Mt=\sqrt{(0.07^2+0.07^2)}=0.10$	–
145	37268 8.79	23391 06.00	37269 0.50	23391 10.76	Метод спутниковых геодезических измерений (определений)	$Mt=\sqrt{(0.07^2+0.07^2)}=0.10$	–
146	37269 3.50	23391 05.79	37269 0.56	23391 11.11	Метод спутниковых геодезических измерений (определений)	$Mt=\sqrt{(0.07^2+0.07^2)}=0.10$	–
147	37269	23391	37271	23391	Метод	$Mt=\sqrt{(0.07^2+0.07^2)}=$	–

	3.56	06.14	0.95	08.95	спутниковых геодезических измерений (определений)	0.10	
133	37271 3.14	23391 04.04	37271 1.38	23391 09.40	Метод спутниковых геодезических измерений (определений)	$Mt = \sqrt{(0.07^2 + 0.07^2)} = 0.10$	–

**2. Сведения о частях границ уточняемого земельного участка с кадастровым номером 58:31:0203086:58**

Обозначение части границ		Горизонтальное проложение (S), м	Описание прохождения части границ	Сведения о согласовании местоположения границ (согласовано/спорное)
от г.	до г.			
1	2	3	4	5
–	–	–	–	–

**3. Сведения о характеристиках уточняемого земельного участка с кадастровым номером 58:31:0203086:58**

№ п/п	Наименование характеристики	Значение характеристики
1	2	3
1.	Адрес земельного участка	–
1.1	Сведения о местоположении земельного участка (при отсутствии адреса) в структурированном в соответствии с федеральной информационной адресной системой виде	Российская Федерация, Пензенская обл., Кузнецк г, Котовского ул, 26 д
1.2	Дополнительные сведения о местоположении земельного участка	–
2.	Площадь земельного участка ± величина предельной погрешности определения (вычисления) площади ( $P \pm \Delta P$ ), м <sup>2</sup>	582 кв.м ± 5.26 кв.м
3.	Формула, примененная для вычисления предельной погрешности определения площади земельного участка с подставленными значениями ( $\Delta P$ ), м <sup>2</sup>	$\Delta P = 2 * 0.10 * \sqrt{582} * \sqrt{(1 + 1.83^2)/(2 * 1.83)} = 5.26$
4.	Площадь земельного участка согласно сведениям Единого государственного реестра недвижимости ( $P_{\text{кад}}$ ), м <sup>2</sup>	557
5.	Оценка расхождения $P$ и $P_{\text{кад}}$ ( $P - P_{\text{кад}}$ ), м <sup>2</sup>	25

6.	Предельные минимальный и максимальный размеры земельного участка ( $P_{\min}$ и $P_{\max}$ ), $M^2$	300 3500
7.	Кадастровый номер или иной государственный учетный номер (инвентарный) объекта недвижимости, расположенного на земельном участке	58:31:0000000:433, 58:31:0203086:130
8.	Вид (виды) разрешенного использования	Для индивидуального жилищного строительства
8.1	Дополнительные сведения об использовании земельного участка	–
9.	Сведения о земельных участках (землях общего пользования, территории общего пользования), посредством которых обеспечивается доступ	–
10.	Иные сведения	–

**4. Пояснения к сведениям об уточняемом земельном участке с кадастровым номером: 58:31:0203086:58**

1.	–
----	---

**Сведения об уточняемых земельных участках, необходимые для исправления реестровых ошибок в сведениях о местоположении их границ**

**1. Сведения о характерных точках границ уточняемого земельного участка с кадастровым номером 58:31:0203086:36**

Система координат МСК-58, зона 2

Зона № 2

Обозначение характерных точек границ	Координаты, м				Метод определения координат	Формулы, примененные для расчета средней квадратической погрешности определения координат характерных точек границ ( $Mt$ ), с подставленными в такие формулы значениями и итоговые (вычисленные) значения $Mt$ , м	Описание закрепления точки
	содержатся в Едином государственном реестре недвижимости		определены в ходе выполнения комплексных кадастровых работ				
	X	Y	X	Y			
1	2	3	4	5	6	7	8
78	37278 1.56	23389 00.72	37278 1.58	23389 01.92	Метод спутниковых	$Mt = \sqrt{(0.07^2 + 0.07^2)} = 0.10$	–

					геодезических измерений (определений)		
147	37278 2.85	23389 17.90	37278 2.68	23389 18.45	Метод спутниковых геодезических измерений (определений)	$Mt=\sqrt{(0.07^2+0.07^2)}=0.10$	–
н4	–	–	37278 1.77	23389 20.06	Метод спутниковых геодезических измерений (определений)	$Mt=\sqrt{(0.07^2+0.07^2)}=0.10$	–
148	37276 6.78	23389 18.16	37277 1.03	23389 20.25	Метод спутниковых геодезических измерений (определений)	$Mt=\sqrt{(0.07^2+0.07^2)}=0.10$	–
149	37275 4.73	23389 18.66	37275 2.92	23389 20.89	Метод спутниковых геодезических измерений (определений)	$Mt=\sqrt{(0.07^2+0.07^2)}=0.10$	–
150	37273 9.52	23389 19.32	37273 9.53	23389 21.77	Метод спутниковых геодезических измерений (определений)	$Mt=\sqrt{(0.07^2+0.07^2)}=0.10$	–
82	37273 8.58	23389 03.42	37273 8.68	23389 05.59	Метод спутниковых геодезических измерений (определений)	$Mt=\sqrt{(0.07^2+0.07^2)}=0.10$	–
81	37274 5.37	23389 03.17	37274 5.42	23389 05.13	Метод спутниковых геодезических измерений (определений)	$Mt=\sqrt{(0.07^2+0.07^2)}=0.10$	–
80	37275 2.49	23389 02.49	37275 9.12	23389 04.52	Метод спутниковых геодезических измерений (определений)	$Mt=\sqrt{(0.07^2+0.07^2)}=0.10$	–
79	37276	23389	37277	23389	Метод	$Mt=\sqrt{(0.07^2+0.07^2)}=$	–

	6.21	01.76	1.79	03.96	спутниковых геодезических измерений (определений)	0.10	
78	37278 1.56	23389 00.72	37278 1.58	23389 01.92	Метод спутниковых геодезических измерений (определений)	$Mt = \sqrt{(0.07^2 + 0.07^2)} = 0.10$	–

**2. Сведения о частях границ уточняемого земельного участка с кадастровым номером 58:31:0203086:36**

Обозначение части границ		Горизонтальное проложение (S), м	Описание прохождения части границ	Сведения о согласовании местоположения границ (согласовано/спорное)
от г.	до г.			
1	2	3	4	5
–	–	–	–	–

**3. Сведения о характеристиках уточняемого земельного участка с кадастровым номером 58:31:0203086:36**

№ п/п	Наименование характеристики	Значение характеристики
1	2	3
1.	Адрес земельного участка	–
1.1	Сведения о местоположении земельного участка (при отсутствии адреса) в структурированном в соответствии с федеральной информационной адресной системой виде	Российская Федерация, Пензенская обл., Кузнецк г, Калинина ул, 312 д
1.2	Дополнительные сведения о местоположении земельного участка	–
2.	Площадь земельного участка ± величина предельной погрешности определения (вычисления) площади ( $P \pm \Delta P$ ), м <sup>2</sup>	708 кв.м ± 6.15 кв.м
3.	Формула, примененная для вычисления предельной погрешности определения площади земельного участка с подставленными значениями ( $\Delta P$ ), м <sup>2</sup>	$\Delta P = 2 * 0.10 * \sqrt{708} * \sqrt{(1 + 2.22^2)/(2 * 2.22)} = 6.15$
4.	Площадь земельного участка согласно сведениям Единого государственного реестра недвижимости ( $P_{\text{кад}}$ ), м <sup>2</sup>	709
5.	Оценка расхождения $P$ и $P_{\text{кад}}$ ( $P - P_{\text{кад}}$ ), м <sup>2</sup>	1

6.	Предельные минимальный и максимальный размеры земельного участка ( $P_{\min}$ и $P_{\max}$ ), $M^2$	300 3500
7.	Кадастровый номер или иной государственный учетный номер (инвентарный) объекта недвижимости, расположенного на земельном участке	58:31:0203086:152, 58:31:0203086:99
8.	Вид (виды) разрешенного использования	Для индивидуального жилищного строительства
8.1	Дополнительные сведения об использовании земельного участка	–
9.	Сведения о земельных участках (землях общего пользования, территории общего пользования), посредством которых обеспечивается доступ	–
10.	Иные сведения	–

**4. Пояснения к сведениям об уточняемом земельном участке с кадастровым номером: 58:31:0203086:36**

1.	–
----	---

**Сведения об уточняемых земельных участках, необходимые для исправления реестровых ошибок в сведениях о местоположении их границ**

**1. Сведения о характерных точках границ уточняемого земельного участка с кадастровым номером 58:31:0203086:83**

Система координат МСК-58, зона 2

Зона № 2

Обозначение характерных точек границ	Координаты, м				Метод определения координат	Формулы, примененные для расчета средней квадратической погрешности определения координат характерных точек границ ( $Mt$ ), с подставленными в такие формулы значениями и итоговые (вычисленные) значения $Mt$ , м	Описание закрепления точки
	содержатся в Едином государственном реестре недвижимости		определены в ходе выполнения комплексных кадастровых работ				
	X	Y	X	Y			
1	2	3	4	5	6	7	8
151	37279 6.29	23391 37.12	37279 5.48	23391 42.90	Метод спутниковых	$Mt = \sqrt{(0.07^2 + 0.07^2)} = 0.10$	–

					геодезических измерений (определений)		
152	37279 6.75	23391 46.80	37279 5.94	23391 52.58	Метод спутниковых геодезических измерений (определений)	$Mt=\sqrt{(0.07^2+0.07^2)}=0.10$	–
153	37278 6.80	23391 47.31	37278 5.99	23391 53.09	Метод спутниковых геодезических измерений (определений)	$Mt=\sqrt{(0.07^2+0.07^2)}=0.10$	–
154	37278 6.72	23391 45.87	37278 5.91	23391 51.65	Метод спутниковых геодезических измерений (определений)	$Mt=\sqrt{(0.07^2+0.07^2)}=0.10$	–
155	37277 8.19	23391 46.35	37277 7.38	23391 52.13	Метод спутниковых геодезических измерений (определений)	$Mt=\sqrt{(0.07^2+0.07^2)}=0.10$	–
156	37277 7.46	23391 38.30	37277 6.65	23391 44.08	Метод спутниковых геодезических измерений (определений)	$Mt=\sqrt{(0.07^2+0.07^2)}=0.10$	–
157	37279 5.55	23391 37.08	37279 4.74	23391 42.86	Метод спутниковых геодезических измерений (определений)	$Mt=\sqrt{(0.07^2+0.07^2)}=0.10$	–
151	37279 6.29	23391 37.12	37279 5.48	23391 42.90	Метод спутниковых геодезических измерений (определений)	$Mt=\sqrt{(0.07^2+0.07^2)}=0.10$	–

**2. Сведения о частях границ уточняемого земельного участка с кадастровым номером 58:31:0203086:83**

Обозначение части границ		Горизонтальное проложение (S), м	Описание прохождения части границ	Сведения о согласовании местоположения границ (согласовано/спорное)
от т.	до т.			



1	2	3	4	5
–	–	–	–	–

### 3. Сведения о характеристиках уточняемого земельного участка с кадастровым номером 58:31:0203086:83

№ п/п	Наименование характеристики	Значение характеристики
1	2	3
1.	Адрес земельного участка	Российская Федерация, Пензенская обл., Кузнецк г, Калинина ул, 338А д
1.1	Сведения о местоположении земельного участка (при отсутствии адреса) в структурированном в соответствии с федеральной информационной адресной системой виде	–
1.2	Дополнительные сведения о местоположении земельного участка	–
2.	Площадь земельного участка ± величина предельной погрешности определения (вычисления) площади ( $P \pm \Delta P$ ), м <sup>2</sup>	168 кв.м ± 2.85 кв.м
3.	Формула, примененная для вычисления предельной погрешности определения площади земельного участка с подставленными значениями ( $\Delta P$ ), м <sup>2</sup>	$\Delta P = 2 * 0.10 * \sqrt{168} * \sqrt{((1 + 1.89^2)/(2 * 1.89))} = 2.85$
4.	Площадь земельного участка согласно сведениям Единого государственного реестра недвижимости ( $P_{\text{кад}}$ ), м <sup>2</sup>	168
5.	Оценка расхождения $P$ и $P_{\text{кад}}$ ( $P - P_{\text{кад}}$ ), м <sup>2</sup>	0
6.	Предельные минимальный и максимальный размеры земельного участка ( $P_{\text{мин}}$ и $P_{\text{макс}}$ ), м <sup>2</sup>	–
7.	Кадастровый номер или иной государственный учетный номер (инвентарный) объекта недвижимости, расположенного на земельном участке	58:31:0203086:85
8.	Вид (виды) разрешенного использования	Магазины
8.1	Дополнительные сведения об использовании земельного участка	–
9.	Сведения о земельных участках (землях общего пользования, территории общего пользования),	–

	посредством которых обеспечивается доступ	
10.	Иные сведения	–

**4. Пояснения к сведениям об уточняемом земельном участке с кадастровым номером: 58:31:0203086:83**

1.	–
----	---

**Сведения об уточняемых земельных участках, необходимые для исправления реестровых ошибок в сведениях о местоположении их границ**

**1. Сведения о характерных точках границ уточняемого земельного участка с кадастровым номером 58:31:0203086:84**

Система координат МСК-58, зона 2

Зона № 2

Обозначение характерных точек границ	Координаты, м				Метод определения координат	Формулы, примененные для расчета средней квадратической погрешности определения координат характерных точек границ (Mt), с подставленными в такие формулы значениями и итоговые (вычисленные) значения Mt, м	Описание закрепления точки
	содержатся в Едином государственном реестре недвижимости		определены в ходе выполнения комплексных кадастровых работ				
	X	Y	X	Y			
1	2	3	4	5	6	7	8
158	37279 5.11	23391 22.17	37279 4.30	23391 27.95	Метод спутниковых геодезических измерений (определений)	$Mt=\sqrt{(0.07^2+0.07^2)}=0.10$	–
159	37279 5.68	23391 31.82	37279 4.87	23391 37.60	Метод спутниковых геодезических измерений (определений)	$Mt=\sqrt{(0.07^2+0.07^2)}=0.10$	–
160	37279 5.45	23391 31.83	37279 4.64	23391 37.61	Метод спутниковых геодезических измерений (определений)	$Mt=\sqrt{(0.07^2+0.07^2)}=0.10$	–
157	37279	23391	37279	23391	Метод	$Mt=\sqrt{(0.07^2+0.07^2)}=$	–

	5.55	37.08	4.74	42.86	спутниковых геодезических измерений (определений)	0.10	
156	37277 7.46	23391 38.30	37277 6.65	23391 44.08	Метод спутниковых геодезических измерений (определений)	$Mt=\sqrt{(0.07^2+0.07^2)}=$ 0.10	–
161	37277 7.17	23391 35.39	37277 6.36	23391 41.17	Метод спутниковых геодезических измерений (определений)	$Mt=\sqrt{(0.07^2+0.07^2)}=$ 0.10	–
162	37277 7.25	23391 33.44	37277 6.44	23391 39.22	Метод спутниковых геодезических измерений (определений)	$Mt=\sqrt{(0.07^2+0.07^2)}=$ 0.10	–
163	37277 6.54	23391 22.85	37277 5.73	23391 28.63	Метод спутниковых геодезических измерений (определений)	$Mt=\sqrt{(0.07^2+0.07^2)}=$ 0.10	–
164	37278 1.30	23391 22.47	37278 0.49	23391 28.25	Метод спутниковых геодезических измерений (определений)	$Mt=\sqrt{(0.07^2+0.07^2)}=$ 0.10	–
165	37278 1.30	23391 22.54	37278 0.49	23391 28.32	Метод спутниковых геодезических измерений (определений)	$Mt=\sqrt{(0.07^2+0.07^2)}=$ 0.10	–
166	37278 4.23	23391 22.46	37278 3.42	23391 28.24	Метод спутниковых геодезических измерений (определений)	$Mt=\sqrt{(0.07^2+0.07^2)}=$ 0.10	–
167	37278 4.39	23391 22.93	37278 3.58	23391 28.71	Метод спутниковых геодезических измерений (определений)	$Mt=\sqrt{(0.07^2+0.07^2)}=$ 0.10	–

158	37279 5.11	23391 22.17	37279 4.30	23391 27.95	Метод спутниковых геодезических измерений (определений)	$Mt=\sqrt{(0.07^2+0.07^2)}=0.10$	–
-----	---------------	----------------	---------------	----------------	---	----------------------------------	---

**2. Сведения о частях границ уточняемого земельного участка с кадастровым номером 58:31:0203086:84**

Обозначение части границ		Горизонтальное проложение (S), м	Описание прохождения части границ	Сведения о согласовании местоположения границ (согласовано/спорное)
от т.	до т.			
1	2	3	4	5
–	–	–	–	–

**3. Сведения о характеристиках уточняемого земельного участка с кадастровым номером 58:31:0203086:84**

№ п/п	Наименование характеристики	Значение характеристики
1	2	3
1.	Адрес земельного участка	Российская Федерация, Пензенская обл., Кузнецк г, Калинина ул, 338 д
1.1	Сведения о местоположении земельного участка (при отсутствии адреса) в структурированном в соответствии с федеральной информационной адресной системой виде	–
1.2	Дополнительные сведения о местоположении земельного участка	–
2.	Площадь земельного участка ± величина предельной погрешности определения (вычисления) площади (P ± ΔP), м <sup>2</sup>	279 кв.м ± 3.37 кв.м
3.	Формула, примененная для вычисления предельной погрешности определения площади земельного участка с подставленными значениями (ΔP), м <sup>2</sup>	$\Delta P = 2 * 0.10 * \sqrt{279} * \sqrt{((1 + 1.19^2)/(2 * 1.19))} = 3.37$
4.	Площадь земельного участка согласно сведениям Единого государственного реестра недвижимости (P <sub>кад</sub> ), м <sup>2</sup>	279
5.	Оценка расхождения P и P <sub>кад</sub> (P - P <sub>кад</sub> ), м <sup>2</sup>	0
6.	Предельные минимальный и максимальный размеры	300

	земельного участка ( $P_{\min}$ и $P_{\max}$ ), м <sup>2</sup>	3500
7.	Кадастровый номер или иной государственный учетный номер (инвентарный) объекта недвижимости, расположенного на земельном участке	58:31:0203086:121
8.	Вид (виды) разрешенного использования	Для индивидуального жилищного строительства
8.1	Дополнительные сведения об использовании земельного участка	–
9.	Сведения о земельных участках (землях общего пользования, территории общего пользования), посредством которых обеспечивается доступ	–
10.	Иные сведения	–

**4. Пояснения к сведениям об уточняемом земельном участке с кадастровым номером: 58:31:0203086:84**

1. –

**Сведения об уточняемых земельных участках, необходимые для исправления реестровых ошибок в сведениях о местоположении их границ**

**1. Сведения о характерных точках границ уточняемого земельного участка с кадастровым номером 58:31:0203086:43**

Система координат МСК-58, зона 2

Зона № 2

Обозначение характерных точек границ	Координаты, м				Метод определения координат	Формулы, примененные для расчета средней квадратической погрешности определения координат характерных точек границ (Mt), с подставленными в такие формулы значениями и итоговые (вычисленные) значения Mt, м	Описание закрепления точки
	содержатся в Едином государственном реестре недвижимости		определены в ходе выполнения комплексных кадастровых работ				
	X	Y	X	Y			
1	2	3	4	5	6	7	8
168	37279 3.61	23391 02.88	37279 2.79	23391 07.74	Метод спутниковых геодезических	$Mt = \sqrt{(0.07^2 + 0.07^2)} = 0.10$	–

					измерений (определений)		
169	37279 4.19	23391 10.45	37279 3.38	23391 16.23	Метод спутниковых геодезических измерений (определений)	$Mt=\sqrt{(0.07^2+0.07^2)}=$ 0.10	–
170	37279 3.97	23391 10.48	37279 3.16	23391 16.26	Метод спутниковых геодезических измерений (определений)	$Mt=\sqrt{(0.07^2+0.07^2)}=$ 0.10	–
171	37279 4.17	23391 15.24	37279 3.36	23391 21.02	Метод спутниковых геодезических измерений (определений)	$Mt=\sqrt{(0.07^2+0.07^2)}=$ 0.10	–
172	37279 4.76	23391 15.22	37279 3.95	23391 21.00	Метод спутниковых геодезических измерений (определений)	$Mt=\sqrt{(0.07^2+0.07^2)}=$ 0.10	–
158	37279 5.11	23391 22.17	37279 4.30	23391 27.95	Метод спутниковых геодезических измерений (определений)	$Mt=\sqrt{(0.07^2+0.07^2)}=$ 0.10	–
167	37278 4.39	23391 22.93	37278 3.58	23391 28.71	Метод спутниковых геодезических измерений (определений)	$Mt=\sqrt{(0.07^2+0.07^2)}=$ 0.10	–
166	37278 4.23	23391 22.46	37278 3.42	23391 28.24	Метод спутниковых геодезических измерений (определений)	$Mt=\sqrt{(0.07^2+0.07^2)}=$ 0.10	–
165	37278 1.30	23391 22.54	37278 0.49	23391 28.32	Метод спутниковых геодезических измерений (определений)	$Mt=\sqrt{(0.07^2+0.07^2)}=$ 0.10	–
164	37278 1.30	23391 22.47	37278 0.49	23391 28.25	Метод спутниковых	$Mt=\sqrt{(0.07^2+0.07^2)}=$ 0.10	–

					геодезических измерений (определений)		
163	37277 6.54	23391 22.85	37277 5.73	23391 28.63	Метод спутниковых геодезических измерений (определений)	$Mt=\sqrt{(0.07^2+0.07^2)}=0.10$	–
173	37277 5.51	23391 14.75	37277 4.70	23391 20.53	Метод спутниковых геодезических измерений (определений)	$Mt=\sqrt{(0.07^2+0.07^2)}=0.10$	–
174	37277 5.47	23391 09.15	37277 4.66	23391 14.93	Метод спутниковых геодезических измерений (определений)	$Mt=\sqrt{(0.07^2+0.07^2)}=0.10$	–
175	37277 5.12	23391 04.07	37277 4.31	23391 09.85	Метод спутниковых геодезических измерений (определений)	$Mt=\sqrt{(0.07^2+0.07^2)}=0.10$	–
176	37278 2.83	23391 03.58	37278 1.93	23391 08.75	Метод спутниковых геодезических измерений (определений)	$Mt=\sqrt{(0.07^2+0.07^2)}=0.10$	–
168	37279 3.61	23391 02.88	37279 2.79	23391 07.74	Метод спутниковых геодезических измерений (определений)	$Mt=\sqrt{(0.07^2+0.07^2)}=0.10$	–

**2. Сведения о частях границ уточняемого земельного участка с кадастровым номером 58:31:0203086:43**

Обозначение части границ		Горизонтальное проложение (S), м	Описание прохождения части границ	Сведения о согласовании местоположения границ (согласовано/спорное)
от т.	до т.			
1	2	3	4	5
–	–	–	–	–

**3. Сведения о характеристиках уточняемого земельного участка с кадастровым номером**

58:31:0203086:43		
№ п/п	Наименование характеристики	Значение характеристики
1	2	3
1.	Адрес земельного участка	—
1.1	Сведения о местоположении земельного участка (при отсутствии адреса) в структурированном в соответствии с федеральной информационной адресной системой виде	Российская Федерация, Пензенская обл., Кузнецк г, Калинина ул, 336 д
1.2	Дополнительные сведения о местоположении земельного участка	—
2.	Площадь земельного участка ± величина предельной погрешности определения (вычисления) площади ( $P \pm \Delta P$ ), м <sup>2</sup>	368 кв.м ± 3.84 кв.м
3.	Формула, примененная для вычисления предельной погрешности определения площади земельного участка с подставленными значениями ( $\Delta P$ ), м <sup>2</sup>	$\Delta P = 2 * 0.10 * \sqrt{368} * \sqrt{((1 + 1.05^2)/(2 * 1.05))} = 3.84$
4.	Площадь земельного участка согласно сведениям Единого государственного реестра недвижимости ( $P_{\text{кад}}$ ), м <sup>2</sup>	358
5.	Оценка расхождения $P$ и $P_{\text{кад}}$ ( $P - P_{\text{кад}}$ ), м <sup>2</sup>	10
6.	Предельные минимальный и максимальный размеры земельного участка ( $P_{\text{мин}}$ и $P_{\text{макс}}$ ), м <sup>2</sup>	300 3500
7.	Кадастровый номер или иной государственный учетный номер (инвентарный) объекта недвижимости, расположенного на земельном участке	58:31:0203086:295
8.	Вид (виды) разрешенного использования	Для индивидуального жилищного строительства
8.1	Дополнительные сведения об использовании земельного участка	—
9.	Сведения о земельных участках (землях общего пользования, территории общего пользования), посредством которых обеспечивается доступ	—
10.	Иные сведения	—
<b>4. Пояснения к сведениям об уточняемом земельном участке с кадастровым номером: 58:31:0203086:43</b>		



1.

–

**Описание местоположения зданий, сооружений,  
объектов незавершенного строительства на земельном участке**

**1. Сведения о характерных точках контура объекта недвижимости с кадастровым номером 58:31:0203085:106**

Система координат МСК-58, зона 2

Зона № 2

Обозначение характерных точек контура	Содержатся в Едином государственном реестре недвижимости			Определены в ходе выполнения комплексных кадастровых работ			Метод определения координат	Формулы, примененные для расчета средней квадратической погрешности определения координат характерных точек ( $M_t$ ), м, с подставленными в такие формулы значениями и итоговые (вычисленные) значения $M_t$ , м
	Координаты, м		Радиус, м	Координаты, м		Радиус, м		
	X	Y	R	X	Y	R		
1	2	3	4	5	6	7	8	9
н1О	–	–	–	3726 28.75	2338 817.5 6	–	Метод спутниковых геодезических измерений (определений)	$M_t = \sqrt{(0.07^2 + 0.07^2)} = 0.10$
н2О	–	–	–	3726 28.76	2338 817.8 6	–	Метод спутниковых геодезических измерений (определений)	$M_t = \sqrt{(0.07^2 + 0.07^2)} = 0.10$
н3О	–	–	–	3726	2338 821.0	–	Метод спутниковых	$M_t = \sqrt{(0.07^2 + 0.07^2)} = 0.10$

				28.90	6		геодезическ х измерений (определений )	10
н4О	–	–	–	3726 30.50	2338 820.9 9	–	Метод спутниковых геодезическ х измерений (определений )	$Mt=\sqrt{(0.07^2+0.07^2)}=0.10$
н5О	–	–	–	3726 30.73	2338 826.2 9	–	Метод спутниковых геодезическ х измерений (определений )	$Mt=\sqrt{(0.07^2+0.07^2)}=0.10$
н6О	–	–	–	3726 21.02	2338 826.7 1	–	Метод спутниковых геодезическ х измерений (определений )	$Mt=\sqrt{(0.07^2+0.07^2)}=0.10$
н7О	–	–	–	3726 20.64	2338 817.9 2	–	Метод спутниковых геодезическ х измерений (определений )	$Mt=\sqrt{(0.07^2+0.07^2)}=0.10$
н1О	–	–	–	3726 28.75	2338 817.5 6	–	Метод спутниковых геодезическ х измерений (определений )	$Mt=\sqrt{(0.07^2+0.07^2)}=0.10$

**2. Сведения о характеристиках объекта недвижимости с кадастровым номером 58:31:0203085:106**

№ п/п	Наименование характеристики	Значение характеристики
1	2	3
1.	Вид объекта недвижимости	Здание
2.	Ранее присвоенный государственный учетный номер (инвентарный) здания, сооружения, объекта незавершенного строительства	–

3.	Кадастровый номер земельного участка (земельных участков), в границах которого (которых) расположены здание, сооружение, объект незавершенного строительства	58:31:0203086:2
4.	Уникальный учетный номер кадастрового квартала, в границах которого расположены здание, сооружение, объект незавершенного строительства	58:31:0203086
5.	Адрес здания, сооружения, объекта незавершенного строительства	Российская Федерация, Пензенская обл., Кузнецк г, Белинского ул, 311А д
5.1	Сведения о местоположении здания, сооружения, объекта незавершенного строительства (при отсутствии адреса) в структурированном в соответствии с федеральной информационной адресной системой виде	–
5.2	Дополнительные сведения о местоположении	–
6.	Иные сведения	–

**3. Пояснения к сведениям об объекте недвижимости с кадастровым номером 58:31:0203085:106**

1. –

**Описание местоположения зданий, сооружений,  
объектов незавершенного строительства на земельном участке**

**1. Сведения о характерных точках контура объекта недвижимости с кадастровым номером 58:31:0203086:100**

Система координат МСК-58, зона 2

Зона № 2

<b>Обозначение характеристик</b>	<b>Содержатся в Едином государственном реестре недвижимости</b>	<b>Определены в ходе выполнения комплексных кадастровых работ</b>	<b>Метод определения координат</b>	<b>Формулы, примененные для расчета средней квадратической погрешности определения</b>
----------------------------------	---	---	------------------------------------	--

точек конту ра	Координаты , м		Радиу с, м	Координаты , м		Радиус, м		координат характерных точек (M <sub>t</sub> ), м, с подставленными в такие формулы значениями и итоговые (вычисленные) значения M <sub>t</sub> , м
	X	Y	R	X	Y	R		
1	2	3	4	5	6	7	8	9
н80	–	–	–	3726 33.14	2338 859.6 3	–	Метод спутниковых геодезически х измерений (определений )	$M_t = \sqrt{(0.07^2 + 0.07^2)} = 0.10$
н90	–	–	–	3726 33.39	2338 866.6 2	–	Метод спутниковых геодезически х измерений (определений )	$M_t = \sqrt{(0.07^2 + 0.07^2)} = 0.10$
н100	–	–	–	3726 29.49	2338 866.7 5	–	Метод спутниковых геодезически х измерений (определений )	$M_t = \sqrt{(0.07^2 + 0.07^2)} = 0.10$
н110	–	–	–	3726 29.40	2338 865.4 8	–	Метод спутниковых геодезически х измерений (определений )	$M_t = \sqrt{(0.07^2 + 0.07^2)} = 0.10$
н120	–	–	–	3726 23.37	2338 865.6 8	–	Метод спутниковых геодезически х измерений (определений )	$M_t = \sqrt{(0.07^2 + 0.07^2)} = 0.10$

н130	–	–	–	3726 23.09	2338 860.1 2	–	Метод спутниковых геодезических измерений (определений)	$Mt=\sqrt{(0.07^2+0.07^2)}=0.10$
н80	–	–	–	3726 33.14	2338 859.6 3	–	Метод спутниковых геодезических измерений (определений)	$Mt=\sqrt{(0.07^2+0.07^2)}=0.10$

**2. Сведения о характеристиках объекта недвижимости с кадастровым номером 58:31:0203086:100**

№ п/п	Наименование характеристики	Значение характеристики
1	2	3
1.	Вид объекта недвижимости	Здание
2.	Ранее присвоенный государственный учетный номер (инвентарный) здания, сооружения, объекта незавершенного строительства	–
3.	Кадастровый номер земельного участка (земельных участков), в границах которого (которых) расположены здание, сооружение, объект незавершенного строительства	58:31:0203086:21
4.	Уникальный учетный номер кадастрового квартала, в границах которого расположены здание, сооружение, объект незавершенного строительства	58:31:0203086
5.	Адрес здания, сооружения, объекта незавершенного строительства	–
5.1	Сведения о местоположении здания, сооружения, объекта незавершенного строительства (при отсутствии адреса) в структурированном в соответствии с федеральной информационной адресной системой виде	Российская Федерация, Пензенская обл., Кузнецк г, Белинского ул, 313 д
5.2	Дополнительные сведения о местоположении	–
6.	Иные сведения	–

**3. Пояснения к сведениям об объекте недвижимости с кадастровым номером 58:31:0203086:100**

1. –

**Описание местоположения зданий, сооружений,  
объектов незавершенного строительства на земельном участке**

**1. Сведения о характерных точках контура объекта недвижимости с кадастровым номером 58:31:0203086:101**

Система координат МСК-58, зона 2Зона № 2

Обозначение характерных точек контура	Содержатся в Едином государственном реестре недвижимости			Определены в ходе выполнения комплексных кадастровых работ			Метод определения координат	Формулы, примененные для расчета средней квадратической погрешности определения координат характерных точек ( $M_t$ ), м, с подставленными в такие формулы значениями и итоговые (вычисленные) значения $M_t$ , м
	Координаты, м		Радиус, м	Координаты, м		Радиус, м		
	X	Y	R	X	Y	R		
1	2	3	4	5	6	7	8	9
н140	–	–	–	3726 48.90	2338 878.1 3	–	Метод спутниковых геодезических измерений (определений)	$M_t = \sqrt{(0.07^2 + 0.07^2)} = 0.10$
н150	–	–	–	3726 50.10	2338 890.6 5	–	Метод спутниковых геодезических измерений (определений)	$M_t = \sqrt{(0.07^2 + 0.07^2)} = 0.10$
н160	–	–	–	3726	2338 891.2	–	Метод спутниковых	$M_t = \sqrt{(0.07^2 + 0.07^2)} = 0.10$

				42.73	7		геодезическ х измерений (определений )	10
н170	–	–	–	3726 42.80	2338 891.9 8	–	Метод спутниковых геодезическ х измерений (определений )	$Mt=\sqrt{(0.07^2+0.07^2)}=0.10$
н180	–	–	–	3726 37.82	2338 892.4 6	–	Метод спутниковых геодезическ х измерений (определений )	$Mt=\sqrt{(0.07^2+0.07^2)}=0.10$
н190	–	–	–	3726 36.54	2338 879.3 5	–	Метод спутниковых геодезическ х измерений (определений )	$Mt=\sqrt{(0.07^2+0.07^2)}=0.10$
н200	–	–	–	3726 40.85	2338 878.9 3	–	Метод спутниковых геодезическ х измерений (определений )	$Mt=\sqrt{(0.07^2+0.07^2)}=0.10$
н210	–	–	–	3726 40.77	2338 878.1 4	–	Метод спутниковых геодезическ х измерений (определений )	$Mt=\sqrt{(0.07^2+0.07^2)}=0.10$
н220	–	–	–	3726 45.38	2338 877.6 9	–	Метод спутниковых геодезическ х измерений (определений )	$Mt=\sqrt{(0.07^2+0.07^2)}=0.10$
н230	–	–	–	3726 45.46	2338 878.4 7	–	Метод спутниковых геодезическ х измерений (определений )	$Mt=\sqrt{(0.07^2+0.07^2)}=0.10$

							)	
н140	–	–	–	3726 48.90	2338 878.1 3	–	Метод спутниковых геодезических измерений (определений)	$Mt = \sqrt{(0.07^2 + 0.07^2)} = 0.10$

**2. Сведения о характеристиках объекта недвижимости с кадастровым номером 58:31:0203086:101**

№ п/п	Наименование характеристики	Значение характеристики
1	2	3
1.	Вид объекта недвижимости	Здание
2.	Ранее присвоенный государственный учетный номер (инвентарный) здания, сооружения, объекта незавершенного строительства	–
3.	Кадастровый номер земельного участка (земельных участков), в границах которого (которых) расположены здание, сооружение, объект незавершенного строительства	58:31:0203086:1
4.	Уникальный учетный номер кадастрового квартала, в границах которого расположены здание, сооружение, объект незавершенного строительства	58:31:0203086
5.	Адрес здания, сооружения, объекта незавершенного строительства	Российская Федерация, Пензенская обл., Кузнецк г, Белинского ул, 315 д
5.1	Сведения о местоположении здания, сооружения, объекта незавершенного строительства (при отсутствии адреса) в структурированном в соответствии с федеральной информационной адресной системой виде	–
5.2	Дополнительные сведения о местоположении	–
6.	Иные сведения	–

**3. Пояснения к сведениям об объекте недвижимости с кадастровым номером 58:31:0203086:101**

1.	–
----	---

**Описание местоположения зданий, сооружений, объектов незавершенного строительства на земельном участке**



**1. Сведения о характерных точках контура объекта недвижимости с кадастровым номером 58:31:0203086:103**

Система координат МСК-58, зона 2

Зона № 2

Обозначение характерных точек контура	Содержатся в Едином государственном реестре недвижимости		Определены в ходе выполнения комплексных кадастровых работ			Метод определения координат	Формулы, примененные для расчета средней квадратической погрешности определения координат характерных точек ( $M_t$ ), м, с подставленными в такие формулы значениями и итоговые (вычисленные) значения $M_t$ , м	
	Координаты, м		Координаты, м		Радиус, м			
	X	Y	X	Y	R			
1	2	3	4	5	6	7	8	9
н240	–	–	–	3726 38.95	2338 912.4 5	–	Метод спутниковых геодезических измерений (определений)	$M_t = \sqrt{(0.07^2 + 0.07^2)} = 0.10$
н250	–	–	–	3726 39.62	2338 924.5 5	–	Метод спутниковых геодезических измерений (определений)	$M_t = \sqrt{(0.07^2 + 0.07^2)} = 0.10$
н260	–	–	–	3726 28.52	2338 925.1 7	–	Метод спутниковых геодезических измерений (определений)	$M_t = \sqrt{(0.07^2 + 0.07^2)} = 0.10$

н270	–	–	–	3726 27.85	2338 913.0 7	–	Метод спутниковых геодезических измерений (определений)	$Mt=\sqrt{(0.07^2+0.07^2)}=0.10$
н240	–	–	–	3726 38.95	2338 912.4 5	–	Метод спутниковых геодезических измерений (определений)	$Mt=\sqrt{(0.07^2+0.07^2)}=0.10$

**2. Сведения о характеристиках объекта недвижимости с кадастровым номером 58:31:0203086:103**

№ п/п	Наименование характеристики	Значение характеристики
1	2	3
1.	Вид объекта недвижимости	Здание
2.	Ранее присвоенный государственный учетный номер (инвентарный) здания, сооружения, объекта незавершенного строительства	–
3.	Кадастровый номер земельного участка (земельных участков), в границах которого (которых) расположены здание, сооружение, объект незавершенного строительства	58:31:0203086:17
4.	Уникальный учетный номер кадастрового квартала, в границах которого расположены здание, сооружение, объект незавершенного строительства	58:31:0203086
5.	Адрес здания, сооружения, объекта незавершенного строительства	Российская Федерация, Пензенская обл., Кузнецк г, Белинского ул, 319 д
5.1	Сведения о местоположении здания, сооружения, объекта незавершенного строительства (при отсутствии адреса) в структурированном в соответствии с федеральной информационной адресной системой виде	–
5.2	Дополнительные сведения о местоположении	–
6.	Иные сведения	–

**3. Пояснения к сведениям об объекте недвижимости с кадастровым номером 58:31:0203086:103**

1. –

**Описание местоположения зданий, сооружений,  
объектов незавершенного строительства на земельном участке**

**1. Сведения о характерных точках контура объекта недвижимости с кадастровым номером 58:31:0203086:104**

Система координат МСК-58, зона 2Зона № 2

Обозначение характерных точек контура	Содержатся в Едином государственном реестре недвижимости			Определены в ходе выполнения комплексных кадастровых работ			Метод определения координат	Формулы, примененные для расчета средней квадратической погрешности определения координат характерных точек ( $M_t$ ), м, с подставленными в такие формулы значениями и итоговые (вычисленные) значения $M_t$ , м
	Координаты, м		Радиус, м	Координаты, м		Радиус, м		
	X	Y	R	X	Y	R		
1	2	3	4	5	6	7	8	9
н280	–	–	–	3726 38.38	2338 929.3 5	–	Метод спутниковых геодезических измерений (определений)	$M_t = \sqrt{(0.07^2 + 0.07^2)} = 0.10$
н290	–	–	–	3726 38.73	2338 938.2 1	–	Метод спутниковых геодезических измерений (определений)	$M_t = \sqrt{(0.07^2 + 0.07^2)} = 0.10$
н300	–	–	–	3726	2338 938.4	–	Метод спутниковых	$M_t = \sqrt{(0.07^2 + 0.07^2)} = 0.10$

				28.65	9		геодезическ их измерений (определений )	10
н310	–	–	–	3726 28.54	2338 935.6 7	–	Метод спутниковых геодезическ их измерений (определений )	$Mt=\sqrt{(0.07^2+0.07^2)}=0.10$
н320	–	–	–	3726 28.19	2338 935.6 8	–	Метод спутниковых геодезическ их измерений (определений )	$Mt=\sqrt{(0.07^2+0.07^2)}=0.10$
н330	–	–	–	3726 27.94	2338 929.9 3	–	Метод спутниковых геодезическ их измерений (определений )	$Mt=\sqrt{(0.07^2+0.07^2)}=0.10$
н280	–	–	–	3726 38.38	2338 929.3 5	–	Метод спутниковых геодезическ их измерений (определений )	$Mt=\sqrt{(0.07^2+0.07^2)}=0.10$

**2. Сведения о характеристиках объекта недвижимости с кадастровым номером 58:31:0203086:104**

№ п/п	Наименование характеристики	Значение характеристики
1	2	3
1.	Вид объекта недвижимости	Здание
2.	Ранее присвоенный государственный учетный номер (инвентарный) здания, сооружения, объекта незавершенного строительства	–
3.	Кадастровый номер земельного участка (земельных участков), в границах которого (которых) расположены здание, сооружение, объект незавершенного строительства	58:31:0203086:79
4.	Уникальный учетный номер кадастрового квартала, в	58:31:0203086

	границах которого расположены здание, сооружение, объект незавершенного строительства	
5.	Адрес здания, сооружения, объекта незавершенного строительства	Российская Федерация, Пензенская обл., Кузнецк г, Белинского ул, 321 д
5.1	Сведения о местоположении здания, сооружения, объекта незавершенного строительства (при отсутствии адреса) в структурированном в соответствии с федеральной информационной адресной системой виде	–
5.2	Дополнительные сведения о местоположении	–
6.	Иные сведения	–

**3. Пояснения к сведениям об объекте недвижимости с кадастровым номером 58:31:0203086:104**

1. –

**Описание местоположения зданий, сооружений, объектов незавершенного строительства на земельном участке**

**1. Сведения о характерных точках контура объекта недвижимости с кадастровым номером 58:31:0203086:105**

Система координат =

Зона № =

Обозначение характерных точек контура	Содержатся в Едином государственном реестре недвижимости		Определены в ходе выполнения комплексных кадастровых работ		Метод определения координат	Формулы, примененные для расчета средней квадратической погрешности определения координат характерных точек ( $M_t$ ), м, с подставленными в такие формулы значениями и итоговые (вычисленные) значения $M_t$ , м
	Координаты, м	Радиус, м	Координаты, м	Радиус, м		

	X	Y	R	X	Y	R		
1	2	3	4	5	6	7	8	9
–	–	–	–	–	–	–	–	–

**2. Сведения о характеристиках объекта недвижимости с кадастровым номером 58:31:0203086:105**

№ п/п	Наименование характеристики	Значение характеристики
1	2	3
1.	Вид объекта недвижимости	Здание
2.	Ранее присвоенный государственный учетный номер (инвентарный) здания, сооружения, объекта незавершенного строительства	–
3.	Кадастровый номер земельного участка (земельных участков), в границах которого (которых) расположены здание, сооружение, объект незавершенного строительства	58:31:0203086:24
4.	Уникальный учетный номер кадастрового квартала, в границах которого расположены здание, сооружение, объект незавершенного строительства	58:31:0203086
5.	Адрес здания, сооружения, объекта незавершенного строительства	Российская Федерация, Пензенская обл., Кузнецк г, Белинского ул, 323 д
5.1	Сведения о местоположении здания, сооружения, объекта незавершенного строительства (при отсутствии адреса) в структурированном в соответствии с федеральной информационной адресной системой виде	–
5.2	Дополнительные сведения о местоположении	–
6.	Иные сведения	–

**3. Пояснения к сведениям об объекте недвижимости с кадастровым номером 58:31:0203086:105**

1.	–
----	---

**Описание местоположения зданий, сооружений, объектов незавершенного строительства на земельном участке**

**1. Сведения о характерных точках контура объекта недвижимости с кадастровым номером 58:31:0203086:106**

Система координат МСК-58, зона 2

Зона № 2

Обозначение характерных точек контура	Содержатся в Едином государственном реестре недвижимости		Определены в ходе выполнения комплексных кадастровых работ			Метод определения координат	Формулы, примененные для расчета средней квадратической погрешности определения координат характерных точек ( $M_t$ ), м, с подставленными в такие формулы значениями и итоговые (вычисленные) значения $M_t$ , м	
	Координаты, м		Координаты, м		Радиус, м			
	X	Y	X	Y	R			
1	2	3	4	5	6	7	8	9
н340	–	–	–	3726 40.59	2338 962.9 9	–	Метод спутниковых геодезических измерений (определений)	$M_t = \sqrt{(0.07^2 + 0.07^2)} = 0.10$
н350	–	–	–	3726 40.79	2338 970.0 4	–	Метод спутниковых геодезических измерений (определений)	$M_t = \sqrt{(0.07^2 + 0.07^2)} = 0.10$
н360	–	–	–	3726 35.46	2338 970.2 1	–	Метод спутниковых геодезических измерений (определений)	$M_t = \sqrt{(0.07^2 + 0.07^2)} = 0.10$

н370	–	–	–	3726 35.42	2338 968.9 4	–	Метод спутниковых геодезических измерений (определений)	$Mt=\sqrt{(0.07^2+0.07^2)}=0.10$
н380	–	–	–	3726 30.20	2338 969.0 5	–	Метод спутниковых геодезических измерений (определений)	$Mt=\sqrt{(0.07^2+0.07^2)}=0.10$
н390	–	–	–	3726 29.95	2338 963.4 6	–	Метод спутниковых геодезических измерений (определений)	$Mt=\sqrt{(0.07^2+0.07^2)}=0.10$
н340	–	–	–	3726 40.59	2338 962.9 9	–	Метод спутниковых геодезических измерений (определений)	$Mt=\sqrt{(0.07^2+0.07^2)}=0.10$

**2. Сведения о характеристиках объекта недвижимости с кадастровым номером 58:31:0203086:106**

№ п/п	Наименование характеристики	Значение характеристики
1	2	3
1.	Вид объекта недвижимости	Здание
2.	Ранее присвоенный государственный учетный номер (инвентарный) здания, сооружения, объекта незавершенного строительства	–
3.	Кадастровый номер земельного участка (земельных участков), в границах которого (которых) расположены здание, сооружение, объект незавершенного строительства	58:31:0203086:25
4.	Уникальный учетный номер кадастрового квартала, в границах которого расположены здание, сооружение, объект незавершенного строительства	58:31:0203086
5.	Адрес здания, сооружения, объекта незавершенного строительства	Российская Федерация, Пензенская обл., Кузнецк г,



		Белинского ул, 325 д
5.1	Сведения о местоположении здания, сооружения, объекта незавершенного строительства (при отсутствии адреса) в структурированном в соответствии с федеральной информационной адресной системой виде	–
5.2	Дополнительные сведения о местоположении	–
6.	Иные сведения	–

**3. Пояснения к сведениям об объекте недвижимости с кадастровым номером 58:31:0203086:106**

1.	–
----	---

**Описание местоположения зданий, сооружений, объектов незавершенного строительства на земельном участке**

**1. Сведения о характерных точках контура объекта недвижимости с кадастровым номером 58:31:0203086:177**

Система координат МСК-58, зона 2

Зона № 2

Обозначение характерных точек контура	Содержатся в Едином государственном реестре недвижимости		Определены в ходе выполнения комплексных кадастровых работ			Метод определения координат	Формулы, примененные для расчета средней квадратической погрешности определения координат характерных точек ( $M_t$ ), м, с подставленными в такие формулы значениями и итоговые (вычисленные) значения $M_t$ , м	
	Координаты, м		Координаты, м		Радиус, м			
	X	Y	X	Y	R			
1	2	3	4	5	6	7	8	9
н400	–	–	–	3726	2338 980.7	–	Метод спутниковых	$M_t = \sqrt{(0.07^2 + 0.07^2)} = 0.$

				49.06	2		геодезическ их измерений (определений )	10
н41О	–	–	–	3726 49.56	2338 991.7 6	–	Метод спутниковых геодезическ их измерений (определений )	$Mt=\sqrt{(0.07^2+0.07^2)}=0.10$
н42О	–	–	–	3726 33.53	2338 992.4 8	–	Метод спутниковых геодезическ их измерений (определений )	$Mt=\sqrt{(0.07^2+0.07^2)}=0.10$
н43О	–	–	–	3726 33.03	2338 981.4 4	–	Метод спутниковых геодезическ их измерений (определений )	$Mt=\sqrt{(0.07^2+0.07^2)}=0.10$
н40О	–	–	–	3726 49.06	2338 980.7 2	–	Метод спутниковых геодезическ их измерений (определений )	$Mt=\sqrt{(0.07^2+0.07^2)}=0.10$

**2. Сведения о характеристиках объекта недвижимости с кадастровым номером 58:31:0203086:177**

№ п/п	Наименование характеристики	Значение характеристики
1	2	3
1.	Вид объекта недвижимости	Здание
2.	Ранее присвоенный государственный учетный номер (инвентарный) здания, сооружения, объекта незавершенного строительства	–
3.	Кадастровый номер земельного участка (земельных участков), в границах которого (которых) расположены здание, сооружение, объект незавершенного строительства	58:31:0203086:26
4.	Уникальный учетный номер кадастрового квартала, в	58:31:0203086

	границах которого расположены здание, сооружение, объект незавершенного строительства	
5.	Адрес здания, сооружения, объекта незавершенного строительства	Российская Федерация, Пензенская обл., Кузнецк г, Белинского ул, 327 д
5.1	Сведения о местоположении здания, сооружения, объекта незавершенного строительства (при отсутствии адреса) в структурированном в соответствии с федеральной информационной адресной системой виде	–
5.2	Дополнительные сведения о местоположении	–
6.	Иные сведения	–

**3. Пояснения к сведениям об объекте недвижимости с кадастровым номером 58:31:0203086:177**

1. –

**Описание местоположения зданий, сооружений,  
объектов незавершенного строительства на земельном участке**

**1. Сведения о характерных точках контура объекта недвижимости с кадастровым номером 58:31:0203086:107**

Система координат МСК-58, зона 2

Зона № 2

Обозначение характерных точек контура	Содержатся в Едином государственном реестре недвижимости		Определены в ходе выполнения комплексных кадастровых работ		Метод определения координат	Формулы, примененные для расчета средней квадратической погрешности определения координат характерных точек ( $M_t$ ), м, с подставленными в такие формулы значениями и итоговые (вычисленные) значения $M_t$ , м
	Координаты, м	Радиус, м	Координаты, м	Радиус, м		

	X	Y	R	X	Y	R		
1	2	3	4	5	6	7	8	9
н44О	–	–	–	3726 41.16	2338 997.7 6	–	Метод спутниковых геодезических измерений (определений)	$Mt=\sqrt{(0.07^2+0.07^2)}=0.10$
н45О	–	–	–	3726 41.95	2339 007.2 2	–	Метод спутниковых геодезических измерений (определений)	$Mt=\sqrt{(0.07^2+0.07^2)}=0.10$
н46О	–	–	–	3726 32.68	2339 007.9 9	–	Метод спутниковых геодезических измерений (определений)	$Mt=\sqrt{(0.07^2+0.07^2)}=0.10$
н47О	–	–	–	3726 31.89	2338 998.5 2	–	Метод спутниковых геодезических измерений (определений)	$Mt=\sqrt{(0.07^2+0.07^2)}=0.10$
н44О	–	–	–	3726 41.16	2338 997.7 6	–	Метод спутниковых геодезических измерений (определений)	$Mt=\sqrt{(0.07^2+0.07^2)}=0.10$

**2. Сведения о характеристиках объекта недвижимости с кадастровым номером 58:31:0203086:107**

№ п/п	Наименование характеристики	Значение характеристики
1	2	3
1.	Вид объекта недвижимости	Здание
2.	Ранее присвоенный государственный учетный номер (инвентарный) здания, сооружения, объекта	–

	незавершенного строительства			
3.	Кадастровый номер земельного участка (земельных участков), в границах которого (которых) расположены здание, сооружение, объект незавершенного строительства		58:31:0203086:27	
4.	Уникальный учетный номер кадастрового квартала, в границах которого расположены здание, сооружение, объект незавершенного строительства		58:31:0203086	
5.	Адрес здания, сооружения, объекта незавершенного строительства		Российская Федерация, Пензенская обл., Кузнецк г, Белинского ул, 329 д	
5.1	Сведения о местоположении здания, сооружения, объекта незавершенного строительства (при отсутствии адреса) в структурированном в соответствии с федеральной информационной адресной системой виде		–	
5.2	Дополнительные сведения о местоположении		–	
6.	Иные сведения		–	
<b>3. Пояснения к сведениям об объекте недвижимости с кадастровым номером <u>58:31:0203086:107</u></b>				
1.	–			
<b>Описание местоположения зданий, сооружений, объектов незавершенного строительства на земельном участке</b>				
<b>1. Сведения о характерных точках контура объекта недвижимости с кадастровым номером <u>58:31:0203086:170</u></b>				
Система координат <u>МСК-58, зона 2</u>			Зона № <u>2</u>	
<b>Обозначение характеристик</b>	<b>Содержатся в Едином государственном реестре недвижимости</b>	<b>Определены в ходе выполнения комплексных кадастровых работ</b>	<b>Метод определения координат</b>	<b>Формулы, примененные для расчета средней квадратической погрешности определения</b>

точек конту ра	Координаты , м		Радиу с, м	Координаты , м		Радиус, м		координат характерных точек (M <sub>t</sub> ), м, с подставленными в такие формулы значениями и итоговые (вычисленные) значения M <sub>t</sub> , м
	X	Y	R	X	Y	R		
1	2	3	4	5	6	7	8	9
н480	–	–	–	3726 46.36	2339 048.6 3	–	Метод спутниковых геодезически х измерений (определений )	$M_t = \sqrt{(0.07^2 + 0.07^2)} = 0.10$
н490	–	–	–	3726 46.65	2339 055.0 0	–	Метод спутниковых геодезически х измерений (определений )	$M_t = \sqrt{(0.07^2 + 0.07^2)} = 0.10$
н500	–	–	–	3726 45.32	2339 056.2 9	–	Метод спутниковых геодезически х измерений (определений )	$M_t = \sqrt{(0.07^2 + 0.07^2)} = 0.10$
н510	–	–	–	3726 44.22	2339 056.3 4	–	Метод спутниковых геодезически х измерений (определений )	$M_t = \sqrt{(0.07^2 + 0.07^2)} = 0.10$
н520	–	–	–	3726 44.23	2339 056.5 4	–	Метод спутниковых геодезически х измерений (определений )	$M_t = \sqrt{(0.07^2 + 0.07^2)} = 0.10$

н530	–	–	–	3726 39.73	2339 056.7 5	–	Метод спутниковых геодезических измерений (определений)	$Mt=\sqrt{(0.07^2+0.07^2)}=0.10$
н540	–	–	–	3726 39.63	2339 054.5 5	–	Метод спутниковых геодезических измерений (определений)	$Mt=\sqrt{(0.07^2+0.07^2)}=0.10$
н550	–	–	–	3726 35.14	2339 054.7 5	–	Метод спутниковых геодезических измерений (определений)	$Mt=\sqrt{(0.07^2+0.07^2)}=0.10$
н560	–	–	–	3726 34.88	2339 049.1 5	–	Метод спутниковых геодезических измерений (определений)	$Mt=\sqrt{(0.07^2+0.07^2)}=0.10$
н480	–	–	–	3726 46.36	2339 048.6 3	–	Метод спутниковых геодезических измерений (определений)	$Mt=\sqrt{(0.07^2+0.07^2)}=0.10$

**2. Сведения о характеристиках объекта недвижимости с кадастровым номером 58:31:0203086:170**

№ п/п	Наименование характеристики	Значение характеристики
1	2	3
1.	Вид объекта недвижимости	Здание
2.	Ранее присвоенный государственный учетный номер (инвентарный) здания, сооружения, объекта незавершенного строительства	–
3.	Кадастровый номер земельного участка (земельных участков), в границах которого (которых) расположены здание, сооружение, объект	58:31:0203086:30

	незавершенного строительства	
4.	Уникальный учетный номер кадастрового квартала, в границах которого расположены здание, сооружение, объект незавершенного строительства	58:31:0203086
5.	Адрес здания, сооружения, объекта незавершенного строительства	Российская Федерация, Пензенская обл., Кузнецк г, Белинского ул, 335 д
5.1	Сведения о местоположении здания, сооружения, объекта незавершенного строительства (при отсутствии адреса) в структурированном в соответствии с федеральной информационной адресной системой виде	–
5.2	Дополнительные сведения о местоположении	–
6.	Иные сведения	–

**3. Пояснения к сведениям об объекте недвижимости с кадастровым номером 58:31:0203086:170**

1. –

**Описание местоположения зданий, сооружений,  
объектов незавершенного строительства на земельном участке**

**1. Сведения о характерных точках контура объекта недвижимости с кадастровым номером 58:31:0203086:111**

Система координат МСК-58, зона 2

Зона № 2

Обозначение характеристик	Содержатся в Едином государственном реестре недвижимости	Определены в ходе выполнения комплексных кадастровых работ	Метод определения координат	Формулы, примененные для расчета средней квадратической погрешности определения
---------------------------	--	--	-----------------------------	---



точек конту ра	Координаты , м		Радиу с, м	Координаты , м		Радиус, м		координат характерных точек (M <sub>t</sub> ), м, с подставленными в такие формулы значениями и итоговые (вычисленные) значения M <sub>t</sub> , м
	X	Y	R	X	Y	R		
1	2	3	4	5	6	7	8	9
н570	–	–	–	3726 45.16	2339 065.5 0	–	Метод спутниковых геодезически х измерений (определений )	$M_t = \sqrt{(0.07^2 + 0.07^2)} = 0.10$
н580	–	–	–	3726 46.00	2339 077.5 0	–	Метод спутниковых геодезически х измерений (определений )	$M_t = \sqrt{(0.07^2 + 0.07^2)} = 0.10$
н590	–	–	–	3726 36.27	2339 078.1 7	–	Метод спутниковых геодезически х измерений (определений )	$M_t = \sqrt{(0.07^2 + 0.07^2)} = 0.10$
н600	–	–	–	3726 35.44	2339 066.1 8	–	Метод спутниковых геодезически х измерений (определений )	$M_t = \sqrt{(0.07^2 + 0.07^2)} = 0.10$
н570	–	–	–	3726 45.16	2339 065.5 0	–	Метод спутниковых геодезически х измерений (определений )	$M_t = \sqrt{(0.07^2 + 0.07^2)} = 0.10$

**2. Сведения о характеристиках объекта недвижимости с кадастровым номером 58:31:0203086:111**

№ п/п	Наименование характеристики	Значение характеристики
1	2	3
1.	Вид объекта недвижимости	Здание
2.	Ранее присвоенный государственный учетный номер (инвентарный) здания, сооружения, объекта незавершенного строительства	–
3.	Кадастровый номер земельного участка (земельных участков), в границах которого (которых) расположены здание, сооружение, объект незавершенного строительства	58:31:0203086:13
4.	Уникальный учетный номер кадастрового квартала, в границах которого расположены здание, сооружение, объект незавершенного строительства	58:31:0203086
5.	Адрес здания, сооружения, объекта незавершенного строительства	Российская Федерация, Пензенская обл., Кузнецк г, Белинского ул, 337 д
5.1	Сведения о местоположении здания, сооружения, объекта незавершенного строительства (при отсутствии адреса) в структурированном в соответствии с федеральной информационной адресной системой виде	–
5.2	Дополнительные сведения о местоположении	–
6.	Иные сведения	–

**3. Пояснения к сведениям об объекте недвижимости с кадастровым номером 58:31:0203086:111**

1. –

**Описание местоположения зданий, сооружений,  
объектов незавершенного строительства на земельном участке****1. Сведения о характерных точках контура объекта недвижимости с кадастровым номером 58:31:0203086:112**Система координат МСК-58, зона 2Зона № 2

Обозначение характерных точек контура	Содержатся в Едином государственном реестре недвижимости			Определены в ходе выполнения комплексных кадастровых работ			Метод определения координат	Формулы, примененные для расчета средней квадратической погрешности определения координат характерных точек ( $M_t$ ), м, с подставленными в такие формулы значениями и итоговые (вычисленные) значения $M_t$ , м
	Координаты , м		Радиус, с, м	Координаты , м		Радиус, м		
	X	Y	R	X	Y	R		
1	2	3	4	5	6	7	8	9
н61О	–	–	–	3726 47.49	2339 087.6 5	–	Метод спутниковых геодезических измерений (определений )	$M_t = \sqrt{(0.07^2 + 0.07^2)} = 0.10$
н62О	–	–	–	3726 47.86	2339 098.7 5	–	Метод спутниковых геодезических измерений (определений )	$M_t = \sqrt{(0.07^2 + 0.07^2)} = 0.10$
н63О	–	–	–	3726 37.57	2339 099.0 9	–	Метод спутниковых геодезических измерений (определений )	$M_t = \sqrt{(0.07^2 + 0.07^2)} = 0.10$
н64О	–	–	–	3726 37.21	2339 087.9 9	–	Метод спутниковых геодезических измерений (определений )	$M_t = \sqrt{(0.07^2 + 0.07^2)} = 0.10$

н61О	–	–	–	3726 47.49	2339 087.6 5	–	Метод спутниковых геодезически х измерений (определений )	$Mt=\sqrt{(0.07^2+0.07^2)}=0.10$
------	---	---	---	---------------	--------------------	---	--	----------------------------------

**2. Сведения о характеристиках объекта недвижимости с кадастровым номером 58:31:0203086:112**

№ п/п	Наименование характеристики	Значение характеристики
1	2	3
1.	Вид объекта недвижимости	Здание
2.	Ранее присвоенный государственный учетный номер (инвентарный) здания, сооружения, объекта незавершенного строительства	–
3.	Кадастровый номер земельного участка (земельных участков), в границах которого (которых) расположены здание, сооружение, объект незавершенного строительства	58:31:0203086:9
4.	Уникальный учетный номер кадастрового квартала, в границах которого расположены здание, сооружение, объект незавершенного строительства	58:31:0203086
5.	Адрес здания, сооружения, объекта незавершенного строительства	Российская Федерация, Пензенская обл., Кузнецк г, Белинского ул, 339 д
5.1	Сведения о местоположении здания, сооружения, объекта незавершенного строительства (при отсутствии адреса) в структурированном в соответствии с федеральной информационной адресной системой виде	–
5.2	Дополнительные сведения о местоположении	–
6.	Иные сведения	–

**3. Пояснения к сведениям об объекте недвижимости с кадастровым номером 58:31:0203086:112**

1.	–
----	---

**Описание местоположения зданий, сооружений,  
объектов незавершенного строительства на земельном участке**

**1. Сведения о характерных точках контура объекта недвижимости с кадастровым номером 58:31:0203086:113**

Система координат МСК-58, зона 2

Зона № 2

Обозначение характерных точек контура	Содержатся в Едином государственном реестре недвижимости		Определены в ходе выполнения комплексных кадастровых работ			Метод определения координат	Формулы, примененные для расчета средней квадратической погрешности определения координат характерных точек ( $M_t$ ), м, с подставленными в такие формулы значениями и итоговые (вычисленные) значения $M_t$ , м	
	Координаты, м		Координаты, м		Радиус, м			
	X	Y	X	Y	R			
1	2	3	4	5	6	7	8	9
н650	–	–	–	3726 49.30	2339 107.8 9	–	Метод спутниковых геодезических измерений (определений)	$M_t = \sqrt{(0.07^2 + 0.07^2)} = 0.10$
н660	–	–	–	3726 49.50	2339 116.5 8	–	Метод спутниковых геодезических измерений (определений)	$M_t = \sqrt{(0.07^2 + 0.07^2)} = 0.10$
н670	–	–	–	3726 38.66	2339 116.8 3	–	Метод спутниковых геодезических измерений (определений)	$M_t = \sqrt{(0.07^2 + 0.07^2)} = 0.10$

н68О	–	–	–	3726 38.46	2339 108.1 4	–	Метод спутниковых геодезических измерений (определений)	$Mt=\sqrt{(0.07^2+0.07^2)}=0.10$
н65О	–	–	–	3726 49.30	2339 107.8 9	–	Метод спутниковых геодезических измерений (определений)	$Mt=\sqrt{(0.07^2+0.07^2)}=0.10$

**2. Сведения о характеристиках объекта недвижимости с кадастровым номером 58:31:0203086:113**

№ п/п	Наименование характеристики	Значение характеристики
1	2	3
1.	Вид объекта недвижимости	Здание
2.	Ранее присвоенный государственный учетный номер (инвентарный) здания, сооружения, объекта незавершенного строительства	–
3.	Кадастровый номер земельного участка (земельных участков), в границах которого (которых) расположены здание, сооружение, объект незавершенного строительства	58:31:0203086:31
4.	Уникальный учетный номер кадастрового квартала, в границах которого расположены здание, сооружение, объект незавершенного строительства	58:31:0203086
5.	Адрес здания, сооружения, объекта незавершенного строительства	Российская Федерация, Пензенская обл., Кузнецк г, Белинского ул, 341 д
5.1	Сведения о местоположении здания, сооружения, объекта незавершенного строительства (при отсутствии адреса) в структурированном в соответствии с федеральной информационной адресной системой виде	–
5.2	Дополнительные сведения о местоположении	–
6.	Иные сведения	–

**3. Пояснения к сведениям об объекте недвижимости с кадастровым номером 58:31:0203086:113**

1. –

**Описание местоположения зданий, сооружений,  
объектов незавершенного строительства на земельном участке**

**1. Сведения о характерных точках контура объекта недвижимости с кадастровым номером 58:31:0203086:114**

Система координат МСК-58, зона 2Зона № 2

Обозначение характерных точек контура	Содержатся в Едином государственном реестре недвижимости			Определены в ходе выполнения комплексных кадастровых работ			Метод определения координат	Формулы, примененные для расчета средней квадратической погрешности определения координат характерных точек ( $M_t$ ), м, с подставленными в такие формулы значениями и итоговые (вычисленные) значения $M_t$ , м
	Координаты, м		Радиус, м	Координаты, м		Радиус, м		
	X	Y	R	X	Y	R		
1	2	3	4	5	6	7	8	9
н690	–	–	–	3726 49.07	2339 132.0 2	–	Метод спутниковых геодезических измерений (определений)	$M_t = \sqrt{(0.07^2 + 0.07^2)} = 0.10$
н700	–	–	–	3726 49.24	2339 138.0 0	–	Метод спутниковых геодезических измерений (определений)	$M_t = \sqrt{(0.07^2 + 0.07^2)} = 0.10$
н710	–	–	–	3726	2339 138.1	–	Метод спутниковых	$M_t = \sqrt{(0.07^2 + 0.07^2)} = 0.10$

				39.73	1		геодезическ х измерений (определений )	10
н72О	–	–	–	3726 39.50	2339 132.3 1	–	Метод спутниковых геодезическ х измерений (определений )	$Mt=\sqrt{(0.07^2+0.07^2)}=0.10$
н69О	–	–	–	3726 49.07	2339 132.0 2	–	Метод спутниковых геодезическ х измерений (определений )	$Mt=\sqrt{(0.07^2+0.07^2)}=0.10$

**2. Сведения о характеристиках объекта недвижимости с кадастровым номером 58:31:0203086:114**

№ п/п	Наименование характеристики	Значение характеристики
1	2	3
1.	Вид объекта недвижимости	Здание
2.	Ранее присвоенный государственный учетный номер (инвентарный) здания, сооружения, объекта незавершенного строительства	–
3.	Кадастровый номер земельного участка (земельных участков), в границах которого (которых) расположены здание, сооружение, объект незавершенного строительства	58:31:0203086:32
4.	Уникальный учетный номер кадастрового квартала, в границах которого расположены здание, сооружение, объект незавершенного строительства	58:31:0203086
5.	Адрес здания, сооружения, объекта незавершенного строительства	Российская Федерация, Пензенская обл., Кузнецк г, Белинского ул, 343 д
5.1	Сведения о местоположении здания, сооружения, объекта незавершенного строительства (при отсутствии адреса) в структурированном в соответствии с федеральной информационной адресной системой виде	–
5.2	Дополнительные сведения о местоположении	–



6.	Иные сведения	–
----	---------------	---

**3. Пояснения к сведениям об объекте недвижимости с кадастровым номером 58:31:0203086:114**

1.	–
----	---

**Описание местоположения зданий, сооружений,  
объектов незавершенного строительства на земельном участке**

**1. Сведения о характерных точках контура объекта недвижимости с кадастровым номером 58:31:0203086:115**

Система координат МСК-58, зона 2

Зона № 2

Обозначение характерных точек контура	Содержатся в Едином государственном реестре недвижимости			Определены в ходе выполнения комплексных кадастровых работ			Метод определения координат	Формулы, примененные для расчета средней квадратической погрешности определения координат характерных точек ( $M_t$ ), м, с подставленными в такие формулы значениями и итоговые (вычисленные) значения $M_t$ , м
	Координаты, м		Радиус, м	Координаты, м		Радиус, м		
	X	Y	R	X	Y	R		
1	2	3	4	5	6	7	8	9
н730	–	–	–	3726 49.15	2339 152.1 6	–	Метод спутниковых геодезических измерений (определений)	$M_t = \sqrt{(0.07^2 + 0.07^2)} = 0.10$
н740	–	–	–	3726 49.38	2339 160.0 1	–	Метод спутниковых геодезических измерений	$M_t = \sqrt{(0.07^2 + 0.07^2)} = 0.10$

							(определений)	
н750	–	–	–	3726 40.82	2339 160.2 7	–	Метод спутниковых геодезических измерений (определений)	$Mt=\sqrt{(0.07^2+0.07^2)}=0.10$
н760	–	–	–	3726 40.59	2339 152.4 1	–	Метод спутниковых геодезических измерений (определений)	$Mt=\sqrt{(0.07^2+0.07^2)}=0.10$
н730	–	–	–	3726 49.15	2339 152.1 6	–	Метод спутниковых геодезических измерений (определений)	$Mt=\sqrt{(0.07^2+0.07^2)}=0.10$

**2. Сведения о характеристиках объекта недвижимости с кадастровым номером 58:31:0203086:115**

№ п/п	Наименование характеристики	Значение характеристики
1	2	3
1.	Вид объекта недвижимости	Здание
2.	Ранее присвоенный государственный учетный номер (инвентарный) здания, сооружения, объекта незавершенного строительства	–
3.	Кадастровый номер земельного участка (земельных участков), в границах которого (которых) расположены здание, сооружение, объект незавершенного строительства	58:31:0203086:33
4.	Уникальный учетный номер кадастрового квартала, в границах которого расположены здание, сооружение, объект незавершенного строительства	58:31:0203086
5.	Адрес здания, сооружения, объекта незавершенного строительства	Российская Федерация, Пензенская обл., Кузнецк г, Белинского ул, 345 д
5.1	Сведения о местоположении здания, сооружения, объекта незавершенного строительства (при отсутствии адреса) в структурированном в	–

	соответствии с федеральной информационной адресной системой в виде	
5.2	Дополнительные сведения о местоположении	–
6.	Иные сведения	–

**3. Пояснения к сведениям об объекте недвижимости с кадастровым номером 58:31:0203086:115**

1.	–
----	---

**Описание местоположения зданий, сооружений, объектов незавершенного строительства на земельном участке**

**1. Сведения о характерных точках контура объекта недвижимости с кадастровым номером 58:31:0203086:149**

Система координат МСК-58, зона 2

Зона № 2

Обозначение характерных точек контура	Содержатся в Едином государственном реестре недвижимости		Определены в ходе выполнения комплексных кадастровых работ			Метод определения координат	Формулы, примененные для расчета средней квадратической погрешности определения координат характерных точек ( $M_t$ ), м, с подставленными в такие формулы значениями и итоговые (вычисленные) значения $M_t$ , м	
	Координаты, м		Координаты, м		Радиус, м			
	X	Y	X	Y	R			
1	2	3	4	5	6	7	8	9
н770	–	–	–	3727 78.86	2338 869.3 4	–	Метод спутниковых геодезических измерений (определений)	$M_t = \sqrt{(0.07^2 + 0.07^2)} = 0.10$

н780	–	–	–	3727 78.85	2338 876.8 8	–	Метод спутниковых геодезических измерений (определений)	$Mt=\sqrt{(0.07^2+0.07^2)}=0.10$
н790	–	–	–	3727 68.85	2338 877.5 8	–	Метод спутниковых геодезических измерений (определений)	$Mt=\sqrt{(0.07^2+0.07^2)}=0.10$
н800	–	–	–	3727 68.14	2338 869.9 5	–	Метод спутниковых геодезических измерений (определений)	$Mt=\sqrt{(0.07^2+0.07^2)}=0.10$
н770	–	–	–	3727 78.86	2338 869.3 4	–	Метод спутниковых геодезических измерений (определений)	$Mt=\sqrt{(0.07^2+0.07^2)}=0.10$

**2. Сведения о характеристиках объекта недвижимости с кадастровым номером 58:31:0203086:149**

№ п/п	Наименование характеристики	Значение характеристики
1	2	3
1.	Вид объекта недвижимости	Здание
2.	Ранее присвоенный государственный учетный номер (инвентарный) здания, сооружения, объекта незавершенного строительства	–
3.	Кадастровый номер земельного участка (земельных участков), в границах которого (которых) расположены здание, сооружение, объект незавершенного строительства	58:31:0203086:34
4.	Уникальный учетный номер кадастрового квартала, в границах которого расположены здание, сооружение, объект незавершенного строительства	58:31:0203086
5.	Адрес здания, сооружения, объекта незавершенного строительства	Российская Федерация, Пензенская обл., Кузнецк г,



**2. Сведения о характеристиках объекта недвижимости с кадастровым номером 58:31:0203086:98**

№ п/п	Наименование характеристики	Значение характеристики
1	2	3
1.	Вид объекта недвижимости	Здание
2.	Ранее присвоенный государственный учетный номер (инвентарный) здания, сооружения, объекта незавершенного строительства	–
3.	Кадастровый номер земельного участка (земельных участков), в границах которого (которых) расположены здание, сооружение, объект незавершенного строительства	58:31:0203086:36
4.	Уникальный учетный номер кадастрового квартала, в границах которого расположены здание, сооружение, объект незавершенного строительства	58:31:0203086
5.	Адрес здания, сооружения, объекта незавершенного строительства	Российская Федерация, Пензенская обл., Кузнецк г, Калинина ул, 312 д
5.1	Сведения о местоположении здания, сооружения, объекта незавершенного строительства (при отсутствии адреса) в структурированном в соответствии с федеральной информационной адресной системой виде	–
5.2	Дополнительные сведения о местоположении	–
6.	Иные сведения	–

**3. Пояснения к сведениям об объекте недвижимости с кадастровым номером 58:31:0203086:98**

1. –

**Описание местоположения зданий, сооружений,  
объектов незавершенного строительства на земельном участке****1. Сведения о характерных точках контура объекта недвижимости с кадастровым номером 58:31:0203086:99**Система координат МСК-58, зона 2Зона № 2

Обозначение характерных точек контура	Содержатся в Едином государственном реестре недвижимости		Определены в ходе выполнения комплексных кадастровых работ				Метод определения координат	Формулы, примененные для расчета средней квадратической погрешности определения координат характерных точек ( $M_t$ ), м, с подставленными в такие формулы значениями и итоговые (вычисленные) значения $M_t$ , м	
	Координаты , м		Радиус, с, м		Координаты , м				Радиус, м
	X	Y	R	X	Y	R			
1	2	3	4	5	6	7	8	9	
н810	–	–	–	3727 71.79	2338 903.9 6	–	Метод спутниковых геодезических измерений (определений )	$M_t = \sqrt{(0.07^2 + 0.07^2)} = 0.10$	
н820	–	–	–	3727 72.19	2338 912.9 3	–	Метод спутниковых геодезических измерений (определений )	$M_t = \sqrt{(0.07^2 + 0.07^2)} = 0.10$	
н830	–	–	–	3727 59.52	2338 913.4 9	–	Метод спутниковых геодезических измерений (определений )	$M_t = \sqrt{(0.07^2 + 0.07^2)} = 0.10$	
н840	–	–	–	3727 59.12	2338 904.5 2	–	Метод спутниковых геодезических измерений (определений )	$M_t = \sqrt{(0.07^2 + 0.07^2)} = 0.10$	

н81О	–	–	–	3727 71.79	2338 903.9 6	–	Метод спутниковых геодезических измерений (определений)	$Mt=\sqrt{(0.07^2+0.07^2)}=0.10$
------	---	---	---	---------------	--------------------	---	---	----------------------------------

**2. Сведения о характеристиках объекта недвижимости с кадастровым номером 58:31:0203086:99**

№ п/п	Наименование характеристики	Значение характеристики
1	2	3
1.	Вид объекта недвижимости	Здание
2.	Ранее присвоенный государственный учетный номер (инвентарный) здания, сооружения, объекта незавершенного строительства	–
3.	Кадастровый номер земельного участка (земельных участков), в границах которого (которых) расположены здание, сооружение, объект незавершенного строительства	58:31:0203086:36
4.	Уникальный учетный номер кадастрового квартала, в границах которого расположены здание, сооружение, объект незавершенного строительства	58:31:0203086
5.	Адрес здания, сооружения, объекта незавершенного строительства	Российская Федерация, Пензенская обл., Кузнецк г, Калинина ул, 312 д
5.1	Сведения о местоположении здания, сооружения, объекта незавершенного строительства (при отсутствии адреса) в структурированном в соответствии с федеральной информационной адресной системой виде	–
5.2	Дополнительные сведения о местоположении	–
6.	Иные сведения	–

**3. Пояснения к сведениям об объекте недвижимости с кадастровым номером 58:31:0203086:99**

1.	–
----	---

**Описание местоположения зданий, сооружений, объектов незавершенного строительства на земельном участке**



**1. Сведения о характерных точках контура объекта недвижимости с кадастровым номером 58:31:0203086:152**

Система координат МСК-58, зона 2

Зона № 2

Обозначение характерных точек контура	Содержатся в Едином государственном реестре недвижимости		Определены в ходе выполнения комплексных кадастровых работ			Метод определения координат	Формулы, примененные для расчета средней квадратической погрешности определения координат характерных точек ( $M_t$ ), м, с подставленными в такие формулы значениями и итоговые (вычисленные) значения $M_t$ , м	
	Координаты, м		Координаты, м		Радиус, м			
	X	Y	X	Y	R			
1	2	3	4	5	6	7	8	9
н850	–	–	–	3727 55.29	2338 915.7 4	–	Метод спутниковых геодезических измерений (определений)	$M_t = \sqrt{(0.07^2 + 0.07^2)} = 0.10$
н860	–	–	–	3727 55.37	2338 920.3 5	–	Метод спутниковых геодезических измерений (определений)	$M_t = \sqrt{(0.07^2 + 0.07^2)} = 0.10$
н870	–	–	–	3727 45.26	2338 920.6 0	–	Метод спутниковых геодезических измерений (определений)	$M_t = \sqrt{(0.07^2 + 0.07^2)} = 0.10$

н880	–	–	–	3727 45.14	2338 915.9 0	–	Метод спутниковых геодезических измерений (определений)	$Mt=\sqrt{(0.07^2+0.07^2)}=0.10$
н850	–	–	–	3727 55.29	2338 915.7 4	–	Метод спутниковых геодезических измерений (определений)	$Mt=\sqrt{(0.07^2+0.07^2)}=0.10$

**2. Сведения о характеристиках объекта недвижимости с кадастровым номером 58:31:0203086:152**

№ п/п	Наименование характеристики	Значение характеристики
1	2	3
1.	Вид объекта недвижимости	Здание
2.	Ранее присвоенный государственный учетный номер (инвентарный) здания, сооружения, объекта незавершенного строительства	–
3.	Кадастровый номер земельного участка (земельных участков), в границах которого (которых) расположены здание, сооружение, объект незавершенного строительства	58:31:0203086:36
4.	Уникальный учетный номер кадастрового квартала, в границах которого расположены здание, сооружение, объект незавершенного строительства	58:31:0203086
5.	Адрес здания, сооружения, объекта незавершенного строительства	Российская Федерация, Пензенская обл., Кузнецк г, Калинина ул, 312 д
5.1	Сведения о местоположении здания, сооружения, объекта незавершенного строительства (при отсутствии адреса) в структурированном в соответствии с федеральной информационной адресной системой виде	–
5.2	Дополнительные сведения о местоположении	–
6.	Иные сведения	–

**3. Пояснения к сведениям об объекте недвижимости с кадастровым номером 58:31:0203086:152**

1. –

**Описание местоположения зданий, сооружений,  
объектов незавершенного строительства на земельном участке**

**1. Сведения о характерных точках контура объекта недвижимости с кадастровым номером 58:31:0203086:153**

Система координат МСК-58, зона 2Зона № 2

Обозначение характерных точек контура	Содержатся в Едином государственном реестре недвижимости			Определены в ходе выполнения комплексных кадастровых работ			Метод определения координат	Формулы, примененные для расчета средней квадратической погрешности определения координат характерных точек ( $M_t$ ), м, с подставленными в такие формулы значениями и итоговые (вычисленные) значения $M_t$ , м
	Координаты, м		Радиус, м	Координаты, м		Радиус, м		
	X	Y	R	X	Y	R		
1	2	3	4	5	6	7	8	9
н890	–	–	–	3727 81.77	2338 920.0 6	–	Метод спутниковых геодезических измерений (определений)	$M_t = \sqrt{(0.07^2 + 0.07^2)} = 0.10$
н900	–	–	–	3727 81.93	2338 928.8 0	–	Метод спутниковых геодезических измерений (определений)	$M_t = \sqrt{(0.07^2 + 0.07^2)} = 0.10$
н910	–	–	–	3727	2338 929.0	–	Метод спутниковых	$M_t = \sqrt{(0.07^2 + 0.07^2)} = 0.10$

				71.20	0		геодезическ х измерений (определений )	10
н92О	–	–	–	3727 71.03	2338 920.2 5	–	Метод спутниковых геодезическ х измерений (определений )	$Mt=\sqrt{(0.07^2+0.07^2)}=0.10$
н89О	–	–	–	3727 81.77	2338 920.0 6	–	Метод спутниковых геодезическ х измерений (определений )	$Mt=\sqrt{(0.07^2+0.07^2)}=0.10$

**2. Сведения о характеристиках объекта недвижимости с кадастровым номером 58:31:0203086:153**

№ п/п	Наименование характеристики	Значение характеристики
1	2	3
1.	Вид объекта недвижимости	Здание
2.	Ранее присвоенный государственный учетный номер (инвентарный) здания, сооружения, объекта незавершенного строительства	–
3.	Кадастровый номер земельного участка (земельных участков), в границах которого (которых) расположены здание, сооружение, объект незавершенного строительства	58:31:0203086:8
4.	Уникальный учетный номер кадастрового квартала, в границах которого расположены здание, сооружение, объект незавершенного строительства	58:31:0203086
5.	Адрес здания, сооружения, объекта незавершенного строительства	Российская Федерация, Пензенская обл., Кузнецк г, Калинина ул, 314 д
5.1	Сведения о местоположении здания, сооружения, объекта незавершенного строительства (при отсутствии адреса) в структурированном в соответствии с федеральной информационной адресной системой виде	–
5.2	Дополнительные сведения о местоположении	–

6.	Иные сведения	–
----	---------------	---

**3. Пояснения к сведениям об объекте недвижимости с кадастровым номером 58:31:0203086:153**

1.	–
----	---

**Описание местоположения зданий, сооружений,  
объектов незавершенного строительства на земельном участке**

**1. Сведения о характерных точках контура объекта недвижимости с кадастровым номером 58:31:0203086:154**

Система координат МСК-58, зона 2

Зона № 2

Обозначение характерных точек контура	Содержатся в Едином государственном реестре недвижимости			Определены в ходе выполнения комплексных кадастровых работ			Метод определения координат	Формулы, примененные для расчета средней квадратической погрешности определения координат характерных точек ( $M_t$ ), м, с подставленными в такие формулы значениями и итоговые (вычисленные) значения $M_t$ , м
	Координаты, м		Радиус, м	Координаты, м		Радиус, м		
	X	Y	R	X	Y	R		
1	2	3	4	5	6	7	8	9
н930	–	–	–	3727 82.81	2338 937.5 2	–	Метод спутниковых геодезических измерений (определений)	$M_t = \sqrt{(0.07^2 + 0.07^2)} = 0.10$
н940	–	–	–	3727 83.25	2338 945.9 0	–	Метод спутниковых геодезических измерений	$M_t = \sqrt{(0.07^2 + 0.07^2)} = 0.10$

							(определений)	
н950	–	–	–	3727 69.74	2338 946.6 0	–	Метод спутниковых геодезических измерений (определений)	$Mt=\sqrt{(0.07^2+0.07^2)}=0.10$
н960	–	–	–	3727 69.57	2338 943.2 9	–	Метод спутниковых геодезических измерений (определений)	$Mt=\sqrt{(0.07^2+0.07^2)}=0.10$
н970	–	–	–	3727 72.38	2338 943.1 5	–	Метод спутниковых геодезических измерений (определений)	$Mt=\sqrt{(0.07^2+0.07^2)}=0.10$
н980	–	–	–	3727 72.12	2338 938.0 8	–	Метод спутниковых геодезических измерений (определений)	$Mt=\sqrt{(0.07^2+0.07^2)}=0.10$
н930	–	–	–	3727 82.81	2338 937.5 2	–	Метод спутниковых геодезических измерений (определений)	$Mt=\sqrt{(0.07^2+0.07^2)}=0.10$

**2. Сведения о характеристиках объекта недвижимости с кадастровым номером 58:31:0203086:154**

№ п/п	Наименование характеристики	Значение характеристики
1	2	3
1.	Вид объекта недвижимости	Здание
2.	Ранее присвоенный государственный учетный номер (инвентарный) здания, сооружения, объекта незавершенного строительства	–
3.	Кадастровый номер земельного участка (земельных	58:31:0203086:37

	участков), в границах которого (которых) расположены здание, сооружение, объект незавершенного строительства	
4.	Уникальный учетный номер кадастрового квартала, в границах которого расположены здание, сооружение, объект незавершенного строительства	58:31:0203086
5.	Адрес здания, сооружения, объекта незавершенного строительства	Российская Федерация, Пензенская обл., Кузнецк г, Калинина ул, 316 д
5.1	Сведения о местоположении здания, сооружения, объекта незавершенного строительства (при отсутствии адреса) в структурированном в соответствии с федеральной информационной адресной системой виде	–
5.2	Дополнительные сведения о местоположении	–
6.	Иные сведения	–

**3. Пояснения к сведениям об объекте недвижимости с кадастровым номером 58:31:0203086:154**

1. –

**Описание местоположения зданий, сооружений,  
объектов незавершенного строительства на земельном участке**

**1. Сведения о характерных точках контура объекта недвижимости с кадастровым номером 58:31:0203086:155**

Система координат МСК-58, зона 2

Зона № 2

Обозначение характеристик	Содержатся в Едином государственном реестре недвижимости	Определены в ходе выполнения комплексных кадастровых работ	Метод определения координат	Формулы, примененные для расчета средней квадратической погрешности определения
---------------------------	--	--	-----------------------------	---

точек контура	Координаты, м		Радиус, м	Координаты, м		Радиус, м		координат характерных точек ( $M_t$ ), м, с подставленными в такие формулы значениями и итоговые (вычисленные) значения $M_t$ , м
	X	Y	R	X	Y	R		
1	2	3	4	5	6	7	8	9
н980	–	–	–	3727 84.05	2338 954.7 1	–	Метод спутниковых геодезических измерений (определений)	$M_t = \sqrt{(0.07^2 + 0.07^2)} = 0.10$
н990	–	–	–	3727 84.48	2338 964.4 6	–	Метод спутниковых геодезических измерений (определений)	$M_t = \sqrt{(0.07^2 + 0.07^2)} = 0.10$
н1000	–	–	–	3727 74.94	2338 964.8 8	–	Метод спутниковых геодезических измерений (определений)	$M_t = \sqrt{(0.07^2 + 0.07^2)} = 0.10$
н1010	–	–	–	3727 74.51	2338 955.1 4	–	Метод спутниковых геодезических измерений (определений)	$M_t = \sqrt{(0.07^2 + 0.07^2)} = 0.10$
н980	–	–	–	3727 84.05	2338 954.7 1	–	Метод спутниковых геодезических измерений (определений)	$M_t = \sqrt{(0.07^2 + 0.07^2)} = 0.10$



**2. Сведения о характеристиках объекта недвижимости с кадастровым номером 58:31:0203086:155**

№ п/п	Наименование характеристики	Значение характеристики
1	2	3
1.	Вид объекта недвижимости	Здание
2.	Ранее присвоенный государственный учетный номер (инвентарный) здания, сооружения, объекта незавершенного строительства	–
3.	Кадастровый номер земельного участка (земельных участков), в границах которого (которых) расположены здание, сооружение, объект незавершенного строительства	58:31:0203086:38
4.	Уникальный учетный номер кадастрового квартала, в границах которого расположены здание, сооружение, объект незавершенного строительства	58:31:0203086
5.	Адрес здания, сооружения, объекта незавершенного строительства	Российская Федерация, Пензенская обл., Кузнецк г, Калинина ул, 318 д
5.1	Сведения о местоположении здания, сооружения, объекта незавершенного строительства (при отсутствии адреса) в структурированном в соответствии с федеральной информационной адресной системой виде	–
5.2	Дополнительные сведения о местоположении	–
6.	Иные сведения	–

**3. Пояснения к сведениям об объекте недвижимости с кадастровым номером 58:31:0203086:155**

1. –

**Описание местоположения зданий, сооружений,  
объектов незавершенного строительства на земельном участке****1. Сведения о характерных точках контура объекта недвижимости с кадастровым номером 58:31:0203086:157**

Система координат =

Зона № =

Обозначение характеристик точек контура	Содержатся в Едином государственном реестре недвижимости		Определены в ходе выполнения комплексных кадастровых работ			Метод определения координат	Формулы, примененные для расчета средней квадратической погрешности определения координат характерных точек ( $M_t$ ), м, с подставленными в такие формулы значениями и итоговые (вычисленные) значения $M_t$ , м	
	Координаты, м		Радиус, м		Координаты, м			
	X	Y	R	X	Y			R
1	2	3	4	5	6	7	8	9
—	—	—	—	—	—	—	—	—

**2. Сведения о характеристиках объекта недвижимости с кадастровым номером 58:31:0203086:157**

№ п/п	Наименование характеристики	Значение характеристики
1	2	3
1.	Вид объекта недвижимости	Здание
2.	Ранее присвоенный государственный учетный номер (инвентарный) здания, сооружения, объекта незавершенного строительства	—
3.	Кадастровый номер земельного участка (земельных участков), в границах которого (которых) расположены здание, сооружение, объект незавершенного строительства	58:31:0203086:39
4.	Уникальный учетный номер кадастрового квартала, в границах которого расположены здание, сооружение, объект незавершенного строительства	58:31:0203086
5.	Адрес здания, сооружения, объекта незавершенного строительства	Российская Федерация, Пензенская обл., Кузнецк г,

		Калинина ул, 320 д
5.1	Сведения о местоположении здания, сооружения, объекта незавершенного строительства (при отсутствии адреса) в структурированном в соответствии с федеральной информационной адресной системой виде	–
5.2	Дополнительные сведения о местоположении	–
6.	Иные сведения	–

**3. Пояснения к сведениям об объекте недвижимости с кадастровым номером 58:31:0203086:157**

1.	–
----	---

**Описание местоположения зданий, сооружений, объектов незавершенного строительства на земельном участке**

**1. Сведения о характерных точках контура объекта недвижимости с кадастровым номером 58:31:0203086:97**

Система координат МСК-58, зона 2

Зона № 2

Обозначение характерных точек контура	Содержатся в Едином государственном реестре недвижимости		Определены в ходе выполнения комплексных кадастровых работ			Метод определения координат	Формулы, примененные для расчета средней квадратической погрешности определения координат характерных точек ( $M_t$ ), м, с подставленными в такие формулы значениями и итоговые (вычисленные) значения $M_t$ , м	
	Координаты, м		Координаты, м		Радиус, м			
	X	Y	X	Y	R			
1	2	3	4	5	6	7	8	9
н1020	–	–	–	3727	2339 005.5	–	Метод спутниковых	$M_t = \sqrt{(0.07^2 + 0.07^2)} = 0.$

				86.94	8		геодезическ х измерений (определений )	10
н103О	–	–	–	3727 87.57	2339 019.5 4	–	Метод спутниковых геодезическ х измерений (определений )	$Mt=\sqrt{(0.07^2+0.07^2)}=0.10$
н104О	–	–	–	3727 76.53	2339 020.0 4	–	Метод спутниковых геодезическ х измерений (определений )	$Mt=\sqrt{(0.07^2+0.07^2)}=0.10$
н105О	–	–	–	3727 76.12	2339 011.1 1	–	Метод спутниковых геодезическ х измерений (определений )	$Mt=\sqrt{(0.07^2+0.07^2)}=0.10$
н106О	–	–	–	3727 74.69	2339 011.1 8	–	Метод спутниковых геодезическ х измерений (определений )	$Mt=\sqrt{(0.07^2+0.07^2)}=0.10$
н107О	–	–	–	3727 74.46	2339 006.1 5	–	Метод спутниковых геодезическ х измерений (определений )	$Mt=\sqrt{(0.07^2+0.07^2)}=0.10$
н102О	–	–	–	3727 86.94	2339 005.5 8	–	Метод спутниковых геодезическ х измерений (определений )	$Mt=\sqrt{(0.07^2+0.07^2)}=0.10$

**2. Сведения о характеристиках объекта недвижимости с кадастровым номером 58:31:0203086:97**

№ п/п	Наименование характеристики	Значение характеристики
-------	-----------------------------	-------------------------

1	2	3
1.	Вид объекта недвижимости	Здание
2.	Ранее присвоенный государственный учетный номер (инвентарный) здания, сооружения, объекта незавершенного строительства	–
3.	Кадастровый номер земельного участка (земельных участков), в границах которого (которых) расположены здание, сооружение, объект незавершенного строительства	58:31:0203086:11
4.	Уникальный учетный номер кадастрового квартала, в границах которого расположены здание, сооружение, объект незавершенного строительства	58:31:0203086
5.	Адрес здания, сооружения, объекта незавершенного строительства	Российская Федерация, Пензенская обл., Кузнецк г, Калинина ул, 324 д
5.1	Сведения о местоположении здания, сооружения, объекта незавершенного строительства (при отсутствии адреса) в структурированном в соответствии с федеральной информационной адресной системой виде	–
5.2	Дополнительные сведения о местоположении	–
6.	Иные сведения	–

**3. Пояснения к сведениям об объекте недвижимости с кадастровым номером 58:31:0203086:97**

1. –

**Описание местоположения зданий, сооружений,  
объектов незавершенного строительства на земельном участке**

**1. Сведения о характерных точках контура объекта недвижимости с кадастровым номером 58:31:0203086:159**

Система координат =

Зона № =

Обозначение характерных точек	Содержатся в Едином государственном реестре недвижимости	Определены в ходе выполнения комплексных кадастровых работ	Метод определения координат	Формулы, примененные для расчета средней квадратической погрешности определения
-------------------------------	--	--	-----------------------------	---

точек конту ра	Координаты , м		Радиу с, м	Координаты , м		Радиус, м		координат характерных точек ( $M_t$ ), м, с подставленными в такие формулы значениями и итоговые (вычисленные) значения $M_t$ , м
	X	Y	R	X	Y	R		
1	2	3	4	5	6	7	8	9
–	–	–	–	–	–	–	–	–

**2. Сведения о характеристиках объекта недвижимости с кадастровым номером 58:31:0203086:159**

№ п/п	Наименование характеристики	Значение характеристики
1	2	3
1.	Вид объекта недвижимости	Здание
2.	Ранее присвоенный государственный учетный номер (инвентарный) здания, сооружения, объекта незавершенного строительства	–
3.	Кадастровый номер земельного участка (земельных участков), в границах которого (которых) расположены здание, сооружение, объект незавершенного строительства	58:31:0203086:11
4.	Уникальный учетный номер кадастрового квартала, в границах которого расположены здание, сооружение, объект незавершенного строительства	58:31:0203086
5.	Адрес здания, сооружения, объекта незавершенного строительства	Российская Федерация, Пензенская обл., Кузнецк г, Калинина ул, 324 д
5.1	Сведения о местоположении здания, сооружения, объекта незавершенного строительства (при отсутствии адреса) в структурированном в соответствии с федеральной информационной адресной системой виде	–

5.2	Дополнительные сведения о местоположении	–
6.	Иные сведения	–

**3. Пояснения к сведениям об объекте недвижимости с кадастровым номером 58:31:0203086:159**

1.	–
----	---

**Описание местоположения зданий, сооружений,  
объектов незавершенного строительства на земельном участке**

**1. Сведения о характерных точках контура объекта недвижимости с кадастровым номером 58:31:0203086:96**

Система координат МСК-58, зона 2

Зона № 2

Обозначение характерных точек контура	Содержатся в Едином государственном реестре недвижимости		Определены в ходе выполнения комплексных кадастровых работ				Метод определения координат	Формулы, примененные для расчета средней квадратической погрешности определения координат характерных точек ( $M_t$ ), м, с подставленными в такие формулы значениями и итоговые (вычисленные) значения $M_t$ , м
	Координаты, м		Координаты, м		Радиус, м			
	X	Y	X	Y	R			
1	2	3	4	5	6	7	8	9
н1080	–	–	–	3727 78.07	2339 025.8 8	–	Метод спутниковых геодезических измерений (определений)	$M_t = \sqrt{(0.07^2 + 0.07^2)} = 0.10$
н1090	–	–	–	3727 78.23	2339 036.7	–	Метод спутниковых	$M_t = \sqrt{(0.07^2 + 0.07^2)} = 0.10$

					6		геодезическ х измерений (определений )	
н110О	–	–	–	3727 64.86	2339 036.9 7	–	Метод спутниковых геодезическ х измерений (определений )	$Mt=\sqrt{(0.07^2+0.07^2)}=0.10$
н111О	–	–	–	3727 64.69	2339 026.0 8	–	Метод спутниковых геодезическ х измерений (определений )	$Mt=\sqrt{(0.07^2+0.07^2)}=0.10$
н108О	–	–	–	3727 78.07	2339 025.8 8	–	Метод спутниковых геодезическ х измерений (определений )	$Mt=\sqrt{(0.07^2+0.07^2)}=0.10$

**2. Сведения о характеристиках объекта недвижимости с кадастровым номером 58:31:0203086:96**

№ п/п	Наименование характеристики	Значение характеристики
1	2	3
1.	Вид объекта недвижимости	Здание
2.	Ранее присвоенный государственный учетный номер (инвентарный) здания, сооружения, объекта незавершенного строительства	–
3.	Кадастровый номер земельного участка (земельных участков), в границах которого (которых) расположены здание, сооружение, объект незавершенного строительства	58:31:0203086:4
4.	Уникальный учетный номер кадастрового квартала, в границах которого расположены здание, сооружение, объект незавершенного строительства	58:31:0203086
5.	Адрес здания, сооружения, объекта незавершенного строительства	Российская Федерация, Пензенская обл., Кузнецк г, Калинина ул, 326 д



5.1	Сведения о местоположении здания, сооружения, объекта незавершенного строительства (при отсутствии адреса) в структурированном в соответствии с федеральной информационной адресной системой виде	–
5.2	Дополнительные сведения о местоположении	–
6.	Иные сведения	–

**3. Пояснения к сведениям об объекте недвижимости с кадастровым номером 58:31:0203086:96**

1.	–
----	---

**Описание местоположения зданий, сооружений, объектов незавершенного строительства на земельном участке**

**1. Сведения о характерных точках контура объекта недвижимости с кадастровым номером 58:31:0203086:162**

Система координат МСК-58, зона 2

Зона № 2

Обозначение характерных точек контура	Содержатся в Едином государственном реестре недвижимости			Определены в ходе выполнения комплексных кадастровых работ			Метод определения координат	Формулы, примененные для расчета средней квадратической погрешности определения координат характерных точек ( $M_t$ ), м, с подставленными в такие формулы значениями и итоговые (вычисленные) значения $M_t$ , м
	Координаты, м		Радиус, м	Координаты, м		Радиус, м		
	X	Y	R	X	Y	R		
1	2	3	4	5	6	7	8	9
н1120	–	–	–	3727 88.78	2339 040.2 5	–	Метод спутниковых геодезически	$M_t = \sqrt{(0.07^2 + 0.07^2)} = 0.10$

							х измерений (определений )	
н1130	–	–	–	3727 88.94	2339 046.3 8	–	Метод спутниковых геодезически х измерений (определений )	$Mt=\sqrt{(0.07^2+0.07^2)}=0.10$
н1140	–	–	–	3727 86.94	2339 046.4 3	–	Метод спутниковых геодезически х измерений (определений )	$Mt=\sqrt{(0.07^2+0.07^2)}=0.10$
н1150	–	–	–	3727 87.01	2339 049.2 9	–	Метод спутниковых геодезически х измерений (определений )	$Mt=\sqrt{(0.07^2+0.07^2)}=0.10$
н1160	–	–	–	3727 79.29	2339 049.4 8	–	Метод спутниковых геодезически х измерений (определений )	$Mt=\sqrt{(0.07^2+0.07^2)}=0.10$
н1170	–	–	–	3727 79.07	2339 040.4 9	–	Метод спутниковых геодезически х измерений (определений )	$Mt=\sqrt{(0.07^2+0.07^2)}=0.10$
н1120	–	–	–	3727 88.78	2339 040.2 5	–	Метод спутниковых геодезически х измерений (определений )	$Mt=\sqrt{(0.07^2+0.07^2)}=0.10$

**2. Сведения о характеристиках объекта недвижимости с кадастровым номером 58:31:0203086:162**

№ п/п	Наименование характеристики	Значение характеристики
1	2	3

1.	Вид объекта недвижимости	Здание
2.	Ранее присвоенный государственный учетный номер (инвентарный) здания, сооружения, объекта незавершенного строительства	–
3.	Кадастровый номер земельного участка (земельных участков), в границах которого (которых) расположены здание, сооружение, объект незавершенного строительства	58:31:0203086:14
4.	Уникальный учетный номер кадастрового квартала, в границах которого расположены здание, сооружение, объект незавершенного строительства	58:31:0203086
5.	Адрес здания, сооружения, объекта незавершенного строительства	Российская Федерация, Пензенская обл., Кузнецк г, Калинина ул, 328 д
5.1	Сведения о местоположении здания, сооружения, объекта незавершенного строительства (при отсутствии адреса) в структурированном в соответствии с федеральной информационной адресной системой виде	–
5.2	Дополнительные сведения о местоположении	–
6.	Иные сведения	–

**3. Пояснения к сведениям об объекте недвижимости с кадастровым номером 58:31:0203086:162**

1. –

**Описание местоположения зданий, сооружений,  
объектов незавершенного строительства на земельном участке**

**1. Сведения о характерных точках контура объекта недвижимости с кадастровым номером 58:31:0203086:164**

Система координат =

Зона № =

Обозначение характерных точек	Содержатся в Едином государственном реестре недвижимости	Определены в ходе выполнения комплексных кадастровых работ	Метод определения координат	Формулы, примененные для расчета средней квадратической погрешности определения
-------------------------------	--	--	-----------------------------	---

точек конту ра	Координаты , м		Радиу с, м	Координаты , м		Радиус, м		координат характерных точек ( $M_t$ ), м, с подставленными в такие формулы значениями и итоговые (вычисленные) значения $M_t$ , м
	X	Y	R	X	Y	R		
1	2	3	4	5	6	7	8	9
–	–	–	–	–	–	–	–	–

**2. Сведения о характеристиках объекта недвижимости с кадастровым номером 58:31:0203086:164**

№ п/п	Наименование характеристики	Значение характеристики
1	2	3
1.	Вид объекта недвижимости	Здание
2.	Ранее присвоенный государственный учетный номер (инвентарный) здания, сооружения, объекта незавершенного строительства	–
3.	Кадастровый номер земельного участка (земельных участков), в границах которого (которых) расположены здание, сооружение, объект незавершенного строительства	58:31:0203086:41
4.	Уникальный учетный номер кадастрового квартала, в границах которого расположены здание, сооружение, объект незавершенного строительства	58:31:0203086
5.	Адрес здания, сооружения, объекта незавершенного строительства	Российская Федерация, Пензенская обл., Кузнецк г, Калинина ул, 330 д
5.1	Сведения о местоположении здания, сооружения, объекта незавершенного строительства (при отсутствии адреса) в структурированном в соответствии с федеральной информационной адресной системой виде	–

5.2	Дополнительные сведения о местоположении	–
6.	Иные сведения	–

**3. Пояснения к сведениям об объекте недвижимости с кадастровым номером 58:31:0203086:164**

1.	–
----	---

**Описание местоположения зданий, сооружений,  
объектов незавершенного строительства на земельном участке**

**1. Сведения о характерных точках контура объекта недвижимости с кадастровым номером 58:31:0203086:166**

Система координат МСК-58, зона 2

Зона № 2

Обозначение характерных точек контура	Содержатся в Едином государственном реестре недвижимости			Определены в ходе выполнения комплексных кадастровых работ			Метод определения координат	Формулы, примененные для расчета средней квадратической погрешности определения координат характерных точек ( $M_t$ ), м, с подставленными в такие формулы значениями и итоговые (вычисленные) значения $M_t$ , м
	Координаты, м		Радиус, м	Координаты, м		Радиус, м		
	X	Y	R	X	Y	R		
1	2	3	4	5	6	7	8	9
н1180	–	–	–	3727 78.28	2339 098.9 9	–	Метод спутниковых геодезических измерений (определений)	$M_t = \sqrt{(0.07^2 + 0.07^2)} = 0.10$
н1190	–	–	–	3727 78.47	2339 106.1	–	Метод спутниковых	$M_t = \sqrt{(0.07^2 + 0.07^2)} = 0.10$

					8		геодезическ х измерений (определений )	
н1200	–	–	–	3727 70.57	2339 106.4 0	–	Метод спутниковых геодезическ х измерений (определений )	$Mt=\sqrt{(0.07^2+0.07^2)}=0.10$
н1210	–	–	–	3727 70.38	2339 099.2 0	–	Метод спутниковых геодезическ х измерений (определений )	$Mt=\sqrt{(0.07^2+0.07^2)}=0.10$
н1180	–	–	–	3727 78.28	2339 098.9 9	–	Метод спутниковых геодезическ х измерений (определений )	$Mt=\sqrt{(0.07^2+0.07^2)}=0.10$

**2. Сведения о характеристиках объекта недвижимости с кадастровым номером 58:31:0203086:166**

№ п/п	Наименование характеристики	Значение характеристики
1	2	3
1.	Вид объекта недвижимости	Здание
2.	Ранее присвоенный государственный учетный номер (инвентарный) здания, сооружения, объекта незавершенного строительства	–
3.	Кадастровый номер земельного участка (земельных участков), в границах которого (которых) расположены здание, сооружение, объект незавершенного строительства	58:31:0203086:16
4.	Уникальный учетный номер кадастрового квартала, в границах которого расположены здание, сооружение, объект незавершенного строительства	58:31:0203086
5.	Адрес здания, сооружения, объекта незавершенного строительства	Российская Федерация, Пензенская обл., Кузнецк г, Калинина ул, 334 д

5.1	Сведения о местоположении здания, сооружения, объекта незавершенного строительства (при отсутствии адреса) в структурированном в соответствии с федеральной информационной адресной системой виде	–
5.2	Дополнительные сведения о местоположении	–
6.	Иные сведения	–

**3. Пояснения к сведениям об объекте недвижимости с кадастровым номером 58:31:0203086:166**

1.	–
----	---

**Описание местоположения зданий, сооружений, объектов незавершенного строительства на земельном участке**

**1. Сведения о характерных точках контура объекта недвижимости с кадастровым номером 58:31:0203086:85**

Система координат МСК-58, зона 2

Зона № 2

Обозначение характерных точек контура	Содержатся в Едином государственном реестре недвижимости			Определены в ходе выполнения комплексных кадастровых работ			Метод определения координат	Формулы, примененные для расчета средней квадратической погрешности определения координат характерных точек ( $M_t$ ), м, с подставленными в такие формулы значениями и итоговые (вычисленные) значения $M_t$ , м
	Координаты, м		Радиус, м	Координаты, м		Радиус, м		
	X	Y	R	X	Y	R		
1	2	3	4	5	6	7	8	9
н1220	–	–	–	3727 95.48	2339 142.9 0	–	Метод спутниковых геодезически	$M_t = \sqrt{(0.07^2 + 0.07^2)} = 0.10$

							х измерений (определений )	
н1230	–	–	–	3727 95.94	2339 152.5 8	–	Метод спутниковых геодезически х измерений (определений )	$Mt=\sqrt{(0.07^2+0.07^2)}=0.10$
н1240	–	–	–	3727 85.99	2339 153.0 9	–	Метод спутниковых геодезически х измерений (определений )	$Mt=\sqrt{(0.07^2+0.07^2)}=0.10$
н1250	–	–	–	3727 85.91	2339 151.6 5	–	Метод спутниковых геодезически х измерений (определений )	$Mt=\sqrt{(0.07^2+0.07^2)}=0.10$
н1260	–	–	–	3727 80.91	2339 151.9 1	–	Метод спутниковых геодезически х измерений (определений )	$Mt=\sqrt{(0.07^2+0.07^2)}=0.10$
н1270	–	–	–	3727 80.49	2339 143.8 5	–	Метод спутниковых геодезически х измерений (определений )	$Mt=\sqrt{(0.07^2+0.07^2)}=0.10$
н1280	–	–	–	3727 94.74	2339 142.8 6	–	Метод спутниковых геодезически х измерений (определений )	$Mt=\sqrt{(0.07^2+0.07^2)}=0.10$
н1220	–	–	–	3727 95.48	2339 142.9 0	–	Метод спутниковых геодезически х измерений (определений )	$Mt=\sqrt{(0.07^2+0.07^2)}=0.10$



**2. Сведения о характеристиках объекта недвижимости с кадастровым номером 58:31:0203086:85**

<b>№ п/п</b>	<b>Наименование характеристики</b>	<b>Значение характеристики</b>
<b>1</b>	<b>2</b>	<b>3</b>
1.	Вид объекта недвижимости	Здание
2.	Ранее присвоенный государственный учетный номер (инвентарный) здания, сооружения, объекта незавершенного строительства	–
3.	Кадастровый номер земельного участка (земельных участков), в границах которого (которых) расположены здание, сооружение, объект незавершенного строительства	58:31:0203086:83
4.	Уникальный учетный номер кадастрового квартала, в границах которого расположены здание, сооружение, объект незавершенного строительства	58:31:0203086
5.	Адрес здания, сооружения, объекта незавершенного строительства	Российская Федерация, Пензенская обл., Кузнецк г, Калинина ул, 338а д
5.1	Сведения о местоположении здания, сооружения, объекта незавершенного строительства (при отсутствии адреса) в структурированном в соответствии с федеральной информационной адресной системой виде	–
5.2	Дополнительные сведения о местоположении	–
6.	Иные сведения	–

**3. Пояснения к сведениям об объекте недвижимости с кадастровым номером 58:31:0203086:85**

1. –

**Описание местоположения зданий, сооружений,  
объектов незавершенного строительства на земельном участке****1. Сведения о характерных точках контура объекта недвижимости с кадастровым номером 58:31:0203086:121**Система координат МСК-58, зона 2Зона № 2

Обозначение характерных точек контура	Содержатся в Едином государственном реестре недвижимости		Определены в ходе выполнения комплексных кадастровых работ				Метод определения координат	Формулы, примененные для расчета средней квадратической погрешности определения координат характерных точек ( $M_t$ ), м, с подставленными в такие формулы значениями и итоговые (вычисленные) значения $M_t$ , м	
	Координаты , м		Радиус, с, м		Координаты , м				Радиус, м
	X	Y	R	X	Y	R			
1	2	3	4	5	6	7	8	9	
н1290	–	–	–	3727 94.30	2339 127.9 5	–	Метод спутниковых геодезических измерений (определений )	$M_t = \sqrt{(0.07^2 + 0.07^2)} = 0.10$	
н1300	–	–	–	3727 94.81	2339 136.9 0	–	Метод спутниковых геодезических измерений (определений )	$M_t = \sqrt{(0.07^2 + 0.07^2)} = 0.10$	
н1310	–	–	–	3727 84.04	2339 137.6 2	–	Метод спутниковых геодезических измерений (определений )	$M_t = \sqrt{(0.07^2 + 0.07^2)} = 0.10$	
н1320	–	–	–	3727 83.58	2339 128.7 1	–	Метод спутниковых геодезических измерений (определений )	$M_t = \sqrt{(0.07^2 + 0.07^2)} = 0.10$	

н1290	–	–	–	3727 94.30	2339 127.9 5	–	Метод спутниковых геодезических измерений (определений)	$Mt=\sqrt{(0.07^2+0.07^2)}=0.10$
-------	---	---	---	---------------	--------------------	---	---	----------------------------------

**2. Сведения о характеристиках объекта недвижимости с кадастровым номером 58:31:0203086:121**

№ п/п	Наименование характеристики	Значение характеристики
1	2	3
1.	Вид объекта недвижимости	Здание
2.	Ранее присвоенный государственный учетный номер (инвентарный) здания, сооружения, объекта незавершенного строительства	–
3.	Кадастровый номер земельного участка (земельных участков), в границах которого (которых) расположены здание, сооружение, объект незавершенного строительства	58:31:0203086:84
4.	Уникальный учетный номер кадастрового квартала, в границах которого расположены здание, сооружение, объект незавершенного строительства	58:31:0203086
5.	Адрес здания, сооружения, объекта незавершенного строительства	Российская Федерация, Пензенская обл., Кузнецк г, Калинина ул, 338 д
5.1	Сведения о местоположении здания, сооружения, объекта незавершенного строительства (при отсутствии адреса) в структурированном в соответствии с федеральной информационной адресной системой виде	–
5.2	Дополнительные сведения о местоположении	–
6.	Иные сведения	–

**3. Пояснения к сведениям об объекте недвижимости с кадастровым номером 58:31:0203086:121**

1.	–
----	---

**Описание местоположения зданий, сооружений, объектов незавершенного строительства на земельном участке**

**1. Сведения о характерных точках контура объекта недвижимости с кадастровым номером 58:31:0203086:86**

Система координат МСК-58, зона 2

Зона № 2

Обозначение характерных точек контура	Содержатся в Едином государственном реестре недвижимости		Определены в ходе выполнения комплексных кадастровых работ			Метод определения координат	Формулы, примененные для расчета средней квадратической погрешности определения координат характерных точек ( $M_t$ ), м, с подставленными в такие формулы значениями и итоговые (вычисленные) значения $M_t$ , м	
	Координаты, м		Координаты, м		Радиус, м			
	X	Y	X	Y	R			
1	2	3	4	5	6	7	8	9
н1330	–	–	–	3727 57.23	2338 809.8 7	–	Метод спутниковых геодезических измерений (определений)	$M_t = \sqrt{(0.07^2 + 0.07^2)} = 0.10$
н1340	–	–	–	3727 57.86	2338 819.8 9	–	Метод спутниковых геодезических измерений (определений)	$M_t = \sqrt{(0.07^2 + 0.07^2)} = 0.10$
н1350	–	–	–	3727 50.06	2338 820.3 9	–	Метод спутниковых геодезических измерений (определений)	$M_t = \sqrt{(0.07^2 + 0.07^2)} = 0.10$

н1360	–	–	–	3727 49.64	2338 813.7 0	–	Метод спутниковых геодезических измерений (определений)	$Mt=\sqrt{(0.07^2+0.07^2)}=0.10$
н1370	–	–	–	3727 51.75	2338 813.5 6	–	Метод спутниковых геодезических измерений (определений)	$Mt=\sqrt{(0.07^2+0.07^2)}=0.10$
н1380	–	–	–	3727 51.54	2338 810.2 3	–	Метод спутниковых геодезических измерений (определений)	$Mt=\sqrt{(0.07^2+0.07^2)}=0.10$
н1330	–	–	–	3727 57.23	2338 809.8 7	–	Метод спутниковых геодезических измерений (определений)	$Mt=\sqrt{(0.07^2+0.07^2)}=0.10$

**2. Сведения о характеристиках объекта недвижимости с кадастровым номером 58:31:0203086:86**

№ п/п	Наименование характеристики	Значение характеристики
1	2	3
1.	Вид объекта недвижимости	Здание
2.	Ранее присвоенный государственный учетный номер (инвентарный) здания, сооружения, объекта незавершенного строительства	–
3.	Кадастровый номер земельного участка (земельных участков), в границах которого (которых) расположены здание, сооружение, объект незавершенного строительства	58:31:0203086:72
4.	Уникальный учетный номер кадастрового квартала, в границах которого расположены здание, сооружение, объект незавершенного строительства	58:31:0203086
5.	Адрес здания, сооружения, объекта незавершенного строительства	Российская Федерация, Пензенская обл., Кузнецк г,

		Пролетарская ул, 77 д
5.1	Сведения о местоположении здания, сооружения, объекта незавершенного строительства (при отсутствии адреса) в структурированном в соответствии с федеральной информационной адресной системой виде	–
5.2	Дополнительные сведения о местоположении	–
6.	Иные сведения	–

**3. Пояснения к сведениям об объекте недвижимости с кадастровым номером 58:31:0203086:86**

1.	–
----	---

**Описание местоположения зданий, сооружений, объектов незавершенного строительства на земельном участке**

**1. Сведения о характерных точках контура объекта недвижимости с кадастровым номером 58:31:0203086:88**

Система координат МСК-58, зона 2

Зона № 2

Обозначение характерных точек контура	Содержатся в Едином государственном реестре недвижимости		Определены в ходе выполнения комплексных кадастровых работ			Метод определения координат	Формулы, примененные для расчета средней квадратической погрешности определения координат характерных точек ( $M_t$ ), м, с подставленными в такие формулы значениями и итоговые (вычисленные) значения $M_t$ , м	
	Координаты, м		Координаты, м		Радиус, м			
	X	Y	X	Y	R			
1	2	3	4	5	6	7	8	9
н1390	–	–	–	3726	2338 815.9	–	Метод спутниковых	$M_t = \sqrt{(0.07^2 + 0.07^2)} = 0.$

				55.27	7		геодезическ х измерений (определений )	10
н1400	–	–	–	3726 55.78	2338 824.2 3	–	Метод спутниковых геодезическ х измерений (определений )	$Mt=\sqrt{(0.07^2+0.07^2)}=0.10$
н1410	–	–	–	3726 45.98	2338 824.8 4	–	Метод спутниковых геодезическ х измерений (определений )	$Mt=\sqrt{(0.07^2+0.07^2)}=0.10$
н1420	–	–	–	3726 45.48	2338 816.5 8	–	Метод спутниковых геодезическ х измерений (определений )	$Mt=\sqrt{(0.07^2+0.07^2)}=0.10$
н1390	–	–	–	3726 55.27	2338 815.9 7	–	Метод спутниковых геодезическ х измерений (определений )	$Mt=\sqrt{(0.07^2+0.07^2)}=0.10$

**2. Сведения о характеристиках объекта недвижимости с кадастровым номером 58:31:0203086:88**

№ п/п	Наименование характеристики	Значение характеристики
1	2	3
1.	Вид объекта недвижимости	Здание
2.	Ранее присвоенный государственный учетный номер (инвентарный) здания, сооружения, объекта незавершенного строительства	–
3.	Кадастровый номер земельного участка (земельных участков), в границах которого (которых) расположены здание, сооружение, объект незавершенного строительства	58:31:0203086:19
4.	Уникальный учетный номер кадастрового квартала, в	58:31:0203086

	границах которого расположены здание, сооружение, объект незавершенного строительства	
5.	Адрес здания, сооружения, объекта незавершенного строительства	Российская Федерация, Пензенская обл., Кузнецк г, Пролетарская ул, 89 д
5.1	Сведения о местоположении здания, сооружения, объекта незавершенного строительства (при отсутствии адреса) в структурированном в соответствии с федеральной информационной адресной системой виде	–
5.2	Дополнительные сведения о местоположении	–
6.	Иные сведения	–

**3. Пояснения к сведениям об объекте недвижимости с кадастровым номером 58:31:0203086:88**

1. –

**Описание местоположения зданий, сооружений,  
объектов незавершенного строительства на земельном участке**

**1. Сведения о характерных точках контура объекта недвижимости с кадастровым номером 58:31:0203086:89**

Система координат МСК-58, зона 2

Зона № 2

Обозначение характерных точек контура	Содержатся в Едином государственном реестре недвижимости		Определены в ходе выполнения комплексных кадастровых работ		Метод определения координат	Формулы, примененные для расчета средней квадратической погрешности определения координат характерных точек ( $M_t$ ), м, с подставленными в такие формулы значениями и итоговые (вычисленные) значения $M_t$ , м
	Координаты, м	Радиус, м	Координаты, м	Радиус, м		



	X	Y	R	X	Y	R		
1	2	3	4	5	6	7	8	9
н1430	–	–	–	3726 71.81	2338 814.9 6	–	Метод спутниковых геодезических измерений (определений)	$Mt=\sqrt{(0.07^2+0.07^2)}=0.10$
н1440	–	–	–	3726 72.39	2338 821.8 0	–	Метод спутниковых геодезических измерений (определений)	$Mt=\sqrt{(0.07^2+0.07^2)}=0.10$
н1450	–	–	–	3726 63.59	2338 822.5 3	–	Метод спутниковых геодезических измерений (определений)	$Mt=\sqrt{(0.07^2+0.07^2)}=0.10$
н1460	–	–	–	3726 63.01	2338 815.6 9	–	Метод спутниковых геодезических измерений (определений)	$Mt=\sqrt{(0.07^2+0.07^2)}=0.10$
н1430	–	–	–	3726 71.81	2338 814.9 6	–	Метод спутниковых геодезических измерений (определений)	$Mt=\sqrt{(0.07^2+0.07^2)}=0.10$

**2. Сведения о характеристиках объекта недвижимости с кадастровым номером 58:31:0203086:89**

№ п/п	Наименование характеристики	Значение характеристики
1	2	3
1.	Вид объекта недвижимости	Здание
2.	Ранее присвоенный государственный учетный номер (инвентарный) здания, сооружения, объекта	–

	незавершенного строительства			
3.	Кадастровый номер земельного участка (земельных участков), в границах которого (которых) расположены здание, сооружение, объект незавершенного строительства		58:31:0203086:12	
4.	Уникальный учетный номер кадастрового квартала, в границах которого расположены здание, сооружение, объект незавершенного строительства		58:31:0203086	
5.	Адрес здания, сооружения, объекта незавершенного строительства		Российская Федерация, Пензенская обл., Кузнецк г, Пролетарская ул, 87 д	
5.1	Сведения о местоположении здания, сооружения, объекта незавершенного строительства (при отсутствии адреса) в структурированном в соответствии с федеральной информационной адресной системой виде		–	
5.2	Дополнительные сведения о местоположении		–	
6.	Иные сведения		–	
<b>3. Пояснения к сведениям об объекте недвижимости с кадастровым номером <u>58:31:0203086:89</u></b>				
1.	–			
<b>Описание местоположения зданий, сооружений, объектов незавершенного строительства на земельном участке</b>				
<b>1. Сведения о характерных точках контура объекта недвижимости с кадастровым номером <u>58:31:0203086:91</u></b>				
Система координат <u>МСК-58, зона 2</u>			Зона № <u>2</u>	
<b>Обозначение характерных</b>	<b>Содержатся в Едином государственном реестре недвижимости</b>	<b>Определены в ходе выполнения комплексных кадастровых работ</b>	<b>Метод определения координат</b>	<b>Формулы, примененные для расчета средней квадратической погрешности определения</b>

точек контура	Координаты, м		Радиус, м	Координаты, м		Радиус, м		координат характерных точек ( $M_t$ ), м, с подставленными в такие формулы значениями и итоговые (вычисленные) значения $M_t$ , м
	X	Y	R	X	Y	R		
1	2	3	4	5	6	7	8	9
н1470	–	–	–	3727 74.57	2338 809.1 5	–	Метод спутниковых геодезических измерений (определений)	$M_t = \sqrt{(0.07^2 + 0.07^2)} = 0.10$
н1480	–	–	–	3727 74.95	2338 820.2 1	–	Метод спутниковых геодезических измерений (определений)	$M_t = \sqrt{(0.07^2 + 0.07^2)} = 0.10$
н1490	–	–	–	3727 66.75	2338 820.4 9	–	Метод спутниковых геодезических измерений (определений)	$M_t = \sqrt{(0.07^2 + 0.07^2)} = 0.10$
н1500	–	–	–	3727 66.36	2338 809.4 4	–	Метод спутниковых геодезических измерений (определений)	$M_t = \sqrt{(0.07^2 + 0.07^2)} = 0.10$
н1470	–	–	–	3727 74.57	2338 809.1 5	–	Метод спутниковых геодезических измерений (определений)	$M_t = \sqrt{(0.07^2 + 0.07^2)} = 0.10$

**2. Сведения о характеристиках объекта недвижимости с кадастровым номером 58:31:0203086:91**

№ п/п	Наименование характеристики	Значение характеристики
1	2	3
1.	Вид объекта недвижимости	Здание
2.	Ранее присвоенный государственный учетный номер (инвентарный) здания, сооружения, объекта незавершенного строительства	–
3.	Кадастровый номер земельного участка (земельных участков), в границах которого (которых) расположены здание, сооружение, объект незавершенного строительства	58:31:0203086:71
4.	Уникальный учетный номер кадастрового квартала, в границах которого расположены здание, сооружение, объект незавершенного строительства	58:31:0203086
5.	Адрес здания, сооружения, объекта незавершенного строительства	Российская Федерация, Пензенская обл., Кузнецк г, Пролетарская ул, 75 д
5.1	Сведения о местоположении здания, сооружения, объекта незавершенного строительства (при отсутствии адреса) в структурированном в соответствии с федеральной информационной адресной системой виде	–
5.2	Дополнительные сведения о местоположении	–
6.	Иные сведения	–

**3. Пояснения к сведениям об объекте недвижимости с кадастровым номером 58:31:0203086:91**

1. –

**Описание местоположения зданий, сооружений,  
объектов незавершенного строительства на земельном участке****1. Сведения о характерных точках контура объекта недвижимости с кадастровым номером 58:31:0203086:92**Система координат МСК-58, зона 2Зона № 2

Обозначение характерных точек контура	Содержатся в Едином государственном реестре недвижимости		Определены в ходе выполнения комплексных кадастровых работ				Метод определения координат	Формулы, примененные для расчета средней квадратической погрешности определения координат характерных точек ( $M_t$ ), м, с подставленными в такие формулы значениями и итоговые (вычисленные) значения $M_t$ , м	
	Координаты , м		Радиус, с, м		Координаты , м				Радиус, м
	X	Y	R	X	Y	R			
1	2	3	4	5	6	7	8	9	
н1510	–	–	–	3727 35.22	2338 826.0 0	–	Метод спутниковых геодезических измерений (определений )	$M_t = \sqrt{(0.07^2 + 0.07^2)} = 0.10$	
н1520	–	–	–	3727 35.46	2338 832.6 1	–	Метод спутниковых геодезических измерений (определений )	$M_t = \sqrt{(0.07^2 + 0.07^2)} = 0.10$	
н1530	–	–	–	3727 39.89	2338 832.4 5	–	Метод спутниковых геодезических измерений (определений )	$M_t = \sqrt{(0.07^2 + 0.07^2)} = 0.10$	
н1540	–	–	–	3727 40.10	2338 838.1 4	–	Метод спутниковых геодезических измерений (определений )	$M_t = \sqrt{(0.07^2 + 0.07^2)} = 0.10$	

н1550	–	–	–	3727 28.30	2338 838.5 7	–	Метод спутниковых геодезических измерений (определений)	$Mt=\sqrt{(0.07^2+0.07^2)}=0.10$
н1560	–	–	–	3727 27.86	2338 826.2 7	–	Метод спутниковых геодезических измерений (определений)	$Mt=\sqrt{(0.07^2+0.07^2)}=0.10$
н1510	–	–	–	3727 35.22	2338 826.0 0	–	Метод спутниковых геодезических измерений (определений)	$Mt=\sqrt{(0.07^2+0.07^2)}=0.10$

**2. Сведения о характеристиках объекта недвижимости с кадастровым номером 58:31:0203086:92**

№ п/п	Наименование характеристики	Значение характеристики
1	2	3
1.	Вид объекта недвижимости	Здание
2.	Ранее присвоенный государственный учетный номер (инвентарный) здания, сооружения, объекта незавершенного строительства	–
3.	Кадастровый номер земельного участка (земельных участков), в границах которого (которых) расположены здание, сооружение, объект незавершенного строительства	58:31:0203086:73
4.	Уникальный учетный номер кадастрового квартала, в границах которого расположены здание, сооружение, объект незавершенного строительства	58:31:0203086
5.	Адрес здания, сооружения, объекта незавершенного строительства	Российская Федерация, Пензенская обл., Кузнецк г, Пролетарская ул, 79 д
5.1	Сведения о местоположении здания, сооружения, объекта незавершенного строительства (при отсутствии адреса) в структурированном в соответствии с федеральной информационной адресной системой виде	–

5.2	Дополнительные сведения о местоположении	–
6.	Иные сведения	–

**3. Пояснения к сведениям об объекте недвижимости с кадастровым номером 58:31:0203086:92**

1.	–
----	---

**Описание местоположения зданий, сооружений,  
объектов незавершенного строительства на земельном участке**

**1. Сведения о характерных точках контура объекта недвижимости с кадастровым номером 58:31:0203086:93**

Система координат МСК-58, зона 2

Зона № 2

Обозначение характерных точек контура	Содержатся в Едином государственном реестре недвижимости			Определены в ходе выполнения комплексных кадастровых работ			Метод определения координат	Формулы, примененные для расчета средней квадратической погрешности определения координат характерных точек ( $M_t$ ), м, с подставленными в такие формулы значениями и итоговые (вычисленные) значения $M_t$ , м
	Координаты, м		Радиус, м	Координаты, м		Радиус, м		
	X	Y	R	X	Y	R		
1	2	3	4	5	6	7	8	9
н1570	–	–	–	3727 22.72	2338 812.0 4	–	Метод спутниковых геодезических измерений (определений)	$M_t = \sqrt{(0.07^2 + 0.07^2)} = 0.10$
н1580	–	–	–	3727 23.27	2338 822.0	–	Метод спутниковых	$M_t = \sqrt{(0.07^2 + 0.07^2)} = 0.10$

					2		геодезическ х измерений (определений )	
н1590	–	–	–	3727 18.77	2338 822.4 7	–	Метод спутниковых геодезическ х измерений (определений )	$Mt=\sqrt{(0.07^2+0.07^2)}=0.10$
н1600	–	–	–	3727 17.77	2338 812.5 3	–	Метод спутниковых геодезическ х измерений (определений )	$Mt=\sqrt{(0.07^2+0.07^2)}=0.10$
н1570	–	–	–	3727 22.72	2338 812.0 4	–	Метод спутниковых геодезическ х измерений (определений )	$Mt=\sqrt{(0.07^2+0.07^2)}=0.10$

**2. Сведения о характеристиках объекта недвижимости с кадастровым номером 58:31:0203086:93**

№ п/п	Наименование характеристики	Значение характеристики
1	2	3
1.	Вид объекта недвижимости	Здание
2.	Ранее присвоенный государственный учетный номер (инвентарный) здания, сооружения, объекта незавершенного строительства	–
3.	Кадастровый номер земельного участка (земельных участков), в границах которого (которых) расположены здание, сооружение, объект незавершенного строительства	58:31:0203086:74
4.	Уникальный учетный номер кадастрового квартала, в границах которого расположены здание, сооружение, объект незавершенного строительства	58:31:0203086
5.	Адрес здания, сооружения, объекта незавершенного строительства	Российская Федерация, Пензенская обл., Кузнецк г, Пролетарская ул, 81 д



5.1	Сведения о местоположении здания, сооружения, объекта незавершенного строительства (при отсутствии адреса) в структурированном в соответствии с федеральной информационной адресной системой виде	–
5.2	Дополнительные сведения о местоположении	–
6.	Иные сведения	–

**3. Пояснения к сведениям об объекте недвижимости с кадастровым номером 58:31:0203086:93**

1.	–
----	---

**Описание местоположения зданий, сооружений, объектов незавершенного строительства на земельном участке**

**1. Сведения о характерных точках контура объекта недвижимости с кадастровым номером 58:31:0203086:94**

Система координат МСК-58, зона 2

Зона № 2

Обозначение характерных точек контура	Содержатся в Едином государственном реестре недвижимости			Определены в ходе выполнения комплексных кадастровых работ			Метод определения координат	Формулы, примененные для расчета средней квадратической погрешности определения координат характерных точек ( $M_t$ ), м, с подставленными в такие формулы значениями и итоговые (вычисленные) значения $M_t$ , м
	Координаты, м		Радиус, м	Координаты, м		Радиус, м		
	X	Y	R	X	Y	R		
1	2	3	4	5	6	7	8	9
н1610	–	–	–	3726 89.02	2338 814.1 4	–	Метод спутниковых геодезически	$M_t = \sqrt{(0.07^2 + 0.07^2)} = 0.10$

							х измерений (определений )	
н1620	–	–	–	3726 89.73	2338 824.0 1	–	Метод спутниковых геодезически х измерений (определений )	$Mt=\sqrt{(0.07^2+0.07^2)}=0.10$
н1630	–	–	–	3726 85.00	2338 824.2 4	–	Метод спутниковых геодезически х измерений (определений )	$Mt=\sqrt{(0.07^2+0.07^2)}=0.10$
н1640	–	–	–	3726 85.07	2338 825.6 6	–	Метод спутниковых геодезически х измерений (определений )	$Mt=\sqrt{(0.07^2+0.07^2)}=0.10$
н1650	–	–	–	3726 78.31	2338 825.9 9	–	Метод спутниковых геодезически х измерений (определений )	$Mt=\sqrt{(0.07^2+0.07^2)}=0.10$
н1660	–	–	–	3726 77.95	2338 818.6 3	–	Метод спутниковых геодезически х измерений (определений )	$Mt=\sqrt{(0.07^2+0.07^2)}=0.10$
н1670	–	–	–	3726 80.64	2338 818.5 0	–	Метод спутниковых геодезически х измерений (определений )	$Mt=\sqrt{(0.07^2+0.07^2)}=0.10$
н1680	–	–	–	3726 80.45	2338 814.5 5	–	Метод спутниковых геодезически х измерений (определений )	$Mt=\sqrt{(0.07^2+0.07^2)}=0.10$

н161О	–	–	–	3726 89.02	2338 814.1 4	–	Метод спутниковых геодезических измерений (определений)	$Mt=\sqrt{(0.07^2+0.07^2)}=0.10$
-------	---	---	---	---------------	--------------------	---	---	----------------------------------

**2. Сведения о характеристиках объекта недвижимости с кадастровым номером 58:31:0203086:94**

№ п/п	Наименование характеристики	Значение характеристики
1	2	3
1.	Вид объекта недвижимости	Здание
2.	Ранее присвоенный государственный учетный номер (инвентарный) здания, сооружения, объекта незавершенного строительства	–
3.	Кадастровый номер земельного участка (земельных участков), в границах которого (которых) расположены здание, сооружение, объект незавершенного строительства	58:31:0203086:76
4.	Уникальный учетный номер кадастрового квартала, в границах которого расположены здание, сооружение, объект незавершенного строительства	58:31:0203086
5.	Адрес здания, сооружения, объекта незавершенного строительства	Российская Федерация, Пензенская обл., Кузнецк г, Пролетарская ул, 85 д
5.1	Сведения о местоположении здания, сооружения, объекта незавершенного строительства (при отсутствии адреса) в структурированном в соответствии с федеральной информационной адресной системой виде	–
5.2	Дополнительные сведения о местоположении	–
6.	Иные сведения	–

**3. Пояснения к сведениям об объекте недвижимости с кадастровым номером 58:31:0203086:94**

1.	–
----	---

**Описание местоположения зданий, сооружений, объектов незавершенного строительства на земельном участке**

**1. Сведения о характерных точках контура объекта недвижимости с кадастровым номером 58:31:0203086:95**

Система координат МСК-58, зона 2

Зона № 2

Обозначение характерных точек контура	Содержатся в Едином государственном реестре недвижимости		Определены в ходе выполнения комплексных кадастровых работ			Метод определения координат	Формулы, примененные для расчета средней квадратической погрешности определения координат характерных точек ( $M_t$ ), м, с подставленными в такие формулы значениями и итоговые (вычисленные) значения $M_t$ , м	
	Координаты, м		Координаты, м		Радиус, м			
	X	Y	X	Y	R			
1	2	3	4	5	6	7	8	9
н1690	–	–	–	3727 06.06	2338 813.5 1	–	Метод спутниковых геодезических измерений (определений)	$M_t = \sqrt{(0.07^2 + 0.07^2)} = 0.10$
н1700	–	–	–	3727 06.15	2338 823.3 9	–	Метод спутниковых геодезических измерений (определений)	$M_t = \sqrt{(0.07^2 + 0.07^2)} = 0.10$
н1710	–	–	–	3726 96.77	2338 823.4 8	–	Метод спутниковых геодезических измерений (определений)	$M_t = \sqrt{(0.07^2 + 0.07^2)} = 0.10$

н1720	–	–	–	3726 96.68	2338 813.6 7	–	Метод спутниковых геодезических измерений (определений)	$Mt=\sqrt{(0.07^2+0.07^2)}=0.10$
н1690	–	–	–	3727 06.06	2338 813.5 1	–	Метод спутниковых геодезических измерений (определений)	$Mt=\sqrt{(0.07^2+0.07^2)}=0.10$

**2. Сведения о характеристиках объекта недвижимости с кадастровым номером 58:31:0203086:95**

№ п/п	Наименование характеристики	Значение характеристики
1	2	3
1.	Вид объекта недвижимости	Здание
2.	Ранее присвоенный государственный учетный номер (инвентарный) здания, сооружения, объекта незавершенного строительства	–
3.	Кадастровый номер земельного участка (земельных участков), в границах которого (которых) расположены здание, сооружение, объект незавершенного строительства	58:31:0203086:75
4.	Уникальный учетный номер кадастрового квартала, в границах которого расположены здание, сооружение, объект незавершенного строительства	58:31:0203086
5.	Адрес здания, сооружения, объекта незавершенного строительства	Российская Федерация, Пензенская обл., Кузнецк г, Пролетарская ул, 83 д
5.1	Сведения о местоположении здания, сооружения, объекта незавершенного строительства (при отсутствии адреса) в структурированном в соответствии с федеральной информационной адресной системой виде	–
5.2	Дополнительные сведения о местоположении	–
6.	Иные сведения	–

**3. Пояснения к сведениям об объекте недвижимости с кадастровым номером 58:31:0203086:95**

1. –

**Описание местоположения зданий, сооружений,  
объектов незавершенного строительства на земельном участке**

**1. Сведения о характерных точках контура объекта недвижимости с кадастровым номером 58:31:0203086:128**

Система координат МСК-58, зона 2Зона № 2

Обозначение характерных точек контура	Содержатся в Едином государственном реестре недвижимости			Определены в ходе выполнения комплексных кадастровых работ			Метод определения координат	Формулы, примененные для расчета средней квадратической погрешности определения координат характерных точек ( $M_t$ ), м, с подставленными в такие формулы значениями и итоговые (вычисленные) значения $M_t$ , м
	Координаты, м		Радиус, м	Координаты, м		Радиус, м		
	X	Y	R	X	Y	R		
1	2	3	4	5	6	7	8	9
н1730	–	–	–	3726 96.69	2338 858.6 3	–	Метод спутниковых геодезических измерений (определений)	$M_t = \sqrt{(0.07^2 + 0.07^2)} = 0.10$
н1740	–	–	–	3726 96.63	2338 866.1 9	–	Метод спутниковых геодезических измерений (определений)	$M_t = \sqrt{(0.07^2 + 0.07^2)} = 0.10$
н1750	–	–	–	3726	2338 866.1	–	Метод спутниковых	$M_t = \sqrt{(0.07^2 + 0.07^2)} = 0.10$

				88.30	2		геодезическ х измерений (определений )	10
н176О	–	–	–	3726 88.37	2338 858.5 5	–	Метод спутниковых геодезическ х измерений (определений )	$Mt=\sqrt{(0.07^2+0.07^2)}=0.10$
н173О	–	–	–	3726 96.69	2338 858.6 3	–	Метод спутниковых геодезическ х измерений (определений )	$Mt=\sqrt{(0.07^2+0.07^2)}=0.10$

**2. Сведения о характеристиках объекта недвижимости с кадастровым номером 58:31:0203086:128**

№ п/п	Наименование характеристики	Значение характеристики
1	2	3
1.	Вид объекта недвижимости	Здание
2.	Ранее присвоенный государственный учетный номер (инвентарный) здания, сооружения, объекта незавершенного строительства	–
3.	Кадастровый номер земельного участка (земельных участков), в границах которого (которых) расположены здание, сооружение, объект незавершенного строительства	58:31:0203086:54
4.	Уникальный учетный номер кадастрового квартала, в границах которого расположены здание, сооружение, объект незавершенного строительства	58:31:0203086
5.	Адрес здания, сооружения, объекта незавершенного строительства	Российская Федерация, Пензенская обл., Кузнецк г, Котовского ул, 2 д
5.1	Сведения о местоположении здания, сооружения, объекта незавершенного строительства (при отсутствии адреса) в структурированном в соответствии с федеральной информационной адресной системой виде	–
5.2	Дополнительные сведения о местоположении	–

6.	Иные сведения	–
----	---------------	---

**3. Пояснения к сведениям об объекте недвижимости с кадастровым номером 58:31:0203086:128**

1.	–
----	---

**Описание местоположения зданий, сооружений,  
объектов незавершенного строительства на земельном участке**

**1. Сведения о характерных точках контура объекта недвижимости с кадастровым номером 58:31:0203086:129**

Система координат МСК-58, зона 2

Зона № 2

Обозначение характерных точек контура	Содержатся в Едином государственном реестре недвижимости			Определены в ходе выполнения комплексных кадастровых работ			Метод определения координат	Формулы, примененные для расчета средней квадратической погрешности определения координат характерных точек ( $M_t$ ), м, с подставленными в такие формулы значениями и итоговые (вычисленные) значения $M_t$ , м
	Координаты, м		Радиус, м	Координаты, м		Радиус, м		
	X	Y	R	X	Y	R		
1	2	3	4	5	6	7	8	9
н1770	–	–	–	3727 24.02	2338 880.4 3	–	Метод спутниковых геодезических измерений (определений)	$M_t = \sqrt{(0.07^2 + 0.07^2)} = 0.10$
н1780	–	–	–	3727 24.34	2338 886.9 8	–	Метод спутниковых геодезических измерений	$M_t = \sqrt{(0.07^2 + 0.07^2)} = 0.10$



							(определений)	
н1790	–	–	–	3727 13.04	2338 887.5 4	–	Метод спутниковых геодезических измерений (определений)	$Mt=\sqrt{(0.07^2+0.07^2)}=0.10$
н1800	–	–	–	3727 12.71	2338 880.9 9	–	Метод спутниковых геодезических измерений (определений)	$Mt=\sqrt{(0.07^2+0.07^2)}=0.10$
н1770	–	–	–	3727 24.02	2338 880.4 3	–	Метод спутниковых геодезических измерений (определений)	$Mt=\sqrt{(0.07^2+0.07^2)}=0.10$

**2. Сведения о характеристиках объекта недвижимости с кадастровым номером 58:31:0203086:129**

№ п/п	Наименование характеристики	Значение характеристики
1	2	3
1.	Вид объекта недвижимости	Здание
2.	Ранее присвоенный государственный учетный номер (инвентарный) здания, сооружения, объекта незавершенного строительства	–
3.	Кадастровый номер земельного участка (земельных участков), в границах которого (которых) расположены здание, сооружение, объект незавершенного строительства	58:31:0203086:60
4.	Уникальный учетный номер кадастрового квартала, в границах которого расположены здание, сооружение, объект незавершенного строительства	58:31:0203086
5.	Адрес здания, сооружения, объекта незавершенного строительства	Российская Федерация, Пензенская обл., Кузнецк г, Котовского ул, 3 д
5.1	Сведения о местоположении здания, сооружения, объекта незавершенного строительства (при отсутствии адреса) в структурированном в	–

	соответствии с федеральной информационной адресной системой в виде	
5.2	Дополнительные сведения о местоположении	–
6.	Иные сведения	–

**3. Пояснения к сведениям об объекте недвижимости с кадастровым номером 58:31:0203086:129**

1.	–
----	---

**Описание местоположения зданий, сооружений, объектов незавершенного строительства на земельном участке**

**1. Сведения о характерных точках контура объекта недвижимости с кадастровым номером 58:31:0203086:168**

Система координат МСК-58, зона 2

Зона № 2

Обозначение характерных точек контура	Содержатся в Едином государственном реестре недвижимости		Определены в ходе выполнения комплексных кадастровых работ			Метод определения координат	Формулы, примененные для расчета средней квадратической погрешности определения координат характерных точек ( $M_t$ ), м, с подставленными в такие формулы значениями и итоговые (вычисленные) значения $M_t$ , м	
	Координаты, м		Координаты, м		Радиус, м			
	X	Y	X	Y	R			
1	2	3	4	5	6	7	8	9
н1810	–	–	–	3726 97.45	2338 874.7 0	–	Метод спутниковых геодезических измерений (определений)	$M_t = \sqrt{(0.07^2 + 0.07^2)} = 0.10$

н1820	–	–	–	3726 97.86	2338 883.9 9	–	Метод спутниковых геодезических измерений (определений)	$Mt=\sqrt{(0.07^2+0.07^2)}=0.10$
н1830	–	–	–	3726 83.27	2338 884.6 3	–	Метод спутниковых геодезических измерений (определений)	$Mt=\sqrt{(0.07^2+0.07^2)}=0.10$
н1840	–	–	–	3726 83.07	2338 879.9 7	–	Метод спутниковых геодезических измерений (определений)	$Mt=\sqrt{(0.07^2+0.07^2)}=0.10$
н1850	–	–	–	3726 88.45	2338 879.7 3	–	Метод спутниковых геодезических измерений (определений)	$Mt=\sqrt{(0.07^2+0.07^2)}=0.10$
н1860	–	–	–	3726 88.25	2338 875.1 1	–	Метод спутниковых геодезических измерений (определений)	$Mt=\sqrt{(0.07^2+0.07^2)}=0.10$
н1810	–	–	–	3726 97.45	2338 874.7 0	–	Метод спутниковых геодезических измерений (определений)	$Mt=\sqrt{(0.07^2+0.07^2)}=0.10$

**2. Сведения о характеристиках объекта недвижимости с кадастровым номером 58:31:0203086:168**

№ п/п	Наименование характеристики	Значение характеристики
1	2	3
1.	Вид объекта недвижимости	Здание

2.	Ранее присвоенный государственный учетный номер (инвентарный) здания, сооружения, объекта незавершенного строительства	–
3.	Кадастровый номер земельного участка (земельных участков), в границах которого (которых) расположены здание, сооружение, объект незавершенного строительства	58:31:0203086:81
4.	Уникальный учетный номер кадастрового квартала, в границах которого расположены здание, сооружение, объект незавершенного строительства	58:31:0203086
5.	Адрес здания, сооружения, объекта незавершенного строительства	Российская Федерация, Пензенская обл., Кузнецк г, Котовского ул, 4 д
5.1	Сведения о местоположении здания, сооружения, объекта незавершенного строительства (при отсутствии адреса) в структурированном в соответствии с федеральной информационной адресной системой виде	–
5.2	Дополнительные сведения о местоположении	–
6.	Иные сведения	–

**3. Пояснения к сведениям об объекте недвижимости с кадастровым номером 58:31:0203086:168**

1. –

**Описание местоположения зданий, сооружений,  
объектов незавершенного строительства на земельном участке**

**1. Сведения о характерных точках контура объекта недвижимости с кадастровым номером 58:31:0203086:122**

Система координат МСК-58, зона 2

Зона № 2

Обозначение характеристик	Содержатся в Едином государственном реестре недвижимости	Определены в ходе выполнения комплексных кадастровых работ	Метод определения координат	Формулы, примененные для расчета средней квадратической погрешности определения
---------------------------	--	--	-----------------------------	---

точек конту ра	Координаты , м		Радиу с, м	Координаты , м		Радиус, м		координат характерных точек (M <sub>t</sub> ), м, с подставленными в такие формулы значениями и итоговые (вычисленные) значения M <sub>t</sub> , м
	X	Y	R	X	Y	R		
1	2	3	4	5	6	7	8	9
н1870	–	–	–	3727 24.80	2338 903.5 1	–	Метод спутниковых геодезически х измерений (определений )	$M_t = \sqrt{(0.07^2 + 0.07^2)} = 0.10$
н1880	–	–	–	3727 25.25	2338 912.5 5	–	Метод спутниковых геодезически х измерений (определений )	$M_t = \sqrt{(0.07^2 + 0.07^2)} = 0.10$
н1890	–	–	–	3727 14.56	2338 913.0 8	–	Метод спутниковых геодезически х измерений (определений )	$M_t = \sqrt{(0.07^2 + 0.07^2)} = 0.10$
н1900	–	–	–	3727 14.11	2338 904.0 5	–	Метод спутниковых геодезически х измерений (определений )	$M_t = \sqrt{(0.07^2 + 0.07^2)} = 0.10$
н1870	–	–	–	3727 24.80	2338 903.5 1	–	Метод спутниковых геодезически х измерений (определений )	$M_t = \sqrt{(0.07^2 + 0.07^2)} = 0.10$

**2. Сведения о характеристиках объекта недвижимости с кадастровым номером 58:31:0203086:122**

№ п/п	Наименование характеристики	Значение характеристики
1	2	3
1.	Вид объекта недвижимости	Здание
2.	Ранее присвоенный государственный учетный номер (инвентарный) здания, сооружения, объекта незавершенного строительства	–
3.	Кадастровый номер земельного участка (земельных участков), в границах которого (которых) расположены здание, сооружение, объект незавершенного строительства	58:31:0203086:62
4.	Уникальный учетный номер кадастрового квартала, в границах которого расположены здание, сооружение, объект незавершенного строительства	58:31:0203086
5.	Адрес здания, сооружения, объекта незавершенного строительства	Российская Федерация, Пензенская обл., Кузнецк г, Котовского ул, 5 д
5.1	Сведения о местоположении здания, сооружения, объекта незавершенного строительства (при отсутствии адреса) в структурированном в соответствии с федеральной информационной адресной системой виде	–
5.2	Дополнительные сведения о местоположении	–
6.	Иные сведения	–

**3. Пояснения к сведениям об объекте недвижимости с кадастровым номером 58:31:0203086:122**

1. –

**Описание местоположения зданий, сооружений,  
объектов незавершенного строительства на земельном участке****1. Сведения о характерных точках контура объекта недвижимости с кадастровым номером 58:31:0203086:87**Система координат МСК-58, зона 2Зона № 2

Обозначение характерных точек контура	Содержатся в Едином государственном реестре недвижимости		Определены в ходе выполнения комплексных кадастровых работ				Метод определения координат	Формулы, примененные для расчета средней квадратической погрешности определения координат характерных точек ( $M_t$ ), м, с подставленными в такие формулы значениями и итоговые (вычисленные) значения $M_t$ , м	
	Координаты , м		Радиус, с, м		Координаты , м				Радиус, м
	X	Y	R	X	Y	R			
1	2	3	4	5	6	7	8	9	
н1910	–	–	–	3726 98.53	2338 893.3 3	–	Метод спутниковых геодезических измерений (определений )	$M_t = \sqrt{(0.07^2 + 0.07^2)} = 0.10$	
н1920	–	–	–	3726 98.81	2338 904.0 8	–	Метод спутниковых геодезических измерений (определений )	$M_t = \sqrt{(0.07^2 + 0.07^2)} = 0.10$	
н1930	–	–	–	3726 94.47	2338 904.2 0	–	Метод спутниковых геодезических измерений (определений )	$M_t = \sqrt{(0.07^2 + 0.07^2)} = 0.10$	
н1940	–	–	–	3726 94.40	2338 901.4 9	–	Метод спутниковых геодезических измерений (определений )	$M_t = \sqrt{(0.07^2 + 0.07^2)} = 0.10$	

н1950	–	–	–	3726 86.41	2338 901.7 0	–	Метод спутниковых геодезических измерений (определений)	$Mt=\sqrt{(0.07^2+0.07^2)}=0.10$
н1960	–	–	–	3726 86.30	2338 897.6 4	–	Метод спутниковых геодезических измерений (определений)	$Mt=\sqrt{(0.07^2+0.07^2)}=0.10$
н1970	–	–	–	3726 88.76	2338 897.5 8	–	Метод спутниковых геодезических измерений (определений)	$Mt=\sqrt{(0.07^2+0.07^2)}=0.10$
н1980	–	–	–	3726 88.65	2338 893.5 9	–	Метод спутниковых геодезических измерений (определений)	$Mt=\sqrt{(0.07^2+0.07^2)}=0.10$
н1910	–	–	–	3726 98.53	2338 893.3 3	–	Метод спутниковых геодезических измерений (определений)	$Mt=\sqrt{(0.07^2+0.07^2)}=0.10$

**2. Сведения о характеристиках объекта недвижимости с кадастровым номером 58:31:0203086:87**

№ п/п	Наименование характеристики	Значение характеристики
1	2	3
1.	Вид объекта недвижимости	Здание
2.	Ранее присвоенный государственный учетный номер (инвентарный) здания, сооружения, объекта незавершенного строительства	–
3.	Кадастровый номер земельного участка (земельных участков), в границах которого (которых) расположены здание, сооружение, объект	58:31:0203086:18



	незавершенного строительства	
4.	Уникальный учетный номер кадастрового квартала, в границах которого расположены здание, сооружение, объект незавершенного строительства	58:31:0203086
5.	Адрес здания, сооружения, объекта незавершенного строительства	Российская Федерация, Пензенская обл., Кузнецк г, Котовского ул, 6 д
5.1	Сведения о местоположении здания, сооружения, объекта незавершенного строительства (при отсутствии адреса) в структурированном в соответствии с федеральной информационной адресной системой виде	–
5.2	Дополнительные сведения о местоположении	–
6.	Иные сведения	–

**3. Пояснения к сведениям об объекте недвижимости с кадастровым номером 58:31:0203086:87**

1.	–
----	---

**Описание местоположения зданий, сооружений,  
объектов незавершенного строительства на земельном участке**

**1. Сведения о характерных точках контура объекта недвижимости с кадастровым номером 58:31:0203086:173**

Система координат МСК-58, зона 2

Зона № 2

<b>Обозначение характеристик</b>	<b>Содержатся в Едином государственном реестре недвижимости</b>	<b>Определены в ходе выполнения комплексных кадастровых работ</b>	<b>Метод определения координат</b>	<b>Формулы, примененные для расчета средней квадратической погрешности определения</b>
----------------------------------	---	---	------------------------------------	--

точек контура	Координаты, м		Радиус, м	Координаты, м		Радиус, м		координат характерных точек ( $M_t$ ), м, с подставленными в такие формулы значениями и итоговые (вычисленные) значения $M_t$ , м
	X	Y	R	X	Y	R		
1	2	3	4	5	6	7	8	9
н1990	–	–	–	3727 24.93	2338 926.27	–	Метод спутниковых геодезических измерений (определений)	$M_t = \sqrt{(0.07^2 + 0.07^2)} = 0.10$
н2000	–	–	–	3727 25.43	2338 933.65	–	Метод спутниковых геодезических измерений (определений)	$M_t = \sqrt{(0.07^2 + 0.07^2)} = 0.10$
н2010	–	–	–	3727 21.57	2338 933.91	–	Метод спутниковых геодезических измерений (определений)	$M_t = \sqrt{(0.07^2 + 0.07^2)} = 0.10$
н2020	–	–	–	3727 21.46	2338 932.39	–	Метод спутниковых геодезических измерений (определений)	$M_t = \sqrt{(0.07^2 + 0.07^2)} = 0.10$
н2030	–	–	–	3727 15.83	2338 932.78	–	Метод спутниковых геодезических измерений (определений)	$M_t = \sqrt{(0.07^2 + 0.07^2)} = 0.10$

н2040	–	–	–	3727 15.43	2338 926.9 1	–	Метод спутниковых геодезических измерений (определений)	$Mt=\sqrt{(0.07^2+0.07^2)}=0.10$
н1990	–	–	–	3727 24.93	2338 926.2 7	–	Метод спутниковых геодезических измерений (определений)	$Mt=\sqrt{(0.07^2+0.07^2)}=0.10$

**2. Сведения о характеристиках объекта недвижимости с кадастровым номером 58:31:0203086:173**

№ п/п	Наименование характеристики	Значение характеристики
1	2	3
1.	Вид объекта недвижимости	Здание
2.	Ранее присвоенный государственный учетный номер (инвентарный) здания, сооружения, объекта незавершенного строительства	–
3.	Кадастровый номер земельного участка (земельных участков), в границах которого (которых) расположены здание, сооружение, объект незавершенного строительства	58:31:0203086:63
4.	Уникальный учетный номер кадастрового квартала, в границах которого расположены здание, сооружение, объект незавершенного строительства	58:31:0203086
5.	Адрес здания, сооружения, объекта незавершенного строительства	Российская Федерация, Пензенская обл., Кузнецк г, Котовского ул, 7 д
5.1	Сведения о местоположении здания, сооружения, объекта незавершенного строительства (при отсутствии адреса) в структурированном в соответствии с федеральной информационной адресной системой виде	–
5.2	Дополнительные сведения о местоположении	–
6.	Иные сведения	–

**3. Пояснения к сведениям об объекте недвижимости с кадастровым номером 58:31:0203086:173**

1. –

**Описание местоположения зданий, сооружений,  
объектов незавершенного строительства на земельном участке**

**1. Сведения о характерных точках контура объекта недвижимости с кадастровым номером 58:31:0203086:131**

Система координат МСК-58, зона 2Зона № 2

Обозначение характерных точек контура	Содержатся в Едином государственном реестре недвижимости			Определены в ходе выполнения комплексных кадастровых работ			Метод определения координат	Формулы, примененные для расчета средней квадратической погрешности определения координат характерных точек ( $M_t$ ), м, с подставленными в такие формулы значениями и итоговые (вычисленные) значения $M_t$ , м
	Координаты, м		Радиус, м	Координаты, м		Радиус, м		
	X	Y	R	X	Y	R		
1	2	3	4	5	6	7	8	9
н2050	–	–	–	3727 00.95	2338 909.3 9	–	Метод спутниковых геодезических измерений (определений)	$M_t = \sqrt{(0.07^2 + 0.07^2)} = 0.10$
н2060	–	–	–	3727 01.03	2338 912.9 4	–	Метод спутниковых геодезических измерений (определений)	$M_t = \sqrt{(0.07^2 + 0.07^2)} = 0.10$
н2070	–	–	–	3726	2338 912.9	–	Метод спутниковых	$M_t = \sqrt{(0.07^2 + 0.07^2)} = 0.10$

				99.83	7		геодезическ х измерений (определений )	10
н2080	–	–	–	3727 00.07	2338 924.3 6	–	Метод спутниковых геодезическ х измерений (определений )	$Mt=\sqrt{(0.07^2+0.07^2)}=0.10$
н2090	–	–	–	3726 89.45	2338 924.5 9	–	Метод спутниковых геодезическ х измерений (определений )	$Mt=\sqrt{(0.07^2+0.07^2)}=0.10$
н2100	–	–	–	3726 89.21	2338 913.3 0	–	Метод спутниковых геодезическ х измерений (определений )	$Mt=\sqrt{(0.07^2+0.07^2)}=0.10$
н2110	–	–	–	3726 86.96	2338 913.3 4	–	Метод спутниковых геодезическ х измерений (определений )	$Mt=\sqrt{(0.07^2+0.07^2)}=0.10$
н2120	–	–	–	3726 86.88	2338 909.8 6	–	Метод спутниковых геодезическ х измерений (определений )	$Mt=\sqrt{(0.07^2+0.07^2)}=0.10$
н2050	–	–	–	3727 00.95	2338 909.3 9	–	Метод спутниковых геодезическ х измерений (определений )	$Mt=\sqrt{(0.07^2+0.07^2)}=0.10$

**2. Сведения о характеристиках объекта недвижимости с кадастровым номером 58:31:0203086:131**

№ п/п	Наименование характеристики	Значение характеристики
-------	-----------------------------	-------------------------

1	2	3
1.	Вид объекта недвижимости	Здание
2.	Ранее присвоенный государственный учетный номер (инвентарный) здания, сооружения, объекта незавершенного строительства	–
3.	Кадастровый номер земельного участка (земельных участков), в границах которого (которых) расположены здание, сооружение, объект незавершенного строительства	58:31:0203086:3
4.	Уникальный учетный номер кадастрового квартала, в границах которого расположены здание, сооружение, объект незавершенного строительства	58:31:0203086
5.	Адрес здания, сооружения, объекта незавершенного строительства	Российская Федерация, Пензенская обл., Кузнецк г, Котовского ул, 8 д
5.1	Сведения о местоположении здания, сооружения, объекта незавершенного строительства (при отсутствии адреса) в структурированном в соответствии с федеральной информационной адресной системой виде	–
5.2	Дополнительные сведения о местоположении	–
6.	Иные сведения	–

**3. Пояснения к сведениям об объекте недвижимости с кадастровым номером 58:31:0203086:131**

1. –

**Описание местоположения зданий, сооружений,  
объектов незавершенного строительства на земельном участке**

**1. Сведения о характерных точках контура объекта недвижимости с кадастровым номером 58:31:0203086:132**

Система координат МСК-58, зона 2

Зона № 2

Обозначение характеристик	Содержатся в Едином государственном реестре недвижимости	Определены в ходе выполнения комплексных кадастровых работ	Метод определения координат	Формулы, примененные для расчета средней квадратической погрешности определения
---------------------------	--	--	-----------------------------	---

точек конту ра	Координаты , м		Радиу с, м	Координаты , м		Радиус, м		координат характерных точек ( $M_t$ ), м, с подставленными в такие формулы значениями и итоговые (вычисленные) значения $M_t$ , м
	X	Y	R	X	Y	R		
1	2	3	4	5	6	7	8	9
н2130	–	–	–	3727 25.14	2338 950.0 3	–	Метод спутниковых геодезически х измерений (определений )	$M_t = \sqrt{(0.07^2 + 0.07^2)} = 0.10$
н2140	–	–	–	3727 25.63	2338 960.4 6	–	Метод спутниковых геодезически х измерений (определений )	$M_t = \sqrt{(0.07^2 + 0.07^2)} = 0.10$
н2150	–	–	–	3727 16.73	2338 960.8 8	–	Метод спутниковых геодезически х измерений (определений )	$M_t = \sqrt{(0.07^2 + 0.07^2)} = 0.10$
н2160	–	–	–	3727 16.23	2338 950.3 0	–	Метод спутниковых геодезически х измерений (определений )	$M_t = \sqrt{(0.07^2 + 0.07^2)} = 0.10$
н2130	–	–	–	3727 25.14	2338 950.0 3	–	Метод спутниковых геодезически х измерений (определений )	$M_t = \sqrt{(0.07^2 + 0.07^2)} = 0.10$

**2. Сведения о характеристиках объекта недвижимости с кадастровым номером 58:31:0203086:132**

№ п/п	Наименование характеристики	Значение характеристики
1	2	3
1.	Вид объекта недвижимости	Здание
2.	Ранее присвоенный государственный учетный номер (инвентарный) здания, сооружения, объекта незавершенного строительства	–
3.	Кадастровый номер земельного участка (земельных участков), в границах которого (которых) расположены здание, сооружение, объект незавершенного строительства	58:31:0203086:64
4.	Уникальный учетный номер кадастрового квартала, в границах которого расположены здание, сооружение, объект незавершенного строительства	58:31:0203086
5.	Адрес здания, сооружения, объекта незавершенного строительства	Российская Федерация, Пензенская обл., Кузнецк г, Котовского ул, 9 д
5.1	Сведения о местоположении здания, сооружения, объекта незавершенного строительства (при отсутствии адреса) в структурированном в соответствии с федеральной информационной адресной системой виде	–
5.2	Дополнительные сведения о местоположении	–
6.	Иные сведения	–

**3. Пояснения к сведениям об объекте недвижимости с кадастровым номером 58:31:0203086:132**

1. –

**Описание местоположения зданий, сооружений,  
объектов незавершенного строительства на земельном участке****1. Сведения о характерных точках контура объекта недвижимости с кадастровым номером 58:31:0203086:135**Система координат МСК-58, зона 2Зона № 2



Обозначение характерных точек контура	Содержатся в Едином государственном реестре недвижимости			Определены в ходе выполнения комплексных кадастровых работ			Метод определения координат	Формулы, примененные для расчета средней квадратической погрешности определения координат характерных точек ( $M_t$ ), м, с подставленными в такие формулы значениями и итоговые (вычисленные) значения $M_t$ , м
	Координаты , м		Радиус, с, м	Координаты , м		Радиус, м		
	X	Y	R	X	Y	R		
1	2	3	4	5	6	7	8	9
н2170	–	–	–	3727 26.29	2338 973.1 2	–	Метод спутниковых геодезических измерений (определений )	$M_t = \sqrt{(0.07^2 + 0.07^2)} = 0.10$
н2180	–	–	–	3727 26.72	2338 978.7 8	–	Метод спутниковых геодезических измерений (определений )	$M_t = \sqrt{(0.07^2 + 0.07^2)} = 0.10$
н2190	–	–	–	3727 18.03	2338 979.4 4	–	Метод спутниковых геодезических измерений (определений )	$M_t = \sqrt{(0.07^2 + 0.07^2)} = 0.10$
н2200	–	–	–	3727 17.58	2338 973.6 4	–	Метод спутниковых геодезических измерений (определений )	$M_t = \sqrt{(0.07^2 + 0.07^2)} = 0.10$

н2170	–	–	–	3727 26.29	2338 973.1 2	–	Метод спутниковых геодезических измерений (определений)	$Mt = \sqrt{(0.07^2 + 0.07^2)} = 0.10$
-------	---	---	---	---------------	--------------------	---	---	--

**2. Сведения о характеристиках объекта недвижимости с кадастровым номером 58:31:0203086:135**

№ п/п	Наименование характеристики	Значение характеристики
1	2	3
1.	Вид объекта недвижимости	Здание
2.	Ранее присвоенный государственный учетный номер (инвентарный) здания, сооружения, объекта незавершенного строительства	–
3.	Кадастровый номер земельного участка (земельных участков), в границах которого (которых) расположены здание, сооружение, объект незавершенного строительства	58:31:0203086:10
4.	Уникальный учетный номер кадастрового квартала, в границах которого расположены здание, сооружение, объект незавершенного строительства	58:31:0203086
5.	Адрес здания, сооружения, объекта незавершенного строительства	Российская Федерация, Пензенская обл., Кузнецк г, Котовского ул, 11 д
5.1	Сведения о местоположении здания, сооружения, объекта незавершенного строительства (при отсутствии адреса) в структурированном в соответствии с федеральной информационной адресной системой виде	–
5.2	Дополнительные сведения о местоположении	–
6.	Иные сведения	–

**3. Пояснения к сведениям об объекте недвижимости с кадастровым номером 58:31:0203086:135**

1.	–
----	---

**Описание местоположения зданий, сооружений, объектов незавершенного строительства на земельном участке**

**1. Сведения о характерных точках контура объекта недвижимости с кадастровым номером 58:31:0203086:136**

Система координат МСК-58, зона 2

Зона № 2

Обозначение характерных точек контура	Содержатся в Едином государственном реестре недвижимости		Определены в ходе выполнения комплексных кадастровых работ			Метод определения координат	Формулы, примененные для расчета средней квадратической погрешности определения координат характерных точек ( $M_t$ ), м, с подставленными в такие формулы значениями и итоговые (вычисленные) значения $M_t$ , м	
	Координаты, м		Координаты, м		Радиус, м			
	X	Y	X	Y	R			
1	2	3	4	5	6	7	8	9
н2210	–	–	–	3727 01.52	2338 954.4 4	–	Метод спутниковых геодезических измерений (определений)	$M_t = \sqrt{(0.07^2 + 0.07^2)} = 0.10$
н2220	–	–	–	3727 01.97	2338 962.5 9	–	Метод спутниковых геодезических измерений (определений)	$M_t = \sqrt{(0.07^2 + 0.07^2)} = 0.10$
н2230	–	–	–	3726 93.08	2338 963.0 8	–	Метод спутниковых геодезических измерений (определений)	$M_t = \sqrt{(0.07^2 + 0.07^2)} = 0.10$

н224О	–	–	–	3726 92.63	2338 954.9 3	–	Метод спутниковых геодезических измерений (определений)	$Mt=\sqrt{(0.07^2+0.07^2)}=0.10$
н221О	–	–	–	3727 01.52	2338 954.4 4	–	Метод спутниковых геодезических измерений (определений)	$Mt=\sqrt{(0.07^2+0.07^2)}=0.10$

**2. Сведения о характеристиках объекта недвижимости с кадастровым номером 58:31:0203086:136**

№ п/п	Наименование характеристики	Значение характеристики
1	2	3
1.	Вид объекта недвижимости	Здание
2.	Ранее присвоенный государственный учетный номер (инвентарный) здания, сооружения, объекта незавершенного строительства	–
3.	Кадастровый номер земельного участка (земельных участков), в границах которого (которых) расположены здание, сооружение, объект незавершенного строительства	58:31:0203086:46
4.	Уникальный учетный номер кадастрового квартала, в границах которого расположены здание, сооружение, объект незавершенного строительства	58:31:0203086
5.	Адрес здания, сооружения, объекта незавершенного строительства	Российская Федерация, Пензенская обл., Кузнецк г, Котовского ул, 12 д
5.1	Сведения о местоположении здания, сооружения, объекта незавершенного строительства (при отсутствии адреса) в структурированном в соответствии с федеральной информационной адресной системой виде	–
5.2	Дополнительные сведения о местоположении	–
6.	Иные сведения	–

**3. Пояснения к сведениям об объекте недвижимости с кадастровым номером 58:31:0203086:136**

1. –

**Описание местоположения зданий, сооружений,  
объектов незавершенного строительства на земельном участке**

**1. Сведения о характерных точках контура объекта недвижимости с кадастровым номером 58:31:0203086:137**

Система координат МСК-58, зона 2Зона № 2

Обозначение характерных точек контура	Содержатся в Едином государственном реестре недвижимости			Определены в ходе выполнения комплексных кадастровых работ			Метод определения координат	Формулы, примененные для расчета средней квадратической погрешности определения координат характерных точек ( $M_t$ ), м, с подставленными в такие формулы значениями и итоговые (вычисленные) значения $M_t$ , м
	Координаты, м		Радиус, м	Координаты, м		Радиус, м		
	X	Y	R	X	Y	R		
1	2	3	4	5	6	7	8	9
н2250	–	–	–	3727 02.60	2338 977.6 6	–	Метод спутниковых геодезических измерений (определений)	$M_t = \sqrt{(0.07^2 + 0.07^2)} = 0.10$
н2260	–	–	–	3727 02.89	2338 985.7 6	–	Метод спутниковых геодезических измерений (определений)	$M_t = \sqrt{(0.07^2 + 0.07^2)} = 0.10$
н2270	–	–	–	3726	2338 986.0	–	Метод спутниковых	$M_t = \sqrt{(0.07^2 + 0.07^2)} = 0.10$

				94.06	8		геодезическ х измерений (определений )	10
н228О	–	–	–	3726 93.77	2338 977.9 8	–	Метод спутниковых геодезическ х измерений (определений )	$Mt=\sqrt{(0.07^2+0.07^2)}=0.10$
н225О	–	–	–	3727 02.60	2338 977.6 6	–	Метод спутниковых геодезическ х измерений (определений )	$Mt=\sqrt{(0.07^2+0.07^2)}=0.10$

**2. Сведения о характеристиках объекта недвижимости с кадастровым номером 58:31:0203086:137**

№ п/п	Наименование характеристики	Значение характеристики
1	2	3
1.	Вид объекта недвижимости	Здание
2.	Ранее присвоенный государственный учетный номер (инвентарный) здания, сооружения, объекта незавершенного строительства	–
3.	Кадастровый номер земельного участка (земельных участков), в границах которого (которых) расположены здание, сооружение, объект незавершенного строительства	58:31:0203086:47
4.	Уникальный учетный номер кадастрового квартала, в границах которого расположены здание, сооружение, объект незавершенного строительства	58:31:0203086
5.	Адрес здания, сооружения, объекта незавершенного строительства	Российская Федерация, Пензенская обл., Кузнецк г, Котовского ул, 12А д
5.1	Сведения о местоположении здания, сооружения, объекта незавершенного строительства (при отсутствии адреса) в структурированном в соответствии с федеральной информационной адресной системой виде	–
5.2	Дополнительные сведения о местоположении	–

6.	Иные сведения	–
----	---------------	---

**3. Пояснения к сведениям об объекте недвижимости с кадастровым номером 58:31:0203086:137**

1.	–
----	---

**Описание местоположения зданий, сооружений,  
объектов незавершенного строительства на земельном участке**

**1. Сведения о характерных точках контура объекта недвижимости с кадастровым номером 58:31:0203086:138**

Система координат МСК-58, зона 2

Зона № 2

Обозначение характерных точек контура	Содержатся в Едином государственном реестре недвижимости			Определены в ходе выполнения комплексных кадастровых работ			Метод определения координат	Формулы, примененные для расчета средней квадратической погрешности определения координат характерных точек ( $M_t$ ), м, с подставленными в такие формулы значениями и итоговые (вычисленные) значения $M_t$ , м
	Координаты, м		Радиус, м	Координаты, м		Радиус, м		
	X	Y	R	X	Y	R		
1	2	3	4	5	6	7	8	9
н2290	–	–	–	3727 29.21	2338 995.1 6	–	Метод спутниковых геодезических измерений (определений)	$M_t = \sqrt{(0.07^2 + 0.07^2)} = 0.10$
н2300	–	–	–	3727 29.70	2339 004.0 9	–	Метод спутниковых геодезических измерений	$M_t = \sqrt{(0.07^2 + 0.07^2)} = 0.10$

							(определений)	
н231О	–	–	–	3727 19.38	2339 004.6 6	–	Метод спутниковых геодезических измерений (определений)	$Mt=\sqrt{(0.07^2+0.07^2)}=0.10$
н232О	–	–	–	3727 18.88	2338 995.7 3	–	Метод спутниковых геодезических измерений (определений)	$Mt=\sqrt{(0.07^2+0.07^2)}=0.10$
н229О	–	–	–	3727 29.21	2338 995.1 6	–	Метод спутниковых геодезических измерений (определений)	$Mt=\sqrt{(0.07^2+0.07^2)}=0.10$

**2. Сведения о характеристиках объекта недвижимости с кадастровым номером 58:31:0203086:138**

№ п/п	Наименование характеристики	Значение характеристики
1	2	3
1.	Вид объекта недвижимости	Здание
2.	Ранее присвоенный государственный учетный номер (инвентарный) здания, сооружения, объекта незавершенного строительства	–
3.	Кадастровый номер земельного участка (земельных участков), в границах которого (которых) расположены здание, сооружение, объект незавершенного строительства	58:31:0203086:82
4.	Уникальный учетный номер кадастрового квартала, в границах которого расположены здание, сооружение, объект незавершенного строительства	58:31:0203086
5.	Адрес здания, сооружения, объекта незавершенного строительства	Российская Федерация, Пензенская обл., Кузнецк г, Котовского ул, 13 д
5.1	Сведения о местоположении здания, сооружения, объекта незавершенного строительства (при отсутствии адреса) в структурированном в	–



	соответствии с федеральной информационной адресной системой в виде	
5.2	Дополнительные сведения о местоположении	–
6.	Иные сведения	–

**3. Пояснения к сведениям об объекте недвижимости с кадастровым номером 58:31:0203086:138**

1.	–
----	---

**Описание местоположения зданий, сооружений, объектов незавершенного строительства на земельном участке**

**1. Сведения о характерных точках контура объекта недвижимости с кадастровым номером 58:31:0203086:139**

Система координат МСК-58, зона 2

Зона № 2

Обозначение характерных точек контура	Содержатся в Едином государственном реестре недвижимости		Определены в ходе выполнения комплексных кадастровых работ			Метод определения координат	Формулы, примененные для расчета средней квадратической погрешности определения координат характерных точек ( $M_t$ ), м, с подставленными в такие формулы значениями и итоговые (вычисленные) значения $M_t$ , м	
	Координаты, м		Координаты, м		Радиус, м			
	X	Y	X	Y	R			
1	2	3	4	5	6	7	8	9
н2330	–	–	–	3727 04.32	2339 008.7 6	–	Метод спутниковых геодезических измерений (определений)	$M_t = \sqrt{(0.07^2 + 0.07^2)} = 0.10$

н2340	–	–	–	3727 04.67	2339 015.1 8	–	Метод спутниковых геодезических измерений (определений)	$Mt=\sqrt{(0.07^2+0.07^2)}=0.10$
н2350	–	–	–	3726 94.69	2339 015.7 2	–	Метод спутниковых геодезических измерений (определений)	$Mt=\sqrt{(0.07^2+0.07^2)}=0.10$
н2360	–	–	–	3726 94.35	2339 009.4 0	–	Метод спутниковых геодезических измерений (определений)	$Mt=\sqrt{(0.07^2+0.07^2)}=0.10$
н2330	–	–	–	3727 04.32	2339 008.7 6	–	Метод спутниковых геодезических измерений (определений)	$Mt=\sqrt{(0.07^2+0.07^2)}=0.10$

**2. Сведения о характеристиках объекта недвижимости с кадастровым номером 58:31:0203086:139**

№ п/п	Наименование характеристики	Значение характеристики
1	2	3
1.	Вид объекта недвижимости	Здание
2.	Ранее присвоенный государственный учетный номер (инвентарный) здания, сооружения, объекта незавершенного строительства	–
3.	Кадастровый номер земельного участка (земельных участков), в границах которого (которых) расположены здание, сооружение, объект незавершенного строительства	58:31:0203086:82
4.	Уникальный учетный номер кадастрового квартала, в границах которого расположены здание, сооружение, объект незавершенного строительства	58:31:0203086
5.	Адрес здания, сооружения, объекта незавершенного строительства	Российская Федерация, Пензенская обл., Кузнецк г,

		Котовского ул, 14 д
5.1	Сведения о местоположении здания, сооружения, объекта незавершенного строительства (при отсутствии адреса) в структурированном в соответствии с федеральной информационной адресной системой виде	–
5.2	Дополнительные сведения о местоположении	–
6.	Иные сведения	–

**3. Пояснения к сведениям об объекте недвижимости с кадастровым номером 58:31:0203086:139**

1.	–
----	---

**Описание местоположения зданий, сооружений, объектов незавершенного строительства на земельном участке**

**1. Сведения о характерных точках контура объекта недвижимости с кадастровым номером 58:31:0203086:140**

Система координат МСК-58, зона 2

Зона № 2

Обозначение характерных точек контура	Содержатся в Едином государственном реестре недвижимости		Определены в ходе выполнения комплексных кадастровых работ			Метод определения координат	Формулы, примененные для расчета средней квадратической погрешности определения координат характерных точек ( $M_t$ ), м, с подставленными в такие формулы значениями и итоговые (вычисленные) значения $M_t$ , м	
	Координаты, м		Координаты, м		Радиус, м			
	X	Y	X	Y	R			
1	2	3	4	5	6	7	8	9
н2370	–	–	–	3727	2338 994.7	–	Метод спутниковых	$M_t = \sqrt{(0.07^2 + 0.07^2)} = 0.$

				03.60	1		геодезическ х измерений (определений )	10
н238О	–	–	–	3727 04.34	2339 005.1 3	–	Метод спутниковых геодезическ х измерений (определений )	$Mt=\sqrt{(0.07^2+0.07^2)}=0.10$
н239О	–	–	–	3726 93.65	2339 005.8 9	–	Метод спутниковых геодезическ х измерений (определений )	$Mt=\sqrt{(0.07^2+0.07^2)}=0.10$
н240О	–	–	–	3726 93.03	2338 997.0 6	–	Метод спутниковых геодезическ х измерений (определений )	$Mt=\sqrt{(0.07^2+0.07^2)}=0.10$
н241О	–	–	–	3726 95.60	2338 996.8 8	–	Метод спутниковых геодезическ х измерений (определений )	$Mt=\sqrt{(0.07^2+0.07^2)}=0.10$
н242О	–	–	–	3726 95.49	2338 995.2 8	–	Метод спутниковых геодезическ х измерений (определений )	$Mt=\sqrt{(0.07^2+0.07^2)}=0.10$
н237О	–	–	–	3727 03.60	2338 994.7 1	–	Метод спутниковых геодезическ х измерений (определений )	$Mt=\sqrt{(0.07^2+0.07^2)}=0.10$

**2. Сведения о характеристиках объекта недвижимости с кадастровым номером 58:31:0203086:140**

№ п/п	Наименование характеристики	Значение характеристики
-------	-----------------------------	-------------------------

1	2	3
1.	Вид объекта недвижимости	Здание
2.	Ранее присвоенный государственный учетный номер (инвентарный) здания, сооружения, объекта незавершенного строительства	–
3.	Кадастровый номер земельного участка (земельных участков), в границах которого (которых) расположены здание, сооружение, объект незавершенного строительства	58:31:0203086:50
4.	Уникальный учетный номер кадастрового квартала, в границах которого расположены здание, сооружение, объект незавершенного строительства	58:31:0203086
5.	Адрес здания, сооружения, объекта незавершенного строительства	Российская Федерация, Пензенская обл., Кузнецк г, Котовского ул, 14А д
5.1	Сведения о местоположении здания, сооружения, объекта незавершенного строительства (при отсутствии адреса) в структурированном в соответствии с федеральной информационной адресной системой виде	–
5.2	Дополнительные сведения о местоположении	–
6.	Иные сведения	–

**3. Пояснения к сведениям об объекте недвижимости с кадастровым номером 58:31:0203086:140**

1. –

**Описание местоположения зданий, сооружений,  
объектов незавершенного строительства на земельном участке**

**1. Сведения о характерных точках контура объекта недвижимости с кадастровым номером 58:31:0203086:141**

Система координат МСК-58, зона 2

Зона № 2

Обозначение характеристик	Содержатся в Едином государственном реестре недвижимости	Определены в ходе выполнения комплексных кадастровых работ	Метод определения координат	Формулы, примененные для расчета средней квадратической погрешности определения
---------------------------	--	--	-----------------------------	---

точек конту ра	Координаты , м		Радиу с, м	Координаты , м		Радиус, м		координат характерных точек (M <sub>t</sub> ), м, с подставленными в такие формулы значениями и итоговые (вычисленные) значения M <sub>t</sub> , м
	X	Y	R	X	Y	R		
1	2	3	4	5	6	7	8	9
н2430	–	–	–	3727 28.85	2339 017.5 3	–	Метод спутниковых геодезически х измерений (определений )	$M_t = \sqrt{(0.07^2 + 0.07^2)} = 0.10$
н2440	–	–	–	3727 29.07	2339 023.0 0	–	Метод спутниковых геодезически х измерений (определений )	$M_t = \sqrt{(0.07^2 + 0.07^2)} = 0.10$
н2440	–	–	–	3727 29.07	2339 023.0 0	–	Метод спутниковых геодезически х измерений (определений )	$M_t = \sqrt{(0.07^2 + 0.07^2)} = 0.10$
н2450	–	–	–	3727 29.30	2339 028.7 4	–	Метод спутниковых геодезически х измерений (определений )	$M_t = \sqrt{(0.07^2 + 0.07^2)} = 0.10$
н2460	–	–	–	3727 24.54	2339 028.9 3	–	Метод спутниковых геодезически х измерений (определений )	$M_t = \sqrt{(0.07^2 + 0.07^2)} = 0.10$

н2470	–	–	–	3727 24.43	2339 026.4 1	–	Метод спутниковых геодезических измерений (определений)	$Mt=\sqrt{(0.07^2+0.07^2)}=0.10$
н2480	–	–	–	3727 21.02	2339 026.5 5	–	Метод спутниковых геодезических измерений (определений)	$Mt=\sqrt{(0.07^2+0.07^2)}=0.10$
н2490	–	–	–	3727 20.67	2339 017.8 6	–	Метод спутниковых геодезических измерений (определений)	$Mt=\sqrt{(0.07^2+0.07^2)}=0.10$
н2430	–	–	–	3727 28.85	2339 017.5 3	–	Метод спутниковых геодезических измерений (определений)	$Mt=\sqrt{(0.07^2+0.07^2)}=0.10$

**2. Сведения о характеристиках объекта недвижимости с кадастровым номером 58:31:0203086:141**

№ п/п	Наименование характеристики	Значение характеристики
1	2	3
1.	Вид объекта недвижимости	Здание
2.	Ранее присвоенный государственный учетный номер (инвентарный) здания, сооружения, объекта незавершенного строительства	–
3.	Кадастровый номер земельного участка (земельных участков), в границах которого (которых) расположены здание, сооружение, объект незавершенного строительства	58:31:0203086:51
4.	Уникальный учетный номер кадастрового квартала, в границах которого расположены здание, сооружение, объект незавершенного строительства	58:31:0203086
5.	Адрес здания, сооружения, объекта незавершенного строительства	Российская Федерация, Пензенская обл., Кузнецк г,

		Котовского ул, 15 д
5.1	Сведения о местоположении здания, сооружения, объекта незавершенного строительства (при отсутствии адреса) в структурированном в соответствии с федеральной информационной адресной системой виде	–
5.2	Дополнительные сведения о местоположении	–
6.	Иные сведения	–

**3. Пояснения к сведениям об объекте недвижимости с кадастровым номером 58:31:0203086:141**

1.	–
----	---

**Описание местоположения зданий, сооружений, объектов незавершенного строительства на земельном участке**

**1. Сведения о характерных точках контура объекта недвижимости с кадастровым номером 58:31:0203086:142**

Система координат МСК-58, зона 2

Зона № 2

Обозначение характерных точек контура	Содержатся в Едином государственном реестре недвижимости		Определены в ходе выполнения комплексных кадастровых работ			Метод определения координат	Формулы, примененные для расчета средней квадратической погрешности определения координат характерных точек ( $M_t$ ), м, с подставленными в такие формулы значениями и итоговые (вычисленные) значения $M_t$ , м	
	Координаты, м		Координаты, м		Радиус, м			
	X	Y	X	Y	R			
1	2	3	4	5	6	7	8	9
н2500	–	–	–	3727	2339 029.6	–	Метод спутниковых	$M_t = \sqrt{(0.07^2 + 0.07^2)} = 0.$



				05.84	6		геодезическ их измерений (определений )	10
н2510	–	–	–	3727 06.45	2339 039.3 8	–	Метод спутниковых геодезическ их измерений (определений )	$Mt=\sqrt{(0.07^2+0.07^2)}=0.10$
н2520	–	–	–	3726 96.44	2339 040.0 1	–	Метод спутниковых геодезическ их измерений (определений )	$Mt=\sqrt{(0.07^2+0.07^2)}=0.10$
н2530	–	–	–	3726 95.83	2339 030.2 8	–	Метод спутниковых геодезическ их измерений (определений )	$Mt=\sqrt{(0.07^2+0.07^2)}=0.10$
н2500	–	–	–	3727 05.84	2339 029.6 6	–	Метод спутниковых геодезическ их измерений (определений )	$Mt=\sqrt{(0.07^2+0.07^2)}=0.10$

**2. Сведения о характеристиках объекта недвижимости с кадастровым номером 58:31:0203086:142**

№ п/п	Наименование характеристики	Значение характеристики
1	2	3
1.	Вид объекта недвижимости	Здание
2.	Ранее присвоенный государственный учетный номер (инвентарный) здания, сооружения, объекта незавершенного строительства	–
3.	Кадастровый номер земельного участка (земельных участков), в границах которого (которых) расположены здание, сооружение, объект незавершенного строительства	58:31:0203086:6
4.	Уникальный учетный номер кадастрового квартала, в	58:31:0203086

	границах которого расположены здание, сооружение, объект незавершенного строительства	
5.	Адрес здания, сооружения, объекта незавершенного строительства	Российская Федерация, Пензенская обл., Кузнецк г, Котовского ул, 16 д
5.1	Сведения о местоположении здания, сооружения, объекта незавершенного строительства (при отсутствии адреса) в структурированном в соответствии с федеральной информационной адресной системой виде	–
5.2	Дополнительные сведения о местоположении	–
6.	Иные сведения	–

**3. Пояснения к сведениям об объекте недвижимости с кадастровым номером 58:31:0203086:142**

1. –

**Описание местоположения зданий, сооружений,  
объектов незавершенного строительства на земельном участке**

**1. Сведения о характерных точках контура объекта недвижимости с кадастровым номером 58:31:0203086:90**

Система координат МСК-58, зона 2

Зона № 2

Обозначение характерных точек контура	Содержатся в Едином государственном реестре недвижимости		Определены в ходе выполнения комплексных кадастровых работ		Метод определения координат	Формулы, примененные для расчета средней квадратической погрешности определения координат характерных точек ( $M_t$ ), м, с подставленными в такие формулы значениями и итоговые (вычисленные) значения $M_t$ , м
	Координаты, м	Радиус, м	Координаты, м	Радиус, м		

	X	Y	R	X	Y	R		
1	2	3	4	5	6	7	8	9
н2540	–	–	–	3727 33.14	2339 055.9 2	–	Метод спутниковых геодезических измерений (определений)	$Mt=\sqrt{(0.07^2+0.07^2)}=0.10$
н2550	–	–	–	3727 33.43	2339 064.6 9	–	Метод спутниковых геодезических измерений (определений)	$Mt=\sqrt{(0.07^2+0.07^2)}=0.10$
н2560	–	–	–	3727 33.76	2339 074.2 1	–	Метод спутниковых геодезических измерений (определений)	$Mt=\sqrt{(0.07^2+0.07^2)}=0.10$
н2570	–	–	–	3727 30.36	2339 074.3 3	–	Метод спутниковых геодезических измерений (определений)	$Mt=\sqrt{(0.07^2+0.07^2)}=0.10$
н2580	–	–	–	3727 30.44	2339 076.7 3	–	Метод спутниковых геодезических измерений (определений)	$Mt=\sqrt{(0.07^2+0.07^2)}=0.10$
н2590	–	–	–	3727 23.56	2339 076.9 6	–	Метод спутниковых геодезических измерений (определений)	$Mt=\sqrt{(0.07^2+0.07^2)}=0.10$
н2600	–	–	–	3727 23.16	2339 065.0 4	–	Метод спутниковых геодезических измерений (определений)	$Mt=\sqrt{(0.07^2+0.07^2)}=0.10$

							)	
н261О	–	–	–	3727 22.86	2339 056.2 7	–	Метод спутниковых геодезических измерений (определений)	$Mt=\sqrt{(0.07^2+0.07^2)}=0.10$
н254О	–	–	–	3727 33.14	2339 055.9 2	–	Метод спутниковых геодезических измерений (определений)	$Mt=\sqrt{(0.07^2+0.07^2)}=0.10$

**2. Сведения о характеристиках объекта недвижимости с кадастровым номером 58:31:0203086:90**

№ п/п	Наименование характеристики	Значение характеристики
1	2	3
1.	Вид объекта недвижимости	Здание
2.	Ранее присвоенный государственный учетный номер (инвентарный) здания, сооружения, объекта незавершенного строительства	–
3.	Кадастровый номер земельного участка (земельных участков), в границах которого (которых) расположены здание, сооружение, объект незавершенного строительства	58:31:0203086:52
4.	Уникальный учетный номер кадастрового квартала, в границах которого расположены здание, сооружение, объект незавершенного строительства	58:31:0203086
5.	Адрес здания, сооружения, объекта незавершенного строительства	Российская Федерация, Пензенская обл., Кузнецк г, Котовского ул, 17-19 д
5.1	Сведения о местоположении здания, сооружения, объекта незавершенного строительства (при отсутствии адреса) в структурированном в соответствии с федеральной информационной адресной системой виде	–
5.2	Дополнительные сведения о местоположении	–
6.	Иные сведения	–

**3. Пояснения к сведениям об объекте недвижимости с кадастровым номером**

58:31:0203086:90

1. –

**Описание местоположения зданий, сооружений,  
объектов незавершенного строительства на земельном участке**

**1. Сведения о характерных точках контура объекта недвижимости с кадастровым номером  
58:31:0203086:143**

Система координат МСК-58, зона 2Зона № 2

Обозначение характерных точек контура	Содержатся в Едином государственном реестре недвижимости			Определены в ходе выполнения комплексных кадастровых работ			Метод определения координат	Формулы, примененные для расчета средней квадратической погрешности определения координат характерных точек ( $M_t$ ), м, с подставленными в такие формулы значениями и итоговые (вычисленные) значения $M_t$ , м
	Координаты , м		Радиус, с, м	Координаты , м		Радиус, м		
	X	Y	R	X	Y	R		
1	2	3	4	5	6	7	8	9
н2620	–	–	–	3727 06.85	2339 042.9 5	–	Метод спутниковых геодезически х измерений (определений )	$M_t = \sqrt{(0.07^2 + 0.07^2)} = 0.10$
н2630	–	–	–	3727 07.18	2339 051.7 0	–	Метод спутниковых геодезически х измерений (определений )	$M_t = \sqrt{(0.07^2 + 0.07^2)} = 0.10$

н2640	–	–	–	3726 97.97	2339 052.0 5	–	Метод спутниковых геодезических измерений (определений)	$Mt=\sqrt{(0.07^2+0.07^2)}=0.10$
н2650	–	–	–	3726 97.95	2339 051.5 8	–	Метод спутниковых геодезических измерений (определений)	$Mt=\sqrt{(0.07^2+0.07^2)}=0.10$
н2660	–	–	–	3726 95.82	2339 051.6 6	–	Метод спутниковых геодезических измерений (определений)	$Mt=\sqrt{(0.07^2+0.07^2)}=0.10$
н2670	–	–	–	3726 95.51	2339 043.3 7	–	Метод спутниковых геодезических измерений (определений)	$Mt=\sqrt{(0.07^2+0.07^2)}=0.10$
н2620	–	–	–	3727 06.85	2339 042.9 5	–	Метод спутниковых геодезических измерений (определений)	$Mt=\sqrt{(0.07^2+0.07^2)}=0.10$

**2. Сведения о характеристиках объекта недвижимости с кадастровым номером 58:31:0203086:143**

№ п/п	Наименование характеристики	Значение характеристики
1	2	3
1.	Вид объекта недвижимости	Здание
2.	Ранее присвоенный государственный учетный номер (инвентарный) здания, сооружения, объекта незавершенного строительства	–
3.	Кадастровый номер земельного участка (земельных участков), в границах которого (которых) расположены здание, сооружение, объект	58:31:0203086:53

	незавершенного строительства	
4.	Уникальный учетный номер кадастрового квартала, в границах которого расположены здание, сооружение, объект незавершенного строительства	58:31:0203086
5.	Адрес здания, сооружения, объекта незавершенного строительства	Российская Федерация, Пензенская обл., Кузнецк г, Котовского ул, 18 д
5.1	Сведения о местоположении здания, сооружения, объекта незавершенного строительства (при отсутствии адреса) в структурированном в соответствии с федеральной информационной адресной системой виде	–
5.2	Дополнительные сведения о местоположении	–
6.	Иные сведения	–

**3. Пояснения к сведениям об объекте недвижимости с кадастровым номером 58:31:0203086:143**

1. –

**Описание местоположения зданий, сооружений,  
объектов незавершенного строительства на земельном участке**

**1. Сведения о характерных точках контура объекта недвижимости с кадастровым номером 58:31:0203086:144**

Система координат МСК-58, зона 2

Зона № 2

Обозначение характеристик	Содержатся в Едином государственном реестре недвижимости	Определены в ходе выполнения комплексных кадастровых работ	Метод определения координат	Формулы, примененные для расчета средней квадратической погрешности определения
---------------------------	--	--	-----------------------------	---

точек контура	Координаты, м		Радиус, м	Координаты, м		Радиус, м		координат характерных точек ( $M_t$ ), м, с подставленными в такие формулы значениями и итоговые (вычисленные) значения $M_t$ , м
	X	Y	R	X	Y	R		
1	2	3	4	5	6	7	8	9
н2680	–	–	–	3727 07.74	2339 064.1 2	–	Метод спутниковых геодезических измерений (определений)	$M_t = \sqrt{(0.07^2 + 0.07^2)} = 0.10$
н2690	–	–	–	3727 08.19	2339 073.5 2	–	Метод спутниковых геодезических измерений (определений)	$M_t = \sqrt{(0.07^2 + 0.07^2)} = 0.10$
н2700	–	–	–	3726 94.91	2339 074.1 6	–	Метод спутниковых геодезических измерений (определений)	$M_t = \sqrt{(0.07^2 + 0.07^2)} = 0.10$
н2710	–	–	–	3726 94.46	2339 064.7 6	–	Метод спутниковых геодезических измерений (определений)	$M_t = \sqrt{(0.07^2 + 0.07^2)} = 0.10$
н2680	–	–	–	3727 07.74	2339 064.1 2	–	Метод спутниковых геодезических измерений (определений)	$M_t = \sqrt{(0.07^2 + 0.07^2)} = 0.10$



**2. Сведения о характеристиках объекта недвижимости с кадастровым номером 58:31:0203086:144**

№ п/п	Наименование характеристики	Значение характеристики
1	2	3
1.	Вид объекта недвижимости	Здание
2.	Ранее присвоенный государственный учетный номер (инвентарный) здания, сооружения, объекта незавершенного строительства	–
3.	Кадастровый номер земельного участка (земельных участков), в границах которого (которых) расположены здание, сооружение, объект незавершенного строительства	58:31:0203086:7
4.	Уникальный учетный номер кадастрового квартала, в границах которого расположены здание, сооружение, объект незавершенного строительства	58:31:0203086
5.	Адрес здания, сооружения, объекта незавершенного строительства	Российская Федерация, Пензенская обл., Кузнецк г, Котовского ул, 20 д
5.1	Сведения о местоположении здания, сооружения, объекта незавершенного строительства (при отсутствии адреса) в структурированном в соответствии с федеральной информационной адресной системой виде	–
5.2	Дополнительные сведения о местоположении	–
6.	Иные сведения	–

**3. Пояснения к сведениям об объекте недвижимости с кадастровым номером 58:31:0203086:144**

1. –

**Описание местоположения зданий, сооружений,  
объектов незавершенного строительства на земельном участке****1. Сведения о характерных точках контура объекта недвижимости с кадастровым номером 58:31:0203086:172**Система координат МСК-58, зона 2Зона № 2

Обозначение характерных точек контура	Содержатся в Едином государственном реестре недвижимости		Определены в ходе выполнения комплексных кадастровых работ				Метод определения координат	Формулы, примененные для расчета средней квадратической погрешности определения координат характерных точек ( $M_t$ ), м, с подставленными в такие формулы значениями и итоговые (вычисленные) значения $M_t$ , м
	Координаты , м		Радиус, с, м	Координаты , м		Радиус, м		
	X	Y	R	X	Y	R		
1	2	3	4	5	6	7	8	9
н2720	–	–	–	3727 08.32	2339 077.1 7	–	Метод спутниковых геодезических измерений (определений )	$M_t = \sqrt{(0.07^2 + 0.07^2)} = 0.10$
н2730	–	–	–	3727 08.57	2339 085.3 0	–	Метод спутниковых геодезических измерений (определений )	$M_t = \sqrt{(0.07^2 + 0.07^2)} = 0.10$
н2740	–	–	–	3727 00.37	2339 085.5 5	–	Метод спутниковых геодезических измерений (определений )	$M_t = \sqrt{(0.07^2 + 0.07^2)} = 0.10$
н2750	–	–	–	3727 00.12	2339 077.4 2	–	Метод спутниковых геодезических измерений (определений )	$M_t = \sqrt{(0.07^2 + 0.07^2)} = 0.10$

н2720	–	–	–	3727 08.32	2339 077.1 7	–	Метод спутниковых геодезически х измерений (определений )	$Mt=\sqrt{(0.07^2+0.07^2)}=0.10$
-------	---	---	---	---------------	--------------------	---	--	----------------------------------

**2. Сведения о характеристиках объекта недвижимости с кадастровым номером 58:31:0203086:172**

№ п/п	Наименование характеристики	Значение характеристики
1	2	3
1.	Вид объекта недвижимости	Здание
2.	Ранее присвоенный государственный учетный номер (инвентарный) здания, сооружения, объекта незавершенного строительства	–
3.	Кадастровый номер земельного участка (земельных участков), в границах которого (которых) расположены здание, сооружение, объект незавершенного строительства	58:31:0203086:56
4.	Уникальный учетный номер кадастрового квартала, в границах которого расположены здание, сооружение, объект незавершенного строительства	58:31:0203086
5.	Адрес здания, сооружения, объекта незавершенного строительства	Российская Федерация, Пензенская обл., Кузнецк г, Котовского ул, 22 д
5.1	Сведения о местоположении здания, сооружения, объекта незавершенного строительства (при отсутствии адреса) в структурированном в соответствии с федеральной информационной адресной системой виде	–
5.2	Дополнительные сведения о местоположении	–
6.	Иные сведения	–

**3. Пояснения к сведениям об объекте недвижимости с кадастровым номером 58:31:0203086:172**

1.	–
----	---

**Описание местоположения зданий, сооружений,  
объектов незавершенного строительства на земельном участке**

**1. Сведения о характерных точках контура объекта недвижимости с кадастровым номером 58:31:0203086:147**

Система координат МСК-58, зона 2

Зона № 2

Обозначение характерных точек контура	Содержатся в Едином государственном реестре недвижимости		Определены в ходе выполнения комплексных кадастровых работ			Метод определения координат	Формулы, примененные для расчета средней квадратической погрешности определения координат характерных точек ( $M_t$ ), м, с подставленными в такие формулы значениями и итоговые (вычисленные) значения $M_t$ , м	
	Координаты, м		Координаты, м		Радиус, м			
	X	Y	X	Y	R			
1	2	3	4	5	6	7	8	9
н2760	–	–	–	3727 10.13	2339 098.8 6	–	Метод спутниковых геодезических измерений (определений)	$M_t = \sqrt{(0.07^2 + 0.07^2)} = 0.10$
н2770	–	–	–	3727 10.95	2339 108.9 2	–	Метод спутниковых геодезических измерений (определений)	$M_t = \sqrt{(0.07^2 + 0.07^2)} = 0.10$
н2780	–	–	–	3727 00.13	2339 109.8 0	–	Метод спутниковых геодезических измерений (определений)	$M_t = \sqrt{(0.07^2 + 0.07^2)} = 0.10$

н2790	–	–	–	3726 99.67	2339 104.1 3	–	Метод спутниковых геодезических измерений (определений)	$Mt=\sqrt{(0.07^2+0.07^2)}=0.10$
н2800	–	–	–	3726 97.07	2339 104.3 4	–	Метод спутниковых геодезических измерений (определений)	$Mt=\sqrt{(0.07^2+0.07^2)}=0.10$
н2810	–	–	–	3726 96.72	2339 099.9 4	–	Метод спутниковых геодезических измерений (определений)	$Mt=\sqrt{(0.07^2+0.07^2)}=0.10$
н2760	–	–	–	3727 10.13	2339 098.8 6	–	Метод спутниковых геодезических измерений (определений)	$Mt=\sqrt{(0.07^2+0.07^2)}=0.10$

**2. Сведения о характеристиках объекта недвижимости с кадастровым номером 58:31:0203086:147**

№ п/п	Наименование характеристики	Значение характеристики
1	2	3
1.	Вид объекта недвижимости	Здание
2.	Ранее присвоенный государственный учетный номер (инвентарный) здания, сооружения, объекта незавершенного строительства	–
3.	Кадастровый номер земельного участка (земельных участков), в границах которого (которых) расположены здание, сооружение, объект незавершенного строительства	58:31:0203086:57
4.	Уникальный учетный номер кадастрового квартала, в границах которого расположены здание, сооружение, объект незавершенного строительства	58:31:0203086
5.	Адрес здания, сооружения, объекта незавершенного строительства	Российская Федерация, Пензенская обл., Кузнецк г,

		Котовского ул, 24 д
5.1	Сведения о местоположении здания, сооружения, объекта незавершенного строительства (при отсутствии адреса) в структурированном в соответствии с федеральной информационной адресной системой виде	–
5.2	Дополнительные сведения о местоположении	–
6.	Иные сведения	–

**3. Пояснения к сведениям об объекте недвижимости с кадастровым номером 58:31:0203086:147**

1.	–
----	---

**Описание местоположения зданий, сооружений, объектов незавершенного строительства на земельном участке**

**1. Сведения о характерных точках контура объекта недвижимости с кадастровым номером 58:31:0203086:130**

Система координат МСК-58, зона 2

Зона № 2

Обозначение характерных точек контура	Содержатся в Едином государственном реестре недвижимости		Определены в ходе выполнения комплексных кадастровых работ			Метод определения координат	Формулы, примененные для расчета средней квадратической погрешности определения координат характерных точек ( $M_t$ ), м, с подставленными в такие формулы значениями и итоговые (вычисленные) значения $M_t$ , м	
	Координаты, м		Координаты, м		Радиус, м			
	X	Y	X	Y	R			
1	2	3	4	5	6	7	8	9
н2820	–	–	–	3727	2339 116.8	–	Метод спутниковых	$M_t = \sqrt{(0.07^2 + 0.07^2)} = 0.$

				11.72	7		геодезическ х измерений (определений )	10
н2830	–	–	–	3727 12.61	2339 125.1 5	–	Метод спутниковых геодезическ х измерений (определений )	$Mt=\sqrt{(0.07^2+0.07^2)}=0.10$
н2840	–	–	–	3727 01.92	2339 126.1 9	–	Метод спутниковых геодезическ х измерений (определений )	$Mt=\sqrt{(0.07^2+0.07^2)}=0.10$
н2850	–	–	–	3727 01.37	2339 120.9 9	–	Метод спутниковых геодезическ х измерений (определений )	$Mt=\sqrt{(0.07^2+0.07^2)}=0.10$
н2860	–	–	–	3726 99.78	2339 121.1 6	–	Метод спутниковых геодезическ х измерений (определений )	$Mt=\sqrt{(0.07^2+0.07^2)}=0.10$
н2870	–	–	–	3726 99.46	2339 118.1 7	–	Метод спутниковых геодезическ х измерений (определений )	$Mt=\sqrt{(0.07^2+0.07^2)}=0.10$
н2820	–	–	–	3727 11.72	2339 116.8 7	–	Метод спутниковых геодезическ х измерений (определений )	$Mt=\sqrt{(0.07^2+0.07^2)}=0.10$

**2. Сведения о характеристиках объекта недвижимости с кадастровым номером 58:31:0203086:130**

№ п/п	Наименование характеристики	Значение характеристики
-------	-----------------------------	-------------------------

1	2	3
1.	Вид объекта недвижимости	Здание
2.	Ранее присвоенный государственный учетный номер (инвентарный) здания, сооружения, объекта незавершенного строительства	–
3.	Кадастровый номер земельного участка (земельных участков), в границах которого (которых) расположены здание, сооружение, объект незавершенного строительства	58:31:0203086:58
4.	Уникальный учетный номер кадастрового квартала, в границах которого расположены здание, сооружение, объект незавершенного строительства	58:31:0203086
5.	Адрес здания, сооружения, объекта незавершенного строительства	Российская Федерация, Пензенская обл., Кузнецк г, Котовского ул, 26 д
5.1	Сведения о местоположении здания, сооружения, объекта незавершенного строительства (при отсутствии адреса) в структурированном в соответствии с федеральной информационной адресной системой виде	–
5.2	Дополнительные сведения о местоположении	–
6.	Иные сведения	–

**3. Пояснения к сведениям об объекте недвижимости с кадастровым номером 58:31:0203086:130**

1. –

**Описание местоположения зданий, сооружений,  
объектов незавершенного строительства на земельном участке**

**1. Сведения о характерных точках контура объекта недвижимости с кадастровым номером 58:31:0203086:133**

Система координат МСК-58, зона 2

Зона № 2

Обозначение характеристик	Содержатся в Едином государственном реестре недвижимости	Определены в ходе выполнения комплексных кадастровых работ	Метод определения координат	Формулы, примененные для расчета средней квадратической погрешности определения
---------------------------	--	--	-----------------------------	---



точек конту ра	Координаты , м		Радиу с, м	Координаты , м		Радиус, м		координат характерных точек (M <sub>t</sub> ), м, с подставленными в такие формулы значениями и итоговые (вычисленные) значения M <sub>t</sub> , м
	X	Y	R	X	Y	R		
1	2	3	4	5	6	7	8	9
н2880	–	–	–	3727 15.11	2339 136.0 3	–	Метод спутниковых геодезически х измерений (определений )	$M_t = \sqrt{(0.07^2 + 0.07^2)} = 0.10$
н2890	–	–	–	3727 15.37	2339 140.2 5	–	Метод спутниковых геодезически х измерений (определений )	$M_t = \sqrt{(0.07^2 + 0.07^2)} = 0.10$
н2900	–	–	–	3727 15.37	2339 140.2 4	–	Метод спутниковых геодезически х измерений (определений )	$M_t = \sqrt{(0.07^2 + 0.07^2)} = 0.10$
н2910	–	–	–	3727 05.84	2339 140.8 9	–	Метод спутниковых геодезически х измерений (определений )	$M_t = \sqrt{(0.07^2 + 0.07^2)} = 0.10$
н2920	–	–	–	3727 05.57	2339 136.6 2	–	Метод спутниковых геодезически х измерений (определений )	$M_t = \sqrt{(0.07^2 + 0.07^2)} = 0.10$

н2880	–	–	–	3727 15.11	2339 136.0 3	–	Метод спутниковых геодезических измерений (определений)	$Mt=\sqrt{(0.07^2+0.07^2)}=0.10$
-------	---	---	---	---------------	--------------------	---	---	----------------------------------

**2. Сведения о характеристиках объекта недвижимости с кадастровым номером 58:31:0203086:133**

№ п/п	Наименование характеристики	Значение характеристики
1	2	3
1.	Вид объекта недвижимости	Здание
2.	Ранее присвоенный государственный учетный номер (инвентарный) здания, сооружения, объекта незавершенного строительства	–
3.	Кадастровый номер земельного участка (земельных участков), в границах которого (которых) расположены здание, сооружение, объект незавершенного строительства	58:31:0203086:59
4.	Уникальный учетный номер кадастрового квартала, в границах которого расположены здание, сооружение, объект незавершенного строительства	58:31:0203086
5.	Адрес здания, сооружения, объекта незавершенного строительства	Российская Федерация, Пензенская обл., Кузнецк г, Котовского ул, 26А д
5.1	Сведения о местоположении здания, сооружения, объекта незавершенного строительства (при отсутствии адреса) в структурированном в соответствии с федеральной информационной адресной системой виде	–
5.2	Дополнительные сведения о местоположении	–
6.	Иные сведения	–

**3. Пояснения к сведениям об объекте недвижимости с кадастровым номером 58:31:0203086:133**

1.	–
----	---

**Описание местоположения зданий, сооружений, объектов незавершенного строительства на земельном участке**

**1. Сведения о характерных точках контура объекта недвижимости с кадастровым номером 58:31:0203086:124**

Система координат МСК-58, зона 2

Зона № 2

Обозначение характерных точек контура	Содержатся в Едином государственном реестре недвижимости		Определены в ходе выполнения комплексных кадастровых работ			Метод определения координат	Формулы, примененные для расчета средней квадратической погрешности определения координат характерных точек ( $M_t$ ), м, с подставленными в такие формулы значениями и итоговые (вычисленные) значения $M_t$ , м	
	Координаты, м		Координаты, м		Радиус, м			
	X	Y	X	Y	R			
1	2	3	4	5	6	7	8	9
н2930	–	–	–	3727 76.39	2339 142.8 4	–	Метод спутниковых геодезических измерений (определений)	$M_t = \sqrt{(0.07^2 + 0.07^2)} = 0.10$
н2940	–	–	–	3727 77.21	2339 151.4 7	–	Метод спутниковых геодезических измерений (определений)	$M_t = \sqrt{(0.07^2 + 0.07^2)} = 0.10$
н2950	–	–	–	3727 68.17	2339 152.2 3	–	Метод спутниковых геодезических измерений (определений)	$M_t = \sqrt{(0.07^2 + 0.07^2)} = 0.10$

н2960	–	–	–	3727 67.44	2339 143.5 9	–	Метод спутниковых геодезических измерений (определений)	$Mt=\sqrt{(0.07^2+0.07^2)}=0.10$
н2930	–	–	–	3727 76.39	2339 142.8 4	–	Метод спутниковых геодезических измерений (определений)	$Mt=\sqrt{(0.07^2+0.07^2)}=0.10$

**2. Сведения о характеристиках объекта недвижимости с кадастровым номером 58:31:0203086:124**

№ п/п	Наименование характеристики	Значение характеристики
1	2	3
1.	Вид объекта недвижимости	Здание
2.	Ранее присвоенный государственный учетный номер (инвентарный) здания, сооружения, объекта незавершенного строительства	–
3.	Кадастровый номер земельного участка (земельных участков), в границах которого (которых) расположены здание, сооружение, объект незавершенного строительства	58:31:0203086:65
4.	Уникальный учетный номер кадастрового квартала, в границах которого расположены здание, сооружение, объект незавершенного строительства	58:31:0203086
5.	Адрес здания, сооружения, объекта незавершенного строительства	Российская Федерация, Пензенская обл., Кузнецк г, Пензенская ул, 78 д
5.1	Сведения о местоположении здания, сооружения, объекта незавершенного строительства (при отсутствии адреса) в структурированном в соответствии с федеральной информационной адресной системой виде	–
5.2	Дополнительные сведения о местоположении	–
6.	Иные сведения	–

**3. Пояснения к сведениям об объекте недвижимости с кадастровым номером 58:31:0203086:124**

1. –

**Описание местоположения зданий, сооружений,  
объектов незавершенного строительства на земельном участке**

**1. Сведения о характерных точках контура объекта недвижимости с кадастровым номером 58:31:0203086:125**

Система координат МСК-58, зона 2Зона № 2

Обозначение характерных точек контура	Содержатся в Едином государственном реестре недвижимости			Определены в ходе выполнения комплексных кадастровых работ			Метод определения координат	Формулы, примененные для расчета средней квадратической погрешности определения координат характерных точек ( $M_t$ ), м, с подставленными в такие формулы значениями и итоговые (вычисленные) значения $M_t$ , м
	Координаты, м		Радиус, м	Координаты, м		Радиус, м		
	X	Y	R	X	Y	R		
1	2	3	4	5	6	7	8	9
н2970	–	–	–	3727 60.17	2339 145.2 8	–	Метод спутниковых геодезических измерений (определений)	$M_t = \sqrt{(0.07^2 + 0.07^2)} = 0.10$
н2980	–	–	–	3727 60.53	2339 152.8 6	–	Метод спутниковых геодезических измерений (определений)	$M_t = \sqrt{(0.07^2 + 0.07^2)} = 0.10$
н2990	–	–	–	3727	2339 153.2	–	Метод спутниковых	$M_t = \sqrt{(0.07^2 + 0.07^2)} = 0.10$

				52.44	0		геодезическ х измерений (определений )	10
н3000	–	–	–	3727 52.11	2339 145.6 2	–	Метод спутниковых геодезическ х измерений (определений )	$Mt=\sqrt{(0.07^2+0.07^2)}=0.10$
н2970	–	–	–	3727 60.17	2339 145.2 8	–	Метод спутниковых геодезическ х измерений (определений )	$Mt=\sqrt{(0.07^2+0.07^2)}=0.10$

**2. Сведения о характеристиках объекта недвижимости с кадастровым номером 58:31:0203086:125**

№ п/п	Наименование характеристики	Значение характеристики
1	2	3
1.	Вид объекта недвижимости	Здание
2.	Ранее присвоенный государственный учетный номер (инвентарный) здания, сооружения, объекта незавершенного строительства	–
3.	Кадастровый номер земельного участка (земельных участков), в границах которого (которых) расположены здание, сооружение, объект незавершенного строительства	58:31:0203086:66
4.	Уникальный учетный номер кадастрового квартала, в границах которого расположены здание, сооружение, объект незавершенного строительства	58:31:0203086
5.	Адрес здания, сооружения, объекта незавершенного строительства	Российская Федерация, Пензенская обл., Кузнецк г, Пензенская ул, 80 д
5.1	Сведения о местоположении здания, сооружения, объекта незавершенного строительства (при отсутствии адреса) в структурированном в соответствии с федеральной информационной адресной системой виде	–
5.2	Дополнительные сведения о местоположении	–

6.	Иные сведения	–
----	---------------	---

**3. Пояснения к сведениям об объекте недвижимости с кадастровым номером 58:31:0203086:125**

1.	–
----	---

**Описание местоположения зданий, сооружений,  
объектов незавершенного строительства на земельном участке**

**1. Сведения о характерных точках контура объекта недвижимости с кадастровым номером 58:31:0203086:126**

Система координат =

Зона № =

Обозначение характерных точек контура	Содержатся в Едином государственном реестре недвижимости		Определены в ходе выполнения комплексных кадастровых работ			Метод определения координат	Формулы, примененные для расчета средней квадратической погрешности определения координат характерных точек ( $M_t$ ), м, с подставленными в такие формулы значениями и итоговые (вычисленные) значения $M_t$ , м	
	Координаты, м		Координаты, м		Радиус, м			
	X	Y	X	Y	R			
1	2	3	4	5	6	7	8	9
–	–	–	–	–	–	–	–	–

**2. Сведения о характеристиках объекта недвижимости с кадастровым номером 58:31:0203086:126**

№ п/п	Наименование характеристики	Значение характеристики
1	2	3
1.	Вид объекта недвижимости	Здание

2.	Ранее присвоенный государственный учетный номер (инвентарный) здания, сооружения, объекта незавершенного строительства	–
3.	Кадастровый номер земельного участка (земельных участков), в границах которого (которых) расположены здание, сооружение, объект незавершенного строительства	58:31:0203086:67
4.	Уникальный учетный номер кадастрового квартала, в границах которого расположены здание, сооружение, объект незавершенного строительства	58:31:0203086
5.	Адрес здания, сооружения, объекта незавершенного строительства	Российская Федерация, Пензенская обл., Кузнецк г, Пензенская ул, 82 д
5.1	Сведения о местоположении здания, сооружения, объекта незавершенного строительства (при отсутствии адреса) в структурированном в соответствии с федеральной информационной адресной системой виде	–
5.2	Дополнительные сведения о местоположении	–
6.	Иные сведения	–

**3. Пояснения к сведениям об объекте недвижимости с кадастровым номером 58:31:0203086:126**

1. –

**Описание местоположения зданий, сооружений,  
объектов незавершенного строительства на земельном участке**

**1. Сведения о характерных точках контура объекта недвижимости с кадастровым номером 58:31:0203086:117**

Система координат МСК-58, зона 2

Зона № 2

Обозначение характеристик	Содержатся в Едином государственном реестре недвижимости	Определены в ходе выполнения комплексных кадастровых работ	Метод определения координат	Формулы, примененные для расчета средней квадратической погрешности определения
---------------------------	--	--	-----------------------------	---



точек контура	Координаты, м		Радиус, м	Координаты, м		Радиус, м		координат характерных точек ( $M_t$ ), м, с подставленными в такие формулы значениями и итоговые (вычисленные) значения $M_t$ , м
	X	Y	R	X	Y	R		
1	2	3	4	5	6	7	8	9
н3010	–	–	–	3727 15.10	2339 140.3 1	–	Метод спутниковых геодезических измерений (определений)	$M_t = \sqrt{(0.07^2 + 0.07^2)} = 0.10$
н3020	–	–	–	3727 16.21	2339 155.9 4	–	Метод спутниковых геодезических измерений (определений)	$M_t = \sqrt{(0.07^2 + 0.07^2)} = 0.10$
н3030	–	–	–	3727 06.33	2339 156.6 4	–	Метод спутниковых геодезических измерений (определений)	$M_t = \sqrt{(0.07^2 + 0.07^2)} = 0.10$
н3040	–	–	–	3727 05.22	2339 141.0 3	–	Метод спутниковых геодезических измерений (определений)	$M_t = \sqrt{(0.07^2 + 0.07^2)} = 0.10$
н3010	–	–	–	3727 15.10	2339 140.3 1	–	Метод спутниковых геодезических измерений (определений)	$M_t = \sqrt{(0.07^2 + 0.07^2)} = 0.10$

**2. Сведения о характеристиках объекта недвижимости с кадастровым номером 58:31:0203086:117**

№ п/п	Наименование характеристики	Значение характеристики
1	2	3
1.	Вид объекта недвижимости	Здание
2.	Ранее присвоенный государственный учетный номер (инвентарный) здания, сооружения, объекта незавершенного строительства	–
3.	Кадастровый номер земельного участка (земельных участков), в границах которого (которых) расположены здание, сооружение, объект незавершенного строительства	58:31:0203086:68
4.	Уникальный учетный номер кадастрового квартала, в границах которого расположены здание, сооружение, объект незавершенного строительства	58:31:0203086
5.	Адрес здания, сооружения, объекта незавершенного строительства	Российская Федерация, Пензенская обл., Кузнецк г, Пензенская ул, 84 д
5.1	Сведения о местоположении здания, сооружения, объекта незавершенного строительства (при отсутствии адреса) в структурированном в соответствии с федеральной информационной адресной системой виде	–
5.2	Дополнительные сведения о местоположении	–
6.	Иные сведения	–

**3. Пояснения к сведениям об объекте недвижимости с кадастровым номером 58:31:0203086:117**

1. –

**Описание местоположения зданий, сооружений,  
объектов незавершенного строительства на земельном участке****1. Сведения о характерных точках контура объекта недвижимости с кадастровым номером 58:31:0203086:118**Система координат МСК-58, зона 2Зона № 2

Обозначение характерных точек контура	Содержатся в Едином государственном реестре недвижимости		Определены в ходе выполнения комплексных кадастровых работ				Метод определения координат	Формулы, примененные для расчета средней квадратической погрешности определения координат характерных точек ( $M_t$ ), м, с подставленными в такие формулы значениями и итоговые (вычисленные) значения $M_t$ , м
	Координаты , м		Радиус, с, м	Координаты , м		Радиус, м		
	X	Y	R	X	Y	R		
1	2	3	4	5	6	7	8	9
н3050	–	–	–	3726 85.36	2339 147.8 7	–	Метод спутниковых геодезических измерений (определений )	$M_t = \sqrt{(0.07^2 + 0.07^2)} = 0.10$
н3060	–	–	–	3726 86.07	2339 157.4 7	–	Метод спутниковых геодезических измерений (определений )	$M_t = \sqrt{(0.07^2 + 0.07^2)} = 0.10$
н3070	–	–	–	3726 76.70	2339 158.1 7	–	Метод спутниковых геодезических измерений (определений )	$M_t = \sqrt{(0.07^2 + 0.07^2)} = 0.10$
н3080	–	–	–	3726 75.99	2339 148.5 7	–	Метод спутниковых геодезических измерений (определений )	$M_t = \sqrt{(0.07^2 + 0.07^2)} = 0.10$

н3050	–	–	–	3726 85.36	2339 147.8 7	–	Метод спутниковых геодезических измерений (определений)	$Mt = \sqrt{(0.07^2 + 0.07^2)} = 0.10$
-------	---	---	---	---------------	--------------------	---	---	--

**2. Сведения о характеристиках объекта недвижимости с кадастровым номером 58:31:0203086:118**

№ п/п	Наименование характеристики	Значение характеристики
1	2	3
1.	Вид объекта недвижимости	Здание
2.	Ранее присвоенный государственный учетный номер (инвентарный) здания, сооружения, объекта незавершенного строительства	–
3.	Кадастровый номер земельного участка (земельных участков), в границах которого (которых) расположены здание, сооружение, объект незавершенного строительства	58:31:0203086:69
4.	Уникальный учетный номер кадастрового квартала, в границах которого расположены здание, сооружение, объект незавершенного строительства	58:31:0203086
5.	Адрес здания, сооружения, объекта незавершенного строительства	Российская Федерация, Пензенская обл., Кузнецк г, Пензенская ул, 86 д
5.1	Сведения о местоположении здания, сооружения, объекта незавершенного строительства (при отсутствии адреса) в структурированном в соответствии с федеральной информационной адресной системой виде	–
5.2	Дополнительные сведения о местоположении	–
6.	Иные сведения	–

**3. Пояснения к сведениям об объекте недвижимости с кадастровым номером 58:31:0203086:118**

1.	–
----	---

**Описание местоположения зданий, сооружений, объектов незавершенного строительства на земельном участке**

**1. Сведения о характерных точках контура объекта недвижимости с кадастровым номером 58:31:0203086:171**

Система координат МСК-58, зона 2

Зона № 2

Обозначение характерных точек контура	Содержатся в Едином государственном реестре недвижимости		Определены в ходе выполнения комплексных кадастровых работ		Метод определения координат	Формулы, примененные для расчета средней квадратической погрешности определения координат характерных точек ( $M_t$ ), м, с подставленными в такие формулы значениями и итоговые (вычисленные) значения $M_t$ , м		
	Координаты, м		Координаты, м				Радиус, м	
	X	Y	X	Y				
1	2	3	4	5	6	7	8	9
н3090	–	–	–	3726 65.63	2339 149.2 4	–	Метод спутниковых геодезических измерений (определений)	$M_t = \sqrt{(0.07^2 + 0.07^2)} = 0.10$
н3100	–	–	–	3726 65.92	2339 154.3 0	–	Метод спутниковых геодезических измерений (определений)	$M_t = \sqrt{(0.07^2 + 0.07^2)} = 0.10$
н3110	–	–	–	3726 63.78	2339 154.4 2	–	Метод спутниковых геодезических измерений (определений)	$M_t = \sqrt{(0.07^2 + 0.07^2)} = 0.10$

н3120	–	–	–	3726 64.05	2339 159.1 5	–	Метод спутниковых геодезических измерений (определений)	$Mt=\sqrt{(0.07^2+0.07^2)}=0.10$
н3130	–	–	–	3726 57.48	2339 159.5 8	–	Метод спутниковых геодезических измерений (определений)	$Mt=\sqrt{(0.07^2+0.07^2)}=0.10$
н3140	–	–	–	3726 56.91	2339 149.7 5	–	Метод спутниковых геодезических измерений (определений)	$Mt=\sqrt{(0.07^2+0.07^2)}=0.10$
н3090	–	–	–	3726 65.63	2339 149.2 4	–	Метод спутниковых геодезических измерений (определений)	$Mt=\sqrt{(0.07^2+0.07^2)}=0.10$

**2. Сведения о характеристиках объекта недвижимости с кадастровым номером 58:31:0203086:171**

№ п/п	Наименование характеристики	Значение характеристики
1	2	3
1.	Вид объекта недвижимости	Здание
2.	Ранее присвоенный государственный учетный номер (инвентарный) здания, сооружения, объекта незавершенного строительства	–
3.	Кадастровый номер земельного участка (земельных участков), в границах которого (которых) расположены здание, сооружение, объект незавершенного строительства	58:31:0203086:70
4.	Уникальный учетный номер кадастрового квартала, в границах которого расположены здание, сооружение, объект незавершенного строительства	58:31:0203086
5.	Адрес здания, сооружения, объекта незавершенного строительства	Российская Федерация, Пензенская обл., Кузнецк г,

		Пензенская ул, 86А д
5.1	Сведения о местоположении здания, сооружения, объекта незавершенного строительства (при отсутствии адреса) в структурированном в соответствии с федеральной информационной адресной системой виде	–
5.2	Дополнительные сведения о местоположении	–
6.	Иные сведения	–
<b>3. Пояснения к сведениям об объекте недвижимости с кадастровым номером <u>58:31:0203086:171</u></b>		
1.	–	

**АКТ СОГЛАСОВАНИЯ**  
**местоположения границ земельных участков**  
**при выполнении комплексных кадастровых работ**

58:31:0203086

наименование субъекта Российской Федерации, муниципального образования, населенного пункта,  
уникальные учетные номера кадастровых кварталов, а также иные сведения, позволяющие определить  
местоположение территории, на которой выполняются комплексные кадастровые работы

№ п/ п	Обозначение части (характерной точки) границы		Результат согласования (согласовано/спорное)	Кадастровые номера или обозначения смежных земельных участков	Сведения о лице, представившем возражения	Реквизиты вступившего в законную силу судебного акта
	от т.	до т.				
1	2	3	4	5	6	7
1	–	–	–	–	–	–

Председатель согласительной комиссии:

\_\_\_\_\_

м.п.

\_\_\_\_\_

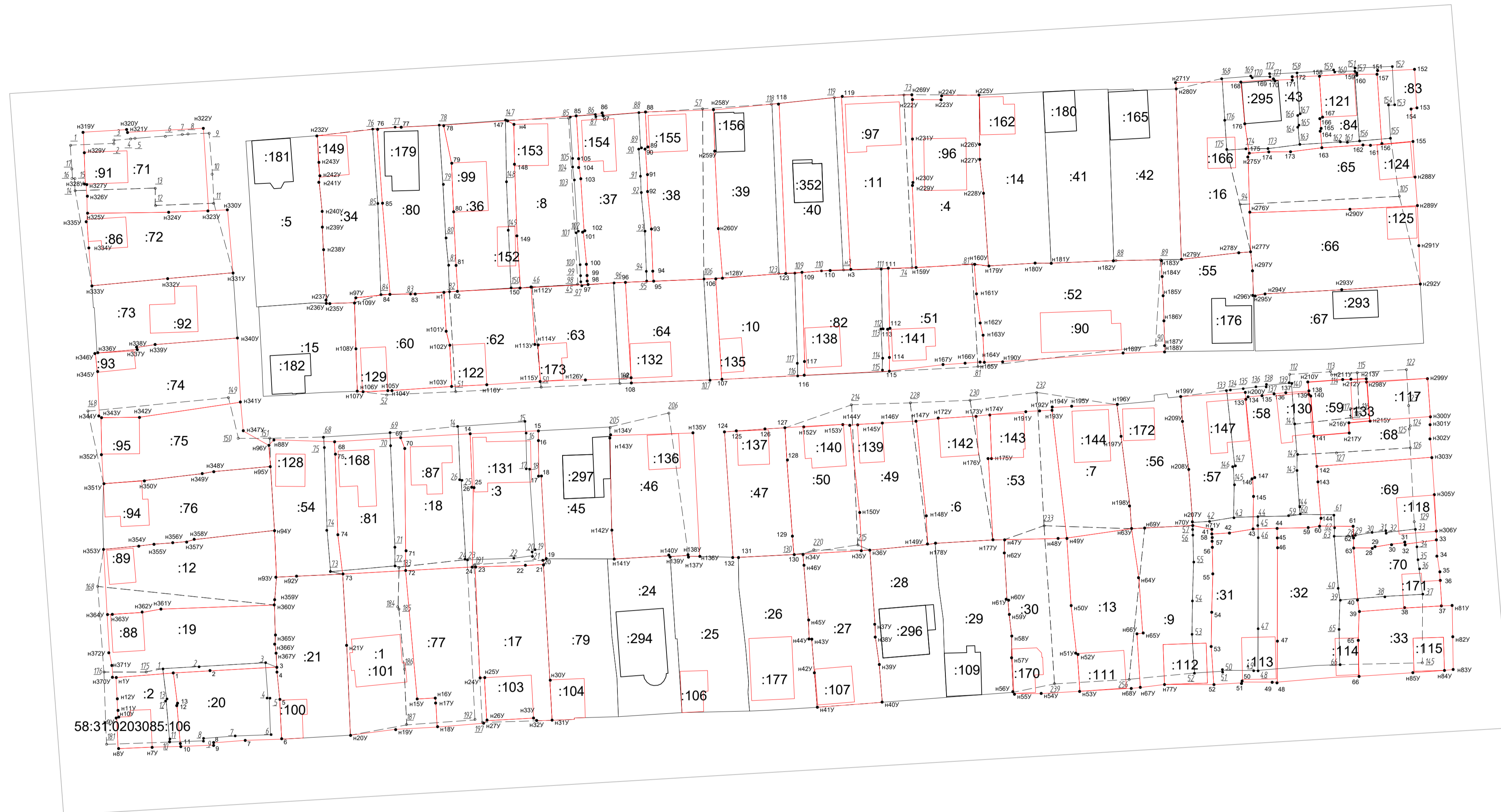
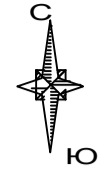
(подпись)

\_\_\_\_\_

(фамилия, инициалы)



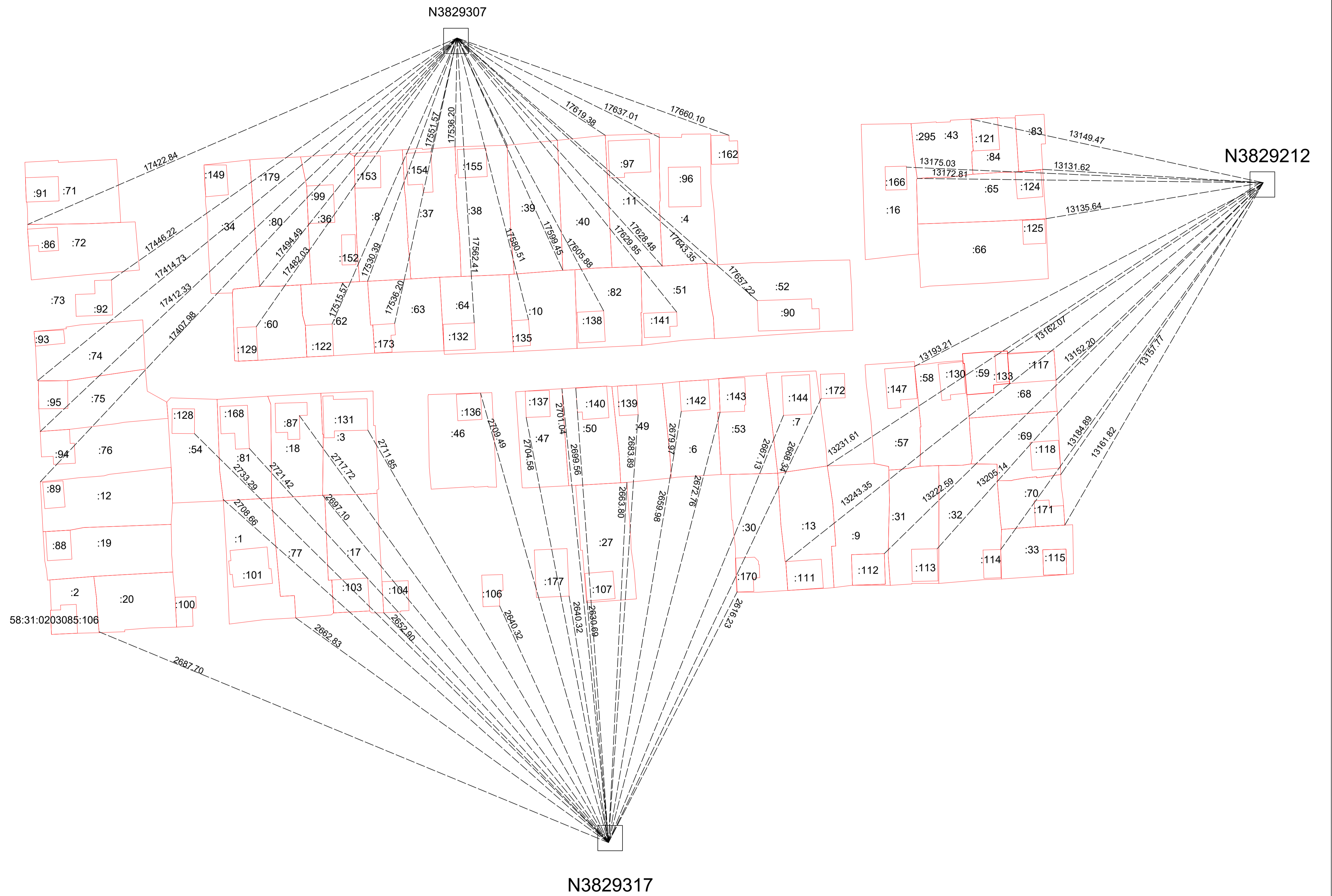
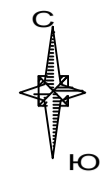
# Схема границ земельных участков



## Условные обозначения:

- уточненные границы контура земельного участка, здания, сооружения;
- существующая граница земельного участка, здания, сооружения;
- часть границы земельного участка, сведения о которой недостаточны для определения ее местоположения на местности
- граница кадастрового квартала;
- обозначение кадастрового квартала;
- обозначение земельного участка, здания, сооружения;
- n10y • обозначение характерной точки границы земельного участка;
- 1 ° обозначение характерной точки границы земельного участка; сведения о которой недостаточны для определения ее местоположения на местности;
- 1 • обозначение характерной точки границы земельного участка; сведения о которой не соответствуют требованиям содержащимся в ЕГРН для определения ее местоположения на местности;
- граница выноски

# Схема геодезических построений



Условные обозначения:

- уточненная часть границы земельного участка, здания, сооружения;
- - - направление геодезических построений при определении координат характерных точек границ земельного участка;
- :4 обозначение земельного участка, здания, сооружения;
- пункт опорной межевой сети;

**Федеральное государственное бюджетное учреждение  
«Федеральный научно-технический центр геодезии, картографии и инфраструктуры пространственных данных»  
(ФГБУ «Центр геодезии, картографии и ИПД»)**

**ВЫПИСКА  
о пунктах государственной геодезической сети**

от «05» сентября 2022 г.

№ 1822/1367

На основании заявления о предоставлении пространственных данных и материалов, содержащихся в государственных фондах пространственных данных, от «23» августа 2022 г. № 170-23584/2022 и договора о предоставлении пространственных данных или материалов, не являющихся объектами авторского права, государственное учреждение ФГБУ «Центр геодезии, картографии и ИПД», осуществляющее ведение федерального фонда пространственных данных, сообщает, что по состоянию на «05» сентября 2022 г. в федеральном фонде пространственных данных содержатся следующие сведения в МСК-58 о запрашиваемых пунктах государственной геодезической сети:

## Сведения о пунктах государственной геодезической сети

В местной системе координат МСК-58, зона 1,2

№ п/п	Индекс пункта	Название пункта, тип и высота знака (при его наличии), тип центра и номер марки	Класс	Координаты		Сохранность пункта, год последнего обследования (при наличии)
				X	Y	
1	N3826347	Мокшан-Саловский, пир., 6.0 м Центр 146	3	331348,97	1360450,46	Наружный знак уничтожен, центр уничтожен
2	N3829212	Евлашево, Центр 1	2	376804,86	2351650,89	-
3	N3821341	Плесс, пир., 5.8 м Центр 1	3	412800,97	1390026,92	-
4	N3827438	Валяевка, пир., 6.0 м Центр 146 (0806)	4	382141,63	2219001,26	-
5	N3829314	Лысуха, Центр 57	3	375145,57	2336231,36	Наружный знак уничтожен, центр поврежден, ГО 2019
6	N3829317	Сухановка, Центр 57	3	370176,00	2339942,80	-

Начальник регионального отдела  
по Самарской области

В.А.Сиражетдинов

Федеральное государственное бюджетное учреждение  
**«Федеральный научно-технический центр геодезии, картографии и инфраструктуры пространственных данных»**  
**(ФГБУ «Центр геодезии, картографии и ИПД»)**

---

**ВЫПИСКА**

**о пунктах государственной геодезической сети**

от 15.06.2022 г.

№ 111/7869

На основании заявления о предоставлении пространственных данных и материалов, содержащихся в государственных фондах пространственных данных, от 19.05.2022 г. № 170-12663/2022 и договора о предоставлении пространственных данных или материалов, не являющихся объектами авторского права, государственное учреждение ФГБУ «Центр геодезии, картографии и ИПД», осуществляющее ведение федерального фонда пространственных данных, сообщает, что по состоянию на 15.06.2022 г. в федеральном фонде пространственных данных содержатся следующие сведения в МСК-58 о запрашиваемых пунктах государственной геодезической сети:

## Сведения о пунктах государственной геодезической сети

В местной системе координат МСК-58						
№ п/п	Индекс пункта	Название пункта, тип и высота знака (при его наличии), тип центра и номер марки	Класс	Координаты		Сохранность пункта, год последнего обследования (при наличии)
				x	y	
1	N3829307	Прогресс, пир., 7,8 м, Центр 1	3	368 892,67	2 321 808,26	—
2	N3829316	Песчаный, пир., 5,4 м, Центр 57	3	373 073,62	2 340 453,11	наружный знак-уничтожен; центр-уничтожен
3	N3829304	Бестянка, пир., 5,1 м, Центр 1 оп	3	378 858,99	2 313 048,89	наружный знак-уничтожен
4	N3829303	Морозовка, пир., 5,9 м, Центр 1	3	379 166,08	2 309 542,10	—



Начальник управления  
обеспечения хранения ФФПД:

Е.В. Надеждин  
(инициалы, фамилия)

# РЕЗУЛЬТАТЫ ПОВЕРОК СИ

## Сведения о результатах поверки СИ

Регистрационный номер типа СИ	<a href="#">75294-19</a>
Тип СИ	EFT M4 GNSS
Наименование типа СИ	Аппаратура геодезическая спутниковая
Заводской номер СИ	RG13678786
Модификация СИ	EFT M4 GNSS

## Сведения о поверке

Наименование организации-поверителя	ОБЩЕСТВО С ОГРАНИЧЕННОЙ ОТВЕТСТВЕННОСТЬЮ "ЦЕНТР ИСПЫТАНИЙ И ПОВЕРКИ СРЕДСТВ ИЗМЕРЕНИЙ НАВГЕОТЕХ - ДИАГНОСТИКА"(ООО "ЦИПСИ НАВГЕОТЕХ - ДИАГНОСТИКА")
Условный шифр знака поверки	ГСХ
Владелец СИ	ГБУ ПО "Государственная кадастровая оценка"
Тип поверки	Периодическая
Дата поверки СИ	05.12.2022
Поверка действительна до	04.12.2023
Наименование документа, на основании которого выполнена поверка	МП АПМ 106-18
СИ пригодно	Да
Номер свидетельства	С-ГСХ/05-12-2022/205993593
Знак поверки в паспорте	Нет
Знак поверки на СИ	Нет

# Средства поверки

---

## Эталоны единицы величины

---

[3.2.ГСХ.0007.2017; Эталон единицы длины 1 разряда в диапазоне значений от 1,5 до 3000 м](#)

## Доп. сведения

---

Поверка в сокращенном объеме

Нет

Закреть

Федеральное агентство по техническому регулированию и метрологии  
e-mail: [fgis2@rst.gov.ru](mailto:fgis2@rst.gov.ru)



# РЕЗУЛЬТАТЫ ПОВЕРОК СИ

## Сведения о результатах поверки СИ

Регистрационный номер типа СИ	<a href="#">64260-16</a>
Тип СИ	TOPCON NET-G5, TOPCON GR-5, TOPCON Hiper V, SOKKIA GRX2
Наименование типа СИ	Аппаратура геодезическая спутниковая
Заводской номер СИ	1377-10475
Год выпуска СИ	2018
Модификация СИ	SOKKIA GRX2

## Сведения о поверке

Наименование организации-поверителя	Общество с ограниченной ответственностью «ГЕОСТРОЙИЗЫСКАНИЯ-СЕРВИС»(ООО «ГСИ-СЕРВИС»)
Условный шифр знака поверки	ДЭМ
Владелец СИ	Владелец
Тип поверки	Периодическая
Дата поверки СИ	12.09.2022
Поверка действительна до	11.09.2023
Наименование документа, на основании которого выполнена поверка	МП АПМ 87-15
СИ пригодно	Да
Номер свидетельства	С-ДЭМ/12-09-2022/185940114
Знак поверки в паспорте	Нет
Знак поверки на СИ	Нет

# Средства поверки

---

## Эталоны единицы величины

---

[3.2. ДМЮ.0001.2018; Рабочий эталон единицы плоского угла 2 разряда в диапазоне значений от 0 до 360 ° и единицы длины 1 разряда в диапазоне значений от 24 до 3000 м](#)

## Доп. сведения

---

Состав СИ, представленного на поверку	-
Поверка в сокращенном объеме	Нет
Прочие сведения	ГСИ

Закреть

Федеральное агентство по техническому регулированию и метрологии  
e-mail: fgis2@rst.gov.ru

# РЕЗУЛЬТАТЫ ПОВЕРОК СИ

## Сведения о результатах поверки СИ

Регистрационный номер типа СИ	<a href="#">64260-16</a>
Тип СИ	TOPCON NET-G5, TOPCON GR-5, TOPCON Hiper V, SOKKIA GRX2
Наименование типа СИ	Аппаратура геодезическая спутниковая
Заводской номер СИ	1377-10477
Год выпуска СИ	2018
Модификация СИ	SOKKIA GRX2

## Сведения о поверке

Наименование организации-поверителя	Общество с ограниченной ответственностью «ГЕОСТРОЙИЗЫСКАНИЯ-СЕРВИС»(ООО «ГСИ-СЕРВИС»)
Условный шифр знака поверки	ДЭМ
Владелец СИ	Владелец
Тип поверки	Периодическая
Дата поверки СИ	12.09.2022
Поверка действительна до	11.09.2023
Наименование документа, на основании которого выполнена поверка	МП АПМ 87-15
СИ пригодно	Да
Номер свидетельства	С-ДЭМ/12-09-2022/185940115
Знак поверки в паспорте	Нет
Знак поверки на СИ	Нет

# Средства поверки

---

## Эталоны единицы величины

---

[3.2. ДМЮ.0001.2018; Рабочий эталон единицы плоского угла 2 разряда в диапазоне значений от 0 до 360 ° и единицы длины 1 разряда в диапазоне значений от 24 до 3000 м](#)

## Доп. сведения

---

Состав СИ, представленного на поверку	-
Поверка в сокращенном объеме	Нет
Прочие сведения	ГСИ

Закреть

Федеральное агентство по техническому регулированию и метрологии  
e-mail: fgis2@rst.gov.ru